



ΕΛΛΗΝΙΚΗ ΔΗΜΟΚΡΑΤΙΑ
ΠΕΡΙΦΕΡΕΙΑ ΚΡΗΤΗΣ
ΑΥΤΟΤΕΛΗΣ ΔΙΕΥΘΥΝΣΗ
ΠΟΛΙΤΙΚΗΣ ΠΡΟΣΤΑΣΙΑΣ
ΤΜΗΜΑ ΠΟΛΙΤΙΚΗΣ ΠΡΟΣΤΑΣΙΑΣ
ΠΕΡΙΦΕΡΕΙΑΚΗΣ ΕΝΟΤΗΤΑΣ ΗΡΑΚΛΕΙΟΥ

ΔΙΕΥΘΥΝΣΗ: Μάρκου Μουσούρου 15
ΤΑΧ. ΚΩΔΙΚΑΣ: 71201, Ηράκλειο
ΠΛΗΡΟΦΟΡΙΕΣ: Κοντοπόδη Μαρία
ΤΗΛΕΦΩΝΟ: 2813-410204
e-mail: kontopodi@crete.gov.gr



Ηράκλειο, 30-05-2024
Αρ. Πρωτ.: 172

ΠΡΟΣ: ΩΣ ΠΙΝΑΚΑ ΚΟΙΝΟΠΟΙΗΣΕΩΝ

ΘΕΜΑ: Προληπτική απαγόρευση κυκλοφορίας οχημάτων και παραμονής εκδρομικών σε δασικά οικοσυστήματα υψηλής προστασίας που ευρίσκονται σε περιοχές υψηλής επικινδυνότητας για την εκδήλωση δασικών πυρκαγιών (ευπαθείς περιοχές) της Π.Ε Ηρακλείου κατά την αντιπυρική περίοδο 2024, σε ημέρες και ώρες που θεωρούνται επικίνδυνες.

ΑΠΟΦΑΣΗ

Ο Αντιπεριφερειάρχης Ηρακλείου

Έχοντας υπόψη :

1. Τον Ν. 3852/2010 (ΦΕΚ87Α), «Νέα αρχιτεκτονική της Αυτοδιοίκησης και της Αποκεντρωμένης Διοίκησης – Πρόγραμμα Καλλικράτης» όπως τροποποιήθηκε με τον Ν.4555/2018 (ΦΕΚ133Α) «Μεταρρύθμιση θεσμικού πλαισίου της Τοπ. Αυτ/σης-ΚΛΕΙΣΘΕΝΗΣ» & τον Ν. 5056/2023 (ΦΕΚ 163Α) «Αναμόρφωση του συστήματος διακυβέρνησης Οργανισμών Τοπικής Αυτοδιοίκησης α' και β' βαθμού...».
2. Την αριθμ. 1218/26-02-2021 Απόφαση της Συντονίστριας Αποκεντρωμένης Διοίκησης Κρήτης (ΦΕΚ 762/Β') «Οργανισμός Εσωτερικής Υπηρεσίας της Περιφέρειας Κρήτης».
3. Τον Ν. 4622/2019 (ΦΕΚ133Α) «Επιτελικό Κράτος: οργάνωση, λειτουργία και διαφάνεια της Κυβέρνησης, των κυβερνητικών οργάνων και της κεντρικής δημόσιας διοίκησης».
4. Τον Ν. 3013/2002 (ΦΕΚ102Α), «Αναβάθμιση της Πολιτικής Προστασίας και λοιπές διατάξεις», όπως τροποποιήθηκε από τον Ν. 4662/2020 «Εθνικός Μηχανισμός Διαχείρισης Κρίσεων και Αντιμετώπισης Κινδύνων, αναδιάρθρωση της Γενικής Γραμματείας Πολιτικής Προστασίας, ... και άλλες διατάξεις» και τον Ν. 5075/2023 (ΦΕΚ 206/Α/13-12-2023) με θέμα «Αναδιάρθρωση Πολιτικής Προστασίας - Εθνικός Μηχανισμός Εναέριας Διάσωσης και Αεροδιακομιδών και άλλες επείγουσες διατάξεις για την κρατική αρωγή».
5. Την 1299/07-04-2003 Υ.Α Γενικό Σχέδιο Πολιτικής Προστασίας με τη συνθηματική λέξη «ΞΕΝΟΚΡΑΤΗΣ» .
6. Τον ν.4662/2020 (Α' 27), «Εθνικός Μηχανισμός Διαχείρισης Κρίσεων και Αντιμετώπισης Κινδύνων, αναδιάρθρωση της Γενικής Γραμματείας Πολιτικής Προστασίας, αναβάθμιση συστήματος εθελοντισμού πολιτικής προστασίας, αναδιοργάνωση του Πυροσβεστικού και άλλες διατάξεις».
7. Τον Ν. 4926/22 (ΦΕΚ 82 Α/20-4-2022) :Εκσυγχρονισμός του θεσμικού πλαισίου για τη δραστηριοποίηση των πλοίων αναψυχής και των τουριστικών ημερόπλοιων, την ενίσχυση της ανταγωνιστικότητας του κλάδου των επαγγελματικών πλοίων αναψυχής και άλλες διατάξεις.
8. Το υπ' αριθ. 2902/27-04-2022 έγγραφο της Δ/νσης Σχεδιασμού & Αντιμετώπισης Εκτάκτων Αναγκών της Γενικής Γραμματείας Πολιτικής Προστασίας του Υπουργείου Κλιματικής Κρίσης και Πολιτικής Προστασίας (ΑΔΑ: ΨΝΛΔ46ΝΠΙΘ-Μ57), περί «Έργων και μέτρων πρόληψης για την αντιμετώπιση των δασικών πυρκαγιών –Προπαρασκευαστικές δράσεις εμπλεκόμενων φορέων».
9. Το Α1472/18-04-2024 έγγραφο της Δ/νσης Σχεδιασμού & Αντιμετώπισης Εκτάκτων Αναγκών της Γενικής Γραμματείας Πολιτικής Προστασίας, «Σχεδιασμός και Δράσεις Πολιτικής Προστασίας για την αντιμετώπιση κινδύνων από την εκδήλωση δασικών πυρκαγιών, στο πλαίσιο προετοιμασίας για την αντιπυρική περίοδο 2024».

10. Την αρ. 4801/05-01-2024 απόφαση Περιφερειάρχη Κρήτης περί ορισμού αναπληρωτή Περιφερειάρχη και θεματικών Αντιπεριφερειάρχων στην Περιφέρεια Κρήτης (ΑΔΑ: 9ΝΑ97ΛΚ-ΚΕΚ).
11. Την αρ. 702/02-01-2024 (ΑΔΑ: 91Ψ97ΛΚ-Ε1Φ) απόφαση Περιφερειάρχη Κρήτης, «Μεταβίβαση και ανάθεση αρμοδιοτήτων στους χωρικούς Αντιπεριφερειάρχες Περιφέρειας Κρήτης».
12. Την συνεδρίαση του ΠΕΣΟΠΠ της Π.Ε Ηρακλείου, την Παρασκευή 24 Μαΐου 2024 με θέμα «Σχεδιασμός και δράσεις Πολιτικής Προστασίας για την αντιμετώπιση κινδύνων λόγω δασικών πυρκαγιών κατά την αντιτυρική περίοδο 2024» .
13. Το αρ. 241586/23-05-2024 έγγραφο της Δ/σης Δασών Ηρακλείου με θέμα «Περιοχές απαγόρευσης κυκλοφορίας σε ημέρες που η πρόβλεψη του κινδύνου πυρκαγιάς εκτιμάται πολύ υψηλή, κατά την τρέχουσα αντιτυρική περίοδο».
14. Το Γενικό Σχέδιο Αντιμετώπισης Εκτάκτων Αναγκών Εξαιτίας Δασικών Πυρκαγιών με την κωδική ονομασία «ΙΟΛΑΟΣ II» της ΓΓΠΠ (ΑΔΑ: ΡΣΛΘ46ΝΠΙΘ-ΝΛ5).
15. Το Ειδικό Σχέδιο Αντιμετώπισης Εκτάκτων Αναγκών Εξαιτίας Δασικών Πυρκαγιών της Περιφέρειας Κρήτης (ΙΟΛΑΟΣ-ΚΡΗΤΗ) (ΑΔΑ: Ω3ΥΥ7ΛΚ-ΣΑΕ).
16. Το αρ. Α1657/30-04-2024 έγγραφο ΓΓΠΠ «Έκδοση ημερήσιου Χάρτη Πρόβλεψης Κινδύνου Πυρκαγιάς από την Γ.Γ.Π.Π. κατά την αντιτυρική περίοδο 2024».

ΑΠΟΦΑΣΙΖΟΥΜΕ

Την εφαρμογή του μέτρου της απαγόρευσης της κυκλοφορίας οχημάτων και παραμονής εκδρομικών καθ' όλη τη διάρκεια του 24ωρου (από 00:00 έως και 24:00) **για τις ημέρες εκείνες της αντιτυρικής περιόδου 2024** που ο «Χάρτης Πρόβλεψης Κινδύνου Πυρκαγιάς» της Γενικής Γραμματείας Πολιτικής Προστασίας είναι **κατηγορίας κινδύνου 4 (πολύ υψηλός) και άνω καθώς και στις ημέρες ειδικής κινητοποίησης πολιτικής προστασίας, στα δασικά οικοσυστήματα** υψηλής προστασίας που ευρίσκονται σε περιοχές υψηλής επικινδυνότητας για την εκδήλωση δασικών πυρκαγιών (ευπαθείς περιοχές) , της Π.Ε Ηρακλείου :

1. **Σύμης** , Δήμου Βιάννου
2. **Ρούβα-Ζαρού**, Δήμου Γόρτυνας και Δήμου Φαιστού
3. **Κουδουμά**, Δήμου Γόρτυνας
4. **Κέρης**, Δήμου Μαλεβιζίου,
5. **Φουρνί**, Δήμου Αρχανών – Αστερουσίων
6. **Γιούχτα**, Δήμου Αρχανών – Αστερουσίων
7. **Επανωσήφη** , Δήμου Αρχανών – Αστερουσίων

Τα όρια των παραπάνω περιοχών στις οποίες ισχύει το μέτρο της απαγόρευσης, απεικονίζονται σε σχετικούς χάρτες που συντάχθηκαν σε συνεργασία με την Δ-υση Δασών Ν. Ηρακλείου και συνοδεύουν την παρούσα απόφαση.

Της απαγόρευσης εξαιρούνται τα οχήματα και το προσωπικό των κρατικών υπηρεσιών και των Ο.Τ.Α που εποπτεύουν την απαγόρευση κυκλοφορίας ή ασχολούνται με τη συντήρηση- καθαρισμό ή λοιπές εργασίες των παραπάνω αναφερόμενων περιοχών όπως και πρόσωπα που κατοικούν ή εργάζονται στις περιοχές επιβολής του μέτρου, αποκλειστικά για τη μετακίνησή τους από και προς την κατοικία ή την εργασία τους, καθώς και πρόσωπα που μετακινούνται εντός του οδικού δικτύου, με την επιφύλαξη της δυνατότητας απαγόρευσης κυκλοφορίας και σε τμήματα του δικτύου αυτού από τα κατά περίπτωση αρμόδια όργανα καθώς και τα μέλη των εθελοντικών οργανώσεων που αποδεδειγμένα και μετά από σχετική συνεννόηση με την πυροσβεστική υπηρεσία, εκτελούν χρέη επιτήρησης δασικών οικοσυστημάτων κατά την αντιτυρική περίοδο.

Οι Δήμοι τους οποίους αφορά η παρούσα απόφαση, παρακαλούνται όπως για την εύρυθμη εφαρμογή του μέτρου και την καλύτερη ενημέρωση των πολιτών, να τοποθετήσουν ενημερωτικές πινακίδες στα σημεία εισόδου των παραπάνω περιοχών.

Η Διοίκηση Πυροσβεστικών Υπηρεσιών Ν. Ηρακλείου παρακαλείται όπως ενημερώσει αρμοδίως τα κατά τόπους πυροσβεστικά κλιμάκια καθώς και τα μέλη των μικτών περιπόλων.

Αρμόδιες αρχές για τη διασφάλιση εφαρμογής της απόφασης απαγόρευσης και τη βεβαίωση του σχετικού προστίμου, ορίζονται τα αρμόδια όργανα της Ελληνικής Αστυνομίας, του Πυροσβεστικού Σώματος, της Δασικής Υπηρεσίας και της Δημοτικής Αστυνομίας.

Επίσης, παρακαλούνται όπως όλοι οι αποδέκτες της απόφασης αυτής, να βοηθήσουν για τη λήψη όλων των απαραίτητων μέτρων στο πλαίσιο των αρμοδιοτήτων τους, προς υλοποίηση αυτής.

Η απόφαση αυτή θα έχει αόριστη ισχύ και θα δημοσιευτεί, για λόγους ενημέρωσης του κοινού, συνοδευόμενη από τους σχετικούς χάρτες στην ιστοσελίδα της Περιφέρειας Κρήτης .

Ο ΑΝΤΙΠΕΡΙΦΕΡΕΙΑΡΧΗΣ ΗΡΑΚΛΕΙΟΥ

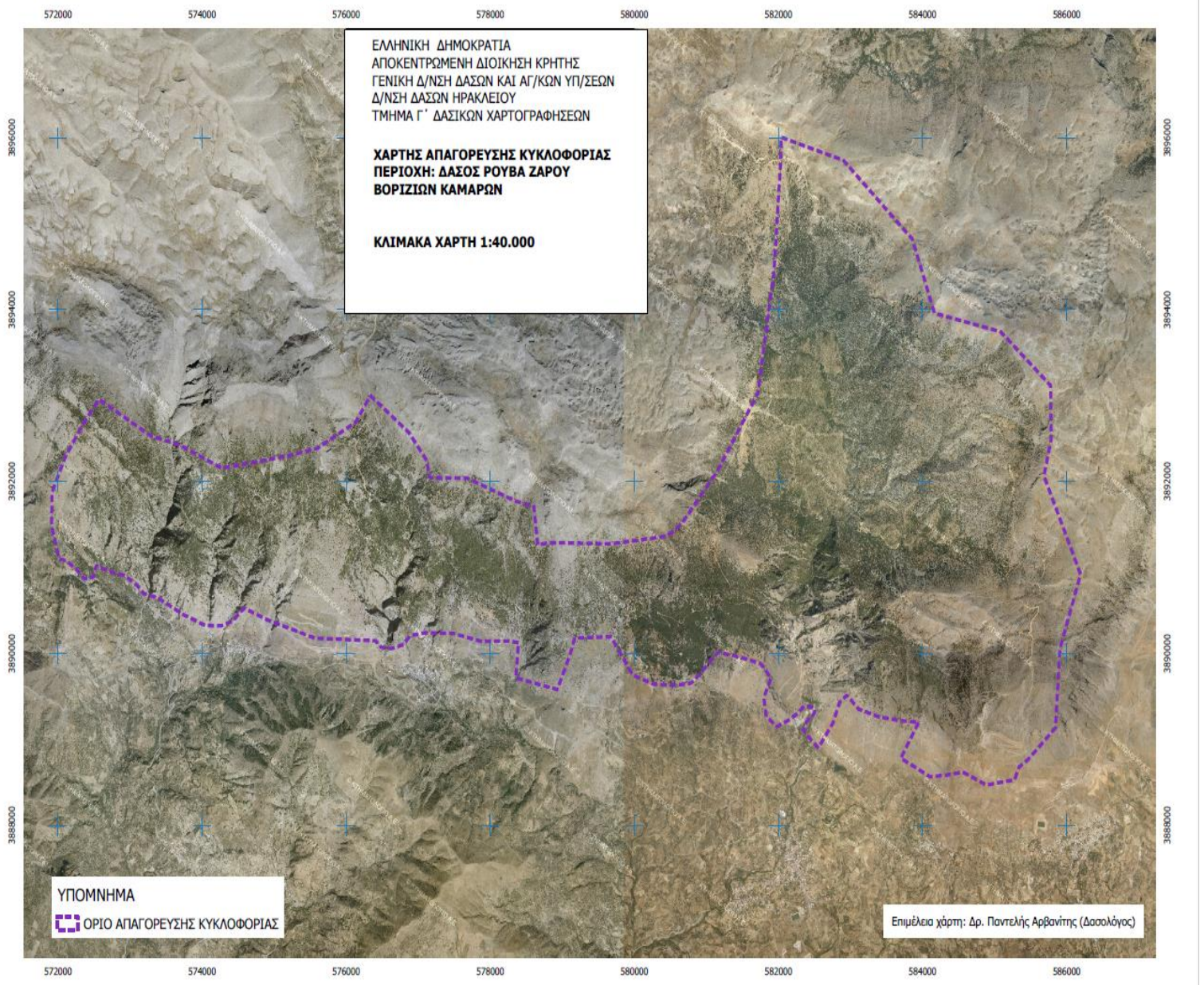
ΣΥΡΙΓΩΝΑΚΗΣ ΝΙΚΟΛΑΟΣ

Συν/να:

1. (6) Χάρτες των αναφερόμενων στην παρούσα περιοχών

ΠΙΝΑΚΑΣ ΚΟΙΝΟΠΟΙΗΣΕΩΝ:

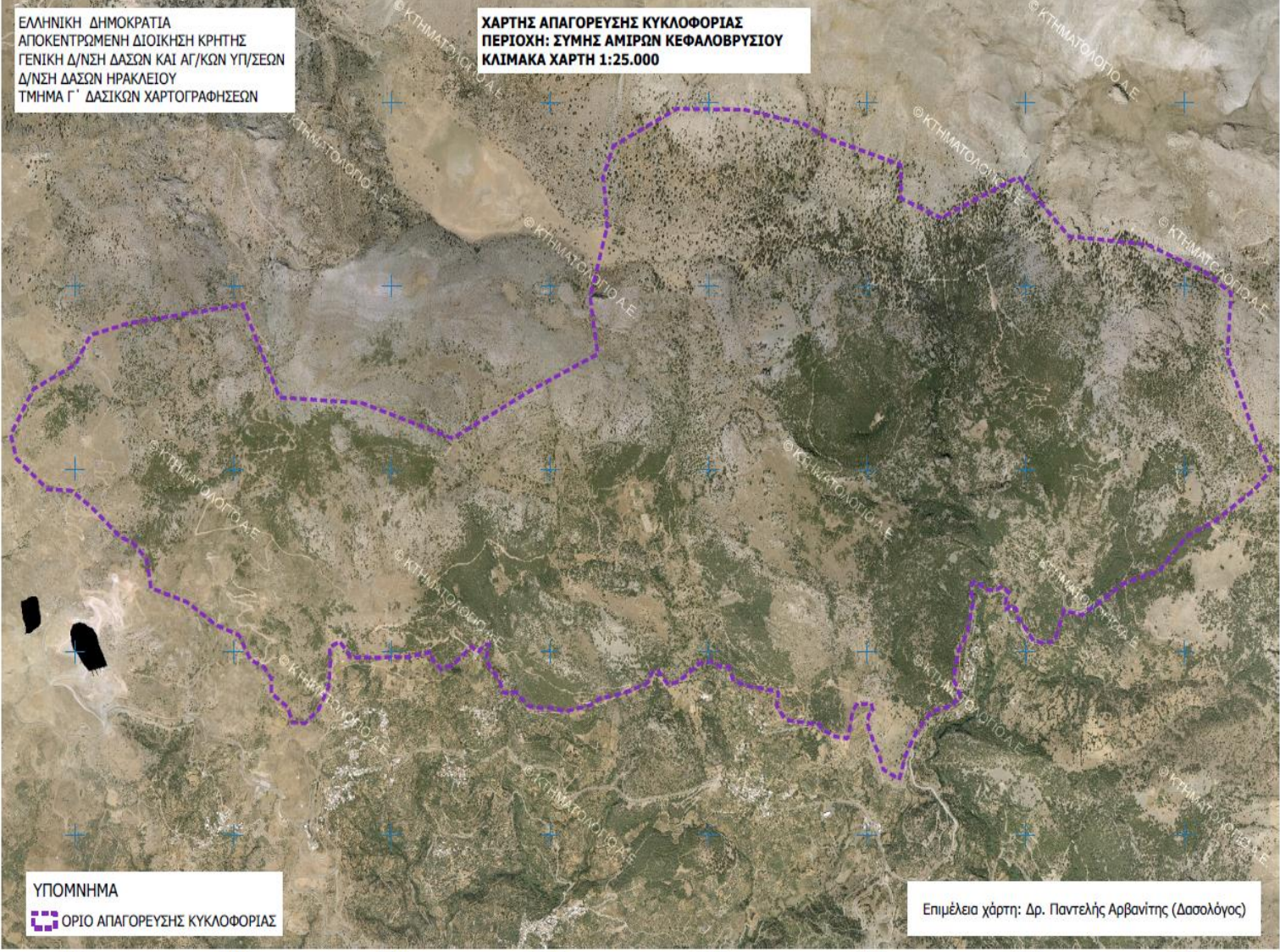
1. ΠΕΡΙΦΕΡΕΙΑΡΧΗΣ ΚΡΗΤΗΣ
2. ΑΝΤΙΠΕΡΙΦΕΡΕΙΑΡΧΗΣ Π.Ε. ΗΡΑΚΛΕΙΟΥ
3. ΑΝΤΙΠΕΡΙΦΕΡΕΙΑΡΧΗΣ ΠΟΛΙΤΙΚΗΣ ΠΡΟΣΤΑΣΙΑ ΠΕΡΙΦΕΡΕΙΑΣ ΚΡΗΤΗΣ
4. ΠΕΡΙΦΕΡΕΙΑΚΟΣ ΣΥΝΤΟΝΙΣΤΗΣ ΠΟΛΙΤΙΚΗΣ ΠΡΟΣΤΑΣΙΑΣ
5. ΕΝΤΕΤΑΛΜΕΝΟΣ ΣΥΜΒΟΥΛΟΣ ΠΟΛΙΤΙΚΗΣ ΠΡΟΣΤΑΣΙΑΣ Π.Ε. ΗΡΑΚΛΕΙΟΥ
6. ΕΙΔΙΚΟΣ ΣΥΝΕΡΓΑΤΗΣ ΠΕΡΙΦΕΡΕΙΑΡΧΗ, κ. ΚΟΥΦΑΚΗΣ ΙΩΑΝΝΗΣ
7. ΑΥΤΟΤΕΛΗΣ Δ-ΝΣΗ ΠΟΛΙΤΙΚΗΣ ΠΡΟΣΤΑΣΙΑΣ ΠΕΡΙΦΕΡΕΙΑΣ ΚΡΗΤΗΣ
8. ΤΜΗΜΑ ΠΟΛΙΤΙΚΗΣ ΠΡΟΣΤΑΣΙΑΣ Π.Ε ΗΡΑΚΛΕΙΟΥ ΠΕΡΙΦΕΡΕΙΑΣ ΚΡΗΤΗΣ
9. ΔΗΜΟΣ ΑΡΧΑΝΩΝ-ΑΣΤΕΡΟΥΣΙΩΝ
10. ΔΗΜΟΣ ΒΙΑΝΝΟΥ
11. ΔΗΜΟΣ ΓΟΡΤΥΝΑΣ
12. ΔΗΜΟΣ ΗΡΑΚΛΕΙΟΥ
13. ΔΗΜΟΣ ΜΑΛΕΒΙΖΙΟΥ
14. ΔΗΜΟΣ ΦΑΙΣΤΟΥ
15. ΔΗΜΟΣ ΧΕΡΣΟΝΗΣΟΥ
16. Δ/ΝΣΗ ΠΟΛΙΤΙΚΗΣ ΠΡΟΣΤΑΣΙΑΣ ΑΠΟΚΕΝΤΡΩΜΕΝΗΣ ΔΙΟΙΚΗΣΗΣ ΚΡΗΤΗΣ
17. Δ/ΝΣΗ ΔΑΣΩΝ Π.Ε. ΗΡΑΚΛΕΙΟΥ
18. ΑΝΩΤΕΡΗ ΔΙΟΙΚΗΣΗ ΦΡΟΥΡΑΣ ΗΡΑΚΛΕΙΟΥ (ΑΔΦΗ)
19. ΔΙΟΙΚΗΣΗ ΠΥΡΟΣΒΕΣΤΙΚΩΝ ΥΠΗΡΕΣΙΩΝ Ν. ΗΡΑΚΛΕΙΟΥ
20. ΑΣΤΥΝΟΜΙΚΗ Δ/ΝΣΗ Ν. ΗΡΑΚΛΕΙΟΥ
21. ΛΙΜΕΝΙΚΟ ΣΩΜΑ ΗΡΑΚΛΕΙΟΥ
22. Δ.Ε.Δ.Δ.Η.Ε. ΗΡΑΚΛΕΙΟΥ
23. Δ.Ε.Υ.Α. ΗΡΑΚΛΕΙΟΥ
24. Δ/ΝΣΗ ΤΕΧΝΙΚΩΝ ΕΡΓΩΝ ΠΕΡΙΦΕΡΕΙΑΣ ΚΡΗΤΗΣ
25. Δ/ΝΣΗ ΤΕΧΝΙΚΩΝ ΕΡΓΩΝ Π.Ε. ΗΡΑΚΛΕΙΟΥ
26. Δ/ΝΣΗ ΑΓΡΟΤΙΚΗΣ ΑΝΑΠΤΥΞΗΣ Π.Ε. ΗΡΑΚΛΕΙΟΥ
27. Δ/ΝΣΗ ΔΗΜΟΣΙΑΣ ΥΓΕΙΑΣ & ΚΟΙΝΩΝΙΚΗΣ ΜΕΡΙΜΝΑΣ Π.Ε. ΗΡΑΚΛΕΙΟΥ
28. ΤΜΗΜΑ ΠΕΡΙΒΑΛΛΟΝΤΟΣ & ΥΔΡΟΟΙΚΟΝΟΜΙΑΣ Π.Ε. ΗΡΑΚΛΕΙΟΥ
29. 7^Η ΥΓΕΙΟΝΟΜΙΚΗ ΠΕΡΙΦΕΡΕΙΑ ΚΡΗΤΗΣ
30. ΕΚΑΒ ΗΡΑΚΛΕΙΟΥ
31. Τ.Ο.Ε.Β.Π.Ε ΗΡΑΚΛΕΙΟΥ
32. ΕΦΟΡΕΙΑ ΑΡΧΑΙΟΤΗΤΩΝ ΗΡΑΚΛΕΙΟΥ
33. ΕΘΕΛΟΝΤΙΚΗ ΟΡΓΑΝΩΣΗ ΕΛΛΗΝΙΚΗ ΟΜΑΔΑ ΔΙΑΣΩΣΗΣ (Ε.Ο.Δ.) ΗΡΑΚΛΕΙΟΥ
34. ΕΘΕΛΟΝΤΙΚΗ ΟΡΓΑΝΩΣΗ ΣΩΜΑΤΟΣ ΕΘΕΛΟΝΤΩΝ ΣΑΜΑΡΕΙΤΩΝ ΚΑΙ ΔΙΑΣΩΣΤΩΝ ΕΛΛΗΝΙΚΟΥ ΕΡΥΘΡΟΥ ΣΤΑΥΡΟΥ
35. ΕΘΕΛΟΝΤΙΚΗ ΟΡΓΑΝΩΣΗ ΠΑΓΚΡΗΤΙΟΣ ΟΜΙΛΟΣ ΔΙΑΣΧΙΣΗΣ ΚΑΙ ΕΞΕΡΕΥΝΗΣΗΣ ΦΑΡΑΓΓΙΩΝ (ΠΟΕΦ).
36. ΕΘΕΛΟΝΤΙΚΗ ΟΡΓΑΝΩΣΗ OFF ROAD CLUB ΗΡΑΚΛΕΙΟΥ
37. ΕΘΕΛΟΝΤΙΚΗ ΟΡΓΑΝΩΣΗ ΕΝΩΣΗΣ ΡΑΔΙΟΕΡΑΣΙΤΕΧΝΩΝ ΚΡΗΤΗΣ
38. ΕΘΕΛΟΝΤΙΚΗ ΟΡΓΑΝΩΣΗ ΠΡΟΤΕΚΤΑ ΗΡΑΚΛΕΙΟΥ
39. ΕΘΕΛΟΝΤΙΚΗ ΟΜΑΔΑ ΠΡΟ.ΤΕ.ΚΤΑ ΔΗΜΟΥ ΑΡΧΑΝΩΝ – ΑΣΤΕΡΟΥΣΙΩΝ «ΦΙΛΙΟΣ ΖΕΥΣ»
40. ΕΘΕΛΟΝΤΙΚΗ ΟΡΓΑΝΩΣΗ ΛΕΣΧΗ ΕΦΕΔΡΩΝ ΔΥΝΑΜΕΩΝ – ΠΑΡΑΡΤΗΜΑ ΗΡΑΚΛΕΙΟΥ
41. ΠΑΓΚΡΗΤΙΟΣ ΟΜΙΛΟΣ ΦΟΥΣΚΩΤΩΝ ΣΚΑΦΩΝ "Π.Ο.Φ.Σ"
42. ΕΘΕΛΟΝΤΙΚΗ ΟΡΓΑΝΩΣΗ ΣΥΝΔΕΣΜΟΣ ΕΘΝΟΦΥΛΑΚΩΝ ΗΡΑΚΛΕΙΟΥ «ΔΑΣΚΑΛΟΓΙΑΝΝΗΣ»
43. ΕΘΕΛΟΝΤΙΚΗ ΟΡΓΑΝΩΣΗ «ΕΠΙΔΡΑΣΙΣ»



63000 63100 63200 63300 63400 63500 63600 63700

ΕΛΛΗΝΙΚΗ ΔΗΜΟΚΡΑΤΙΑ
ΑΠΟΚΕΝΤΡΩΜΕΝΗ ΔΙΟΙΚΗΣΗ ΚΡΗΤΗΣ
ΓΕΝΙΚΗ Δ/ΝΣΗ ΔΑΣΩΝ ΚΑΙ ΑΓ/ΚΩΝ ΥΠ/ΣΕΩΝ
Δ/ΝΣΗ ΔΑΣΩΝ ΗΡΑΚΛΕΙΟΥ
ΤΜΗΜΑ Γ' ΔΑΣΙΚΩΝ ΧΑΡΤΟΓΡΑΦΗΣΕΩΝ

ΧΑΡΤΗΣ ΑΠΑΓΟΡΕΥΣΗΣ ΚΥΚΛΟΦΟΡΙΑΣ
ΠΕΡΙΟΧΗ: ΣΥΜΗΣ ΑΜΙΡΩΝ ΚΕΦΑΛΟΒΡΥΣΙΟΥ
ΚΛΙΜΑΚΑ ΧΑΡΤΗ 1:25.000



3882000
3881000
3880000
3879000
3878000

3882000
3881000
3880000
3879000
3878000

ΥΠΟΜΝΗΜΑ
■ ΟΡΙΟ ΑΠΑΓΟΡΕΥΣΗΣ ΚΥΚΛΟΦΟΡΙΑΣ

Επιμέλεια χάρτη: Δρ. Παντελής Αρβανίτης (Δασολόγος)

63000 63100 63200 63300 63400 63500 63600 63700



592000

593000

594000

595000

ΕΛΛΗΝΙΚΗ ΔΗΜΟΚΡΑΤΙΑ
ΑΠΟΚΕΝΤΡΩΜΕΝΗ ΔΙΟΙΚΗΣΗ ΚΡΗΤΗΣ
ΓΕΝΙΚΗ Δ/ΝΣΗ ΔΑΣΩΝ ΚΑΙ ΑΓ/ΚΩΝ ΥΠ/ΣΕΩΝ
Δ/ΝΣΗ ΔΑΣΩΝ ΗΡΑΚΛΕΙΟΥ
ΤΜΗΜΑ Γ' ΔΑΣΙΚΩΝ ΧΑΡΤΟΓΡΑΦΗΣΕΩΝ

ΧΑΡΤΗΣ ΑΠΑΓΟΡΕΥΣΗΣ ΚΥΚΛΟΦΟΡΙΑΣ
ΠΕΡΙΟΧΗ: ΚΕΡΗ
ΚΛΙΜΑΚΑ ΧΑΡΤΗ 1:12.000

3911000

3910000

3909000

3911000

3910000

3909000

ΥΠΟΜΝΗΜΑ

□ ΟΡΙΟ ΑΠΑΓΟΡΕΥΣΗΣ ΚΥΚΛΟΦΟΡΙΑΣ

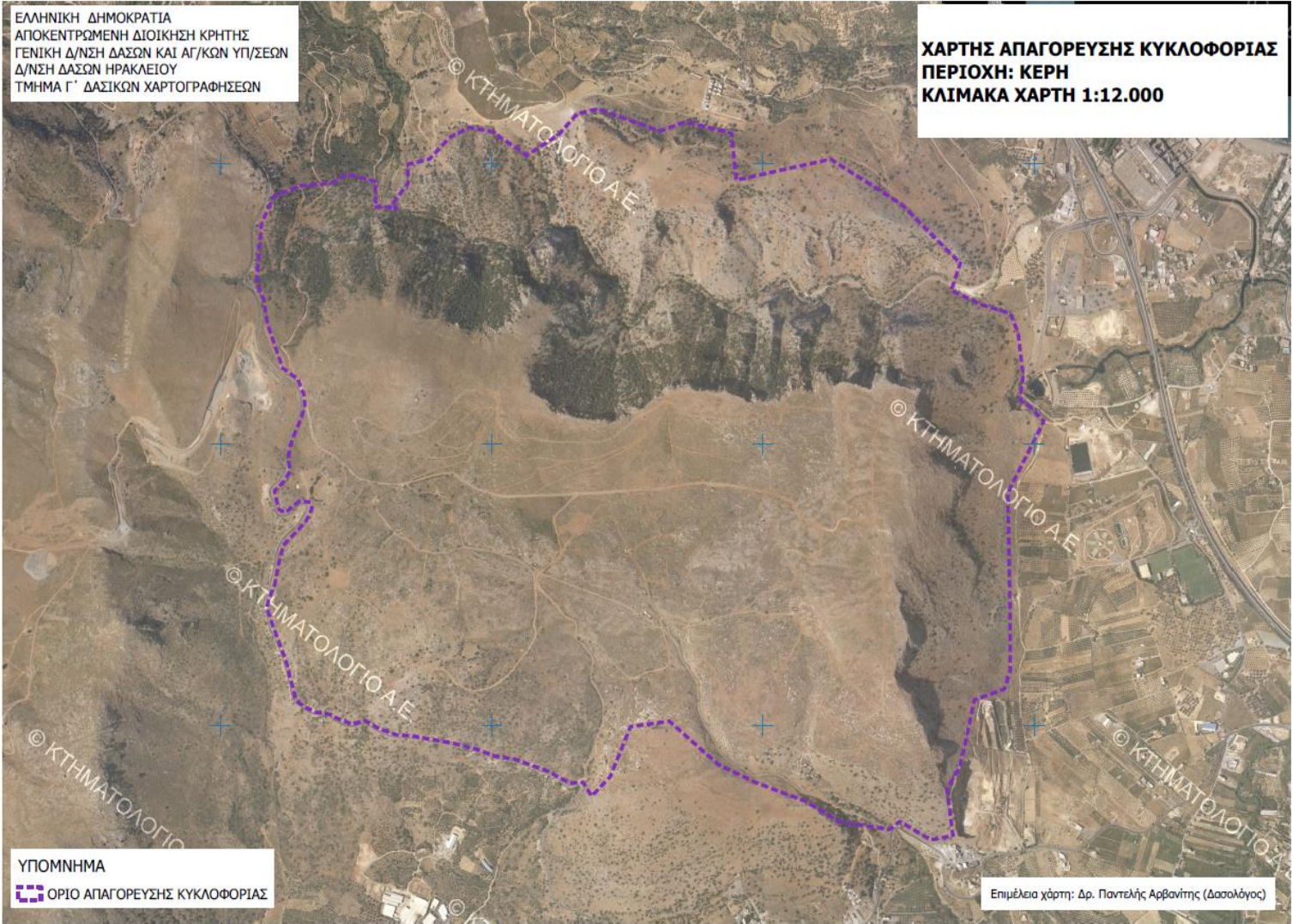
Επιμέλεια χάρτη: Δρ. Παντελής Αρβανίτης (Δασολόγος)

592000

593000

594000

595000



ΕΛΛΗΝΙΚΗ ΔΗΜΟΚΡΑΤΙΑ
ΑΠΟΚΕΝΤΡΩΜΕΝΗ ΔΙΟΙΚΗΣΗ ΚΡΗΤΗΣ
ΓΕΝΙΚΗ Δ/ΝΣΗ ΔΑΣΩΝ ΚΑΙ ΑΓ/ΚΩΝ ΥΠ/ΣΕΩΝ
Δ/ΝΣΗ ΔΑΣΩΝ ΗΡΑΚΛΕΙΟΥ
ΤΜΗΜΑ Γ' ΔΑΣΙΚΩΝ ΧΑΡΤΟΓΡΑΦΗΣΕΩΝ

ΧΑΡΤΗΣ ΑΠΑΓΟΡΕΥΣΗΣ ΚΥΚΛΟΦΟΡΙΑΣ
ΠΕΡΙΟΧΗ: ΔΑΣΟΣ ΕΠΑΝΩΣΗΦΗ
ΔΗΜΟΣ ΑΡΧΑΝΩΝ ΑΣΤΕΡΟΥΣΙΩΝ

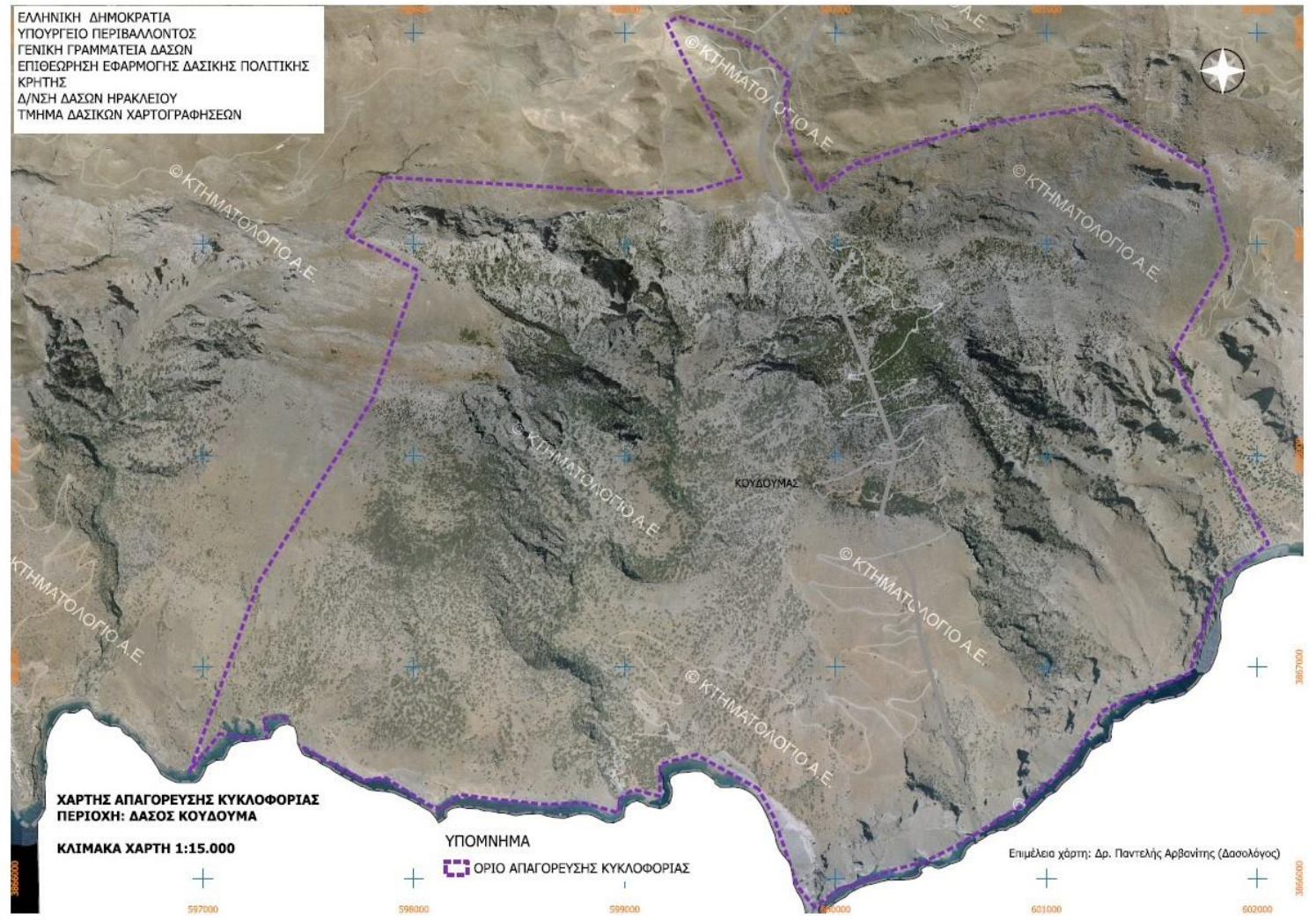
ΚΛΙΜΑΚΑ ΧΑΡΤΗ 1:5.000



ΥΠΟΜΝΗΜΑ
ΟΡΙΟ ΑΠΑΓΟΡΕΥΣΗΣ ΚΥΚΛΟΦΟΡΙΑΣ

Επιμέλεια χάρτη: Δρ. Παντελής Αρβανίτης (Δασολόγος)

ΕΛΛΗΝΙΚΗ ΔΗΜΟΚΡΑΤΙΑ
ΥΠΟΥΡΓΕΙΟ ΠΕΡΙΒΑΛΛΟΝΤΟΣ
ΓΕΝΙΚΗ ΓΡΑΜΜΑΤΕΙΑ ΔΑΣΩΝ
ΕΠΙΘΕΩΡΗΣΗ ΕΦΑΡΜΟΓΗΣ ΔΑΣΙΚΗΣ ΠΟΛΙΤΙΚΗΣ
ΚΡΗΤΗΣ
Δ/ΝΣΗ ΔΑΣΩΝ ΗΡΑΚΛΕΙΟΥ
ΤΜΗΜΑ ΔΑΣΙΚΩΝ ΧΑΡΤΟΓΡΑΦΗΣΕΩΝ



ΧΑΡΤΗΣ ΑΠΑΓΟΡΕΥΣΗΣ ΚΥΚΛΟΦΟΡΙΑΣ
ΠΕΡΙΟΧΗ: ΔΑΣΟΣ ΚΟΥΦΟΥΜΑΣ

ΚΛΙΜΑΚΑ ΧΑΡΤΗ 1:15.000

ΥΠΟΜΝΗΜΑ
ΟΡΙΟ ΑΠΑΓΟΡΕΥΣΗΣ ΚΥΚΛΟΦΟΡΙΑΣ

Επιμέλεια χάρτη: Δρ. Παντελής Αρβανίτης (Δασολόγος)

