

ΥΠΟΒΟΛΗ ΣΤΡΑΤΗΓΙΚΗΣ «ΟΧΕ ΕΜΒΛΗΜΑΤΙΚΩΝ ΔΙΑΔΡΟΜΩΝ ΚΡΗΤΗΣ/ΠΕΡΙΒΑΛΛΟΝ ΚΑΙ ΠΟΛΙΤΙΣΜΟΣ»

ΠΑΡΑΡΤΗΜΑ

ΠΕΡΙΕΧΟΜΕΝΑ ΠΑΡΑΡΤΗΜΑΤΟΣ

I. ΠΙΝΑΚΕΣ.....	3
II. ΧΑΡΤΕΣ	89
III. ΜΙΝΩΙΚΑ ΑΝΑΚΤΟΡΙΚΑ ΚΕΝΤΡΑ	94
IV. ΔΙΑΒΟΥΛΕΥΣΗ.....	106



I. ΠΙΝΑΚΕΣ

ΠΙΝΑΚΑΣ 1: ΠΛΗΘΥΣΜΙΑΚΗ ΜΕΤΑΒΟΛΗ ΠΕΡΙΟΧΗΣ ΠΑΡΕΜΒΑΣΗΣ

ΔΗΜΟΣ/ΔΗΜΟΤΙΚΗ ΕΝΟΤΗΤΑ/ΚΟΙΝΟΤΗΤΑ	ΜΟΝΙΜΟΣ ΠΛΗΘΥΣΜΟΣ 2021	ΜΟΝΙΜΟΣ ΠΛΗΘΥΣΜΟΣ 2011	% ΜΕΤΑΒΟΛΗ 2011-2021
ΔΗΜΟΣ ΣΗΤΕΙΑΣ	20.438	19.672	3,89
ΔΗΜΟΤΙΚΗ ΕΝΟΤΗΤΑ ΣΗΤΕΙΑΣ	15.615	14.513	7,59
Δημοτική Κοινότητα Σητείας	11.166	9.912	12,65
Δημοτική Κοινότητα Αγίου Γεωργίου	111	182	-39,01
Δημοτική Κοινότητα Αχλαδίων	237	274	-13,50
Δημοτική Κοινότητα Έξω Μουλιανών	232	247	-6,07
Δημοτική Κοινότητα Κατσιδωνίου	68	96	-29,17
Δημοτική Κοινότητα Κρυών	97	128	-24,22
Δημοτική Κοινότητα Λάστρου	120	157	-23,57
Δημοτική Κοινότητα Μαρωνίας	124	152	-18,42
Δημοτική Κοινότητα Μέσα Μουλιανών	320	238	34,45
Δημοτική Κοινότητα Μυροίνης	162	147	10,20
Δημοτική Κοινότητα Πισκοκεφάλου	820	781	4,99
Δημοτική Κοινότητα Πραισού	114	56	103,57
Δημοτική Κοινότητα Ρούσσας Εκκλησίας	306	213	43,66
Δημοτική Κοινότητα Σκοπής	660	774	-14,73
Δημοτική Κοινότητα Σταυρωμένου	135	161	-16,15
Δημοτική Κοινότητα Σφάκας	323	322	0,31
Δημοτική Κοινότητα Τουρλωτής	386	420	-8,10
Δημοτική Κοινότητα Χαμεζίου	234	253	-7,51
ΔΗΜΟΤΙΚΗ ΕΝΟΤΗΤΑ ΑΝΑΛΗΨΗΣ	1.343	1.402	-4,21
Δημοτική Κοινότητα Λιθινών	283	346	-18,21
Δημοτική Κοινότητα Περιβολακίων	92	103	-10,68
Δημοτική Κοινότητα Πεύκων	834	763	9,31
Δημοτική Κοινότητα Χρυσοπηγής	134	190	-29,47
ΔΗΜΟΤΙΚΗ ΕΝΟΤΗΤΑ ΙΤΑΝΟΥ	2.014	2.060	-2,23
Δημοτική Κοινότητα Παλαικάστρου	1.254	1.227	2,20
Δημοτική Κοινότητα Ζάκρου	720	747	-3,61
Δημοτική Κοινότητα Καρυδίου	40	86	-53,49
ΔΗΜΟΤΙΚΗ ΕΝΟΤΗΤΑ ΛΕΥΚΗΣ	1.466	1.697	-13,61
Δημοτική Κοινότητα Ζίρου	399	462	-13,64
Δημοτική Κοινότητα Αγίας Τριάδος	58	77	-24,68
Δημοτική Κοινότητα Απιδίων	319	342	-6,73
Δημοτική Κοινότητα Αρμένων	288	322	-10,56
Δημοτική Κοινότητα Παππαγιαννάδων	210	268	-21,64



ΔΗΜΟΣ/ΔΗΜΟΤΙΚΗ ΕΝΟΤΗΤΑ/ΚΟΙΝΟΤΗΤΑ	ΜΟΝΙΜΟΣ ΠΛΗΘΥΣΜΟΣ 2021	ΜΟΝΙΜΟΣ ΠΛΗΘΥΣΜΟΣ 2011	% ΜΕΤΑΒΟΛΗ 2011-2021
Δημοτική Κοινότητα Χανδρά	192	226	-15,04
ΔΗΜΟΣ ΦΑΙΣΤΟΥ	4.678	4.997	-6,38
ΔΗΜΟΤΙΚΗ ΕΝΟΤΗΤΑ ΖΑΡΟΥ	2.565	2.953	-13,14
Δημοτική Κοινότητα Ζαρού	1.756	2.122	-17,25
Δημοτική Κοινότητα Βοριζίων	508	491	3,46
Δημοτική Κοινότητα Μορονίου	301	340	-11,47
ΔΗΜΟΤΙΚΗ ΕΝΟΤΗΤΑ ΜΟΙΡΩΝ	1.038	1.163	-10,75
Δημοτική Κοινότητα Αντισκαρίου	534	579	-7,77
Δημοτική Κοινότητα Πηγαϊδακίων	388	454	-14,54
Δημοτική Κοινότητα Ρουφά	116	130	-10,77
ΔΗΜΟΤΙΚΗ ΕΝΟΤΗΤΑ ΤΥΜΠΑΚΙΟΥ	1.075	881	22,02
Δημοτική Κοινότητα Καμαρών	280	331	-15,41
Δημοτική Κοινότητα Καμηλαρίου	795	550	44,55
ΔΗΜΟΣ ΜΑΛΕΒΙΖΙΟΥ	7.220	7.954	-9,23
ΔΗΜΟΤΙΚΗ ΕΝΟΤΗΤΑ ΚΡΟΥΣΩΝΑ	2.564	2.776	-7,64
Δημοτική Κοινότητα Κρουσώνος	2.094	2.175	-3,72
Δημοτική Κοινότητα Κορφών	222	293	-24,23
Δημοτική Κοινότητα Λουτρακίου	132	143	-7,69
Δημοτική Κοινότητα Σάρχου	116	165	-29,70
ΔΗΜΟΤΙΚΗ ΕΝΟΤΗΤΑ ΤΥΛΙΣΟΥ	2.252	2.867	-21,45
Δημοτική Κοινότητα Τυλίσου	944	933	1,18
Δημοτική Κοινότητα Αηδονοχωρίου	34	87	-60,92
Δημοτική Κοινότητα Ασυρακίου	197	318	-38,05
Δημοτική Κοινότητα Γωνιών	206	323	-36,22
Δημοτική Κοινότητα Δαμάστας	115	245	-53,06
Δημοτική Κοινότητα Καμαρίου	44	58	-24,14
Δημοτική Κοινότητα Καμαριώτου	34	48	-29,17
Δημοτική Κοινότητα Κεραμουτσίου	249	309	-19,42
Δημοτική Κοινότητα Μαράθου	222	351	-36,75
Δημοτική Κοινότητα Μονής	207	195	6,15
ΔΗΜΟΤΙΚΗ ΕΝΟΤΗΤΑ ΓΑΖΙΟΥ	2.404	2.311	4,02
Δημοτική Κοινότητα Ροδιάς	1.832	1.785	2,63
Δημοτική Κοινότητα Φόδελε	572	526	8,75
ΔΗΜΟΣ ΗΡΑΚΛΕΙΟΥ	69.431	67.330	3,12
ΔΗΜΟΤΙΚΗ ΕΝΟΤΗΤΑ ΗΡΑΚΛΕΙΟΥ	67.799	65.495	3,52



ΔΗΜΟΣ/ΔΗΜΟΤΙΚΗ ΕΝΟΤΗΤΑ/ΚΟΙΝΟΤΗΤΑ	ΜΟΝΙΜΟΣ ΠΛΗΘΥΣΜΟΣ 2021	ΜΟΝΙΜΟΣ ΠΛΗΘΥΣΜΟΣ 2011	% ΜΕΤΑΒΟΛΗ 2011-2021
Δημοτική Κοινότητα 4ου Διαμερίσματος Δήμου Ηρακλείου (συμπεριλαμβάνονται οι οικισμοί Αγ. Ειρήνη, Βλυχιά, Κνωσός & Μαραθίτης)	67.799	65.495	3,52
ΔΗΜΟΤΙΚΗ ΕΝΟΤΗΤΑ ΓΟΡΓΟΛΑΪΝΗ	1.632	1.835	-11,06
Δημοτική Κοινότητα Άνω Ασιτών	325	425	-23,53
Δημοτική Κοινότητα Κάτω Ασιτών	1.040	1.083	-3,97
Δημοτική Κοινότητα Πυργούς	267	327	-18,35
ΔΗΜΟΣ ΑΡΧΑΝΩΝ - ΑΣΤΕΡΟΥΣΙΩΝ	7.018	7.229	-2,92
ΔΗΜΟΤΙΚΗ ΕΝΟΤΗΤΑ ΑΡΧΑΝΩΝ	3.901	3.996	-2,38
Δημοτική Κοινότητα Αρχανών	3.901	3.996	-2,38
ΔΗΜΟΤΙΚΗ ΕΝΟΤΗΤΑ ΑΣΤΕΡΟΥΣΙΩΝ	3.117	3.233	-3,59
Δημοτική Κοινότητα Πύργου	981	984	-0,30
Δημοτική Κοινότητα Αχεντριά	284	303	-6,27
Δημοτική Κοινότητα Εθιάς	261	259	0,77
Δημοτική Κοινότητα Μεσοχωρίου	595	625	-4,80
Δημοτική Κοινότητα Παρανύμφων	176	192	-8,33
Δημοτική Κοινότητα Χάρακος	820	870	-5,75
ΔΗΜΟΣ ΓΟΡΤΥΝΑΣ	7.098	7.777	-8,73
ΔΗΜΟΤΙΚΗ ΕΝΟΤΗΤΑ ΓΟΡΤΥΝΑΣ	2.062	2.375	-13,18
Δημοτική Κοινότητα Βαγιονιάς	139	804	-82,71
Δημοτική Κοινότητα Βασιλικής	76	236	-67,80
Δημοτική Κοινότητα Μιαμούς	742	306	142,48
Δημοτική Κοινότητα Αγίου Κυρίλλου	163	164	-0,61
Δημοτική Κοινότητα Απεσωκαρίου	289	103	180,58
Δημοτική Κοινότητα Βασιλικών Ανωγείων	252	301	-16,28
Δημοτική Κοινότητα Πλατάνου	207	244	-15,16
Δημοτική Κοινότητα Πλώρας	194	217	-10,60
ΔΗΜΟΤΙΚΗ ΕΝΟΤΗΤΑ ΚΟΦΙΝΑ	1.033	1.210	-14,63
Δημοτική Κοινότητα Διονυσίου	297	360	-17,50
Δημοτική Κοινότητα Σταβίων	467	523	-10,71
Δημοτική Κοινότητα Στερνών	269	327	-17,74
ΔΗΜΟΤΙΚΗ ΕΝΟΤΗΤΑ ΑΓΙΑΣ ΒΑΡΒΑΡΑΣ	2.290	2.371	-3,42
Δημοτική Κοινότητα Αγίας Βαρβάρας	2.096	2.043	2,59
Δημοτική Κοινότητα Πρινιά	194	328	-40,85
ΔΗΜΟΤΙΚΗ ΕΝΟΤΗΤΑ ΡΟΥΒΑ	1.713	1.821	-5,93
Δημοτική Κοινότητα Γέργερης	1.345	1.440	-6,60



ΔΗΜΟΣ/ΔΗΜΟΤΙΚΗ ΕΝΟΤΗΤΑ/ΚΟΙΝΟΤΗΤΑ	ΜΟΝΙΜΟΣ ΠΛΗΘΥΣΜΟΣ 2021	ΜΟΝΙΜΟΣ ΠΛΗΘΥΣΜΟΣ 2011	% ΜΕΤΑΒΟΛΗ 2011-2021
Δημοτική Κοινότητα Νυβρίτου	212	202	4,95
Δημοτική Κοινότητα Πανασού	156	179	-12,85
ΔΗΜΟΣ ΒΙΑΝΝΟΥ	443	547	-19,01
ΔΗΜΟΤΙΚΗ ΕΝΟΤΗΤΑ ΒΙΑΝΝΟΥ	443	547	-19,01
Δημοτική Κοινότητα Χόνδρου	443	547	-19,01
ΔΗΜΟΣ ΜΙΝΩΑ ΠΕΔΙΑΔΑΣ	1.272	1.368	-7,02
ΔΗΜΟΤΙΚΗ ΕΝΟΤΗΤΑ ΑΡΚΑΛΟΧΩΡΙΟΥ	1.272	1.368	-7,02
Δημοτική Κοινότητα Δεματίου	287	290	-1,03
Δημοτική Κοινότητα Καστελλιανών	479	558	-14,16
Δημοτική Κοινότητα Σκινιά	506	520	-2,69
ΔΗΜΟΣ ΧΕΡΣΟΝΗΣΟΥ	3.522	3.224	9,24
ΔΗΜΟΤΙΚΗ ΕΝΟΤΗΤΑ ΜΑΛΙΩΝ	3.522	3.224	9,24
Δημοτική Κοινότητα Μαλίων	3.522	3.224	9,24
ΔΗΜΟΣ ΡΕΘΥΜΝΗΣ	1.710	1.768	-3,28
ΔΗΜΟΤΙΚΗ ΕΝΟΤΗΤΑ ΑΡΚΑΔΙΟΥ	1.710	1.768	-3,28
Δημοτική Κοινότητα Αμνάτου	191	218	-12,39
Δημοτική Κοινότητα Αρχαίας Ελεύθερνας	117	115	1,74
Δημοτική Κοινότητα Ελευθέρνης	240	189	26,98
Δημοτική Κοινότητα Κυριάνας	311	348	-10,63
Δημοτική Κοινότητα Σκουλουφίων	179	160	11,88
Δημοτική Κοινότητα Χαρκίων	57	78	-26,92
Δημοτική Κοινότητα Πρίνου	615	660	-6,82
ΔΗΜΟΣ ΑΜΑΡΙΟΥ	5.572	5.915	-5,80
ΔΗΜΟΤΙΚΗ ΕΝΟΤΗΤΑ ΣΙΒΡΙΤΟΥ	3.008	2.857	5,29
Δημοτική Κοινότητα Αποστόλων	317	277	14,44
Δημοτική Κοινότητα Αμαρίου	189	142	33,10
Δημοτική Κοινότητα Άνω Μέρους	312	244	27,87
Δημοτική Κοινότητα Βισταγής	240	220	9,09
Δημοτική Κοινότητα Βρυσών	132	120	10,00
Δημοτική Κοινότητα Βωλεώνων	181	109	66,06
Δημοτική Κοινότητα Γερακαρίου	356	309	15,21
Δημοτική Κοινότητα Ελενών	168	197	-14,72
Δημοτική Κοινότητα Θρόνου	86	89	-3,37
Δημοτική Κοινότητα Καλογέρου	127	119	6,72
Δημοτική Κοινότητα Μέρωνα	340	318	6,92
Δημοτική Κοινότητα Μοναστηρακίου	164	174	-5,75

ΔΗΜΟΣ/ΔΗΜΟΤΙΚΗ ΕΝΟΤΗΤΑ/ΚΟΙΝΟΤΗΤΑ	ΜΟΝΙΜΟΣ ΠΛΗΘΥΣΜΟΣ 2021	ΜΟΝΙΜΟΣ ΠΛΗΘΥΣΜΟΣ 2011	% ΜΕΤΑΒΟΛΗ 2011-2021
Δημοτική Κοινότητα Παντανάσσης	168	268	-37,31
Δημοτική Κοινότητα Πατσού	228	271	-15,87
ΔΗΜΟΤΙΚΗ ΕΝΟΤΗΤΑ ΚΟΥΡΗΤΩΝ	2.564	3.058	-16,15
Δημοτική Κοινότητα Φουρφουρά	513	605	-15,21
Δημοτική Κοινότητα Αγίας Παρασκευής	78	124	-37,10
Δημοτική Κοινότητα Αγ. Ιωάννου Αμαρίου	97	117	-17,09
Δημοτική Κοινότητα Αποδούλου	239	307	-22,15
Δημοτική Κοινότητα Βιζαρίου	67	89	-24,72
Δημοτική Κοινότητα Κουρουτών	238	210	13,33
Δημοτική Κοινότητα Λαμπιωτών	70	61	14,75
Δημοτική Κοινότητα Λοχριάς	241	295	-18,31
Δημοτική Κοινότητα Νιθαύρεως	327	413	-20,82
Δημοτική Κοινότητα Πετροχωρίου	92	137	-32,85
Δημοτική Κοινότητα Πλατανίων	218	199	9,55
Δημοτική Κοινότητα Πλατάνου	384	501	-23,35
ΔΗΜΟΣ ΑΝΩΓΕΙΩΝ	2.240	2.379	-5,84
ΔΗΜΟΤΙΚΗ ΕΝΟΤΗΤΑ ΑΝΩΓΕΙΩΝ	2.240	2.379	-5,84
ΔΗΜΟΣ ΜΥΛΟΠΟΤΑΜΟΥ	12.820	14.263	-10,12
ΔΗΜΟΤΙΚΗ ΕΝΟΤΗΤΑ ΓΕΡΟΠΟΤΑΜΟΥ	7.516	7.677	-2,10
Δημοτική Κοινότητα Περάματος	2.004	1.578	27,00
Δημοτική Κοινότητα Αγγελιανών	688	653	5,36
Δημοτική Κοινότητα Αγίου Μάμαντος	378	441	-14,29
Δημοτική Κοινότητα Αλφάς	354	381	-7,09
Δημοτική Κοινότητα Αχλαδέ	191	166	15,06
Δημοτική Κοινότητα Καλανδαρές	24	24	0,00
Δημοτική Κοινότητα Μαργαριτών	577	575	0,35
Δημοτική Κοινότητα Μελιδονίου	884	1.255	-29,56
Δημοτική Κοινότητα Μελισσουραγίου	28	32	-12,50
Δημοτική Κοινότητα Ορθέ	125	130	-3,85
Δημοτική Κοινότητα Πανόρμου	661	628	5,25
Δημοτική Κοινότητα Πασαλιτών	27	37	-27,03
Δημοτική Κοινότητα Ρουμελής	387	519	-25,43
Δημοτική Κοινότητα Σισών	493	573	-13,96
Δημοτική Κοινότητα Σκεπαστής	294	267	10,11
Δημοτική Κοινότητα Χουμερίου	401	418	-4,07
ΔΗΜΟΤΙΚΗ ΕΝΟΤΗΤΑ ΖΩΝΙΑΝΩΝ	1.206	1.117	7,97
Δημοτική Κοινότητα Ζωνιανών	1206	1.117	7,97
ΔΗΜΟΤΙΚΗ ΕΝΟΤΗΤΑ ΚΟΥΛΟΥΚΩΝΑ	4.098	5.469	-25,07
Δημοτική Κοινότητα Γαράζου	272	358	-24,02
Δημοτική Κοινότητα Αγιάς	224	222	0,90
Δημοτική Κοινότητα Αγ. Ιωάννου	49	74	-33,78



ΔΗΜΟΣ/ΔΗΜΟΤΙΚΗ ΕΝΟΤΗΤΑ/ΚΟΙΝΟΤΗΤΑ	ΜΟΝΙΜΟΣ ΠΛΗΘΥΣΜΟΣ 2021	ΜΟΝΙΜΟΣ ΠΛΗΘΥΣΜΟΣ 2011	% ΜΕΤΑΒΟΛΗ 2011-2021
Δημοτική Κοινότητα Αΐμονα	98	215	-54,42
Δημοτική Κοινότητα Αλοΐδων	256	326	-21,47
Δημοτική Κοινότητα Αξού	321	424	-24,29
Δημοτική Κοινότητα Απλαδιανών	227	408	-44,36
Δημοτική Κοινότητα Βενίου	214	317	-32,49
Δημοτική Κοινότητα Δαμαβόλου	190	210	-9,52
Δημοτική Κοινότητα Δοξαρού	126	294	-57,14
Δημοτική Κοινότητα Επισκοπής	193	306	-36,93
Δημοτική Κοινότητα Θεοδώρας	32	50	-36,00
Δημοτική Κοινότητα Καλύβου	279	327	-14,68
Δημοτική Κοινότητα Κρυονερίου	114	119	-4,20
Δημοτική Κοινότητα Λιβαδίων	1.436	1.739	-17,42
Δημοτική Κοινότητα Χώνου	67	80	-16,25
ΔΗΜΟΣ ΑΠΟΚΟΡΩΝΟΥ	1.337	1.474	-9,29
ΔΗΜΟΤΙΚΗ ΕΝΟΤΗΤΑ ΑΡΜΕΝΩΝ	187	209	-10,53
Δημοτική Κοινότητα Καρών Αποκορώνου	52	37	40,54
Δημοτική Κοινότητα Ραμνής	135	172	-21,51
ΔΗΜΟΤΙΚΗ ΕΝΟΤΗΤΑ ΚΡΥΟΝΕΡΙΔΑΣ	539	582	-7,39
Δημοτική Κοινότητα Βαφέ	214	238	-10,08
Δημοτική Κοινότητα Εμπροσνέρου	325	344	-5,52
ΔΗΜΟΤΙΚΗ ΕΝΟΤΗΤΑ ΦΡΕ	611	683	-10,54
Δημοτική Κοινότητα Φρε	228	326	-30,06
Δημοτική Κοινότητα Μελιδονίου	117	107	9,35
Δημοτική Κοινότητα Πεμονίων	112	107	4,67
Δημοτική Κοινότητα Τζιτζιφέ	154	143	7,69
ΔΗΜΟΣ ΧΑΝΙΩΝ	54.933	54.196	1,36
ΔΗΜΟΤΙΚΗ ΕΝΟΤΗΤΑ ΧΑΝΙΩΝ	54.559	53.910	1,20
Δημοτική Κοινότητα Χανίων	54.559	53.910	1,20
ΔΗΜΟΤΙΚΗ ΕΝΟΤΗΤΑ ΘΕΡΙΣΟΥ	120	113	6,19
Δημοτική Κοινότητα Θερίσου	120	113	6,19
ΔΗΜΟΤΙΚΗ ΕΝΟΤΗΤΑ ΚΕΡΑΜΙΩΝ	254	173	46,82
Δημοτική Κοινότητα Δρακόνας	70	60	16,67
Δημοτική Κοινότητα Κάμπων	134	92	45,65
Δημοτική Κοινότητα Πλατυβόλας	50	21	138,10
ΔΗΜΟΣ ΚΑΝΤΑΝΟΥ - ΣΕΛΙΝΟΥ	322	565	-43,01
ΔΗΜΟΤΙΚΗ ΕΝΟΤΗΤΑ ΑΝΑΤΟΛΙΚΟΥ ΣΕΛΙΝΟΥ	322	565	-43,01
Δημοτική Κοινότητα Επανωχωρίου	191	345	-44,64
Δημοτική Κοινότητα Σούγιας	131	220	-40,45
ΔΗΜΟΣ ΠΛΑΤΑΝΙΑ	764	943	-18,98
ΔΗΜΟΤΙΚΗ ΕΝΟΤΗΤΑ ΜΟΥΣΟΥΡΩΝ	764	943	-18,98

ΔΗΜΟΣ/ΔΗΜΟΤΙΚΗ ΕΝΟΤΗΤΑ/ΚΟΙΝΟΤΗΤΑ	ΜΟΝΙΜΟΣ ΠΛΗΘΥΣΜΟΣ 2021	ΜΟΝΙΜΟΣ ΠΛΗΘΥΣΜΟΣ 2011	% ΜΕΤΑΒΟΛΗ 2011-2021
Δημοτική Κοινότητα Καράνου	102	88	15,91
Δημοτική Κοινότητα Λάκκων	219	270	-18,89
Δημοτική Κοινότητα Μεσκλών	268	353	-24,08
Δημοτική Κοινότητα Ορθουνίου	65	94	-30,85
Δημοτική Κοινότητα Πρασέ	110	138	-20,29
ΔΗΜΟΣ ΣΦΑΚΙΩΝ	1.208	1.151	4,95
ΔΗΜΟΤΙΚΗ ΕΝΟΤΗΤΑ ΣΦΑΚΙΩΝ	1.208	1.151	4,95
Δημοτική Κοινότητα Χώρας Σφακίων	322	265	21,51
Δημοτική Κοινότητα Αγίας Ρουμέλης	78	57	36,84
Δημοτική Κοινότητα Αγίου Ιωάννου	28	33	-15,15
Δημοτική Κοινότητα Ανωπόλεως	307	334	-8,08
Δημοτική Κοινότητα Ασκύφου	393	394	-0,25
Δημοτική Κοινότητα Ίμπρου	80	68	17,65
ΣΥΝΟΛΟ ΠΕΡΙΟΧΗΣ ΠΑΡΕΜΒΑΣΗΣ	202.026	202.752	-0,36
ΠΕΡΙΦΕΡΕΙΑ ΚΡΗΤΗΣ	624.408	623.065	0,22

Πηγή: ΕΛΣΤΑΤ, Απογραφή Πληθυσμού 2011,2021



ΠΙΝΑΚΑΣ 2: ΔΗΜΟΓΡΑΦΙΚΟΙ ΔΕΙΚΤΕΣ 2011

ΔΗΜΟΣ/ΔΗΜΟΤΙΚΗ ΕΝΟΤΗΤΑ/ΚΟΙΝΟΤΗΤΑ	ΔΕΙΚΤΗΣ ΝΕΑΝΙΚΟ-ΤΗΤΑΣ	ΔΕΙΚΤΗΣ ΕΞΑΡΤΗΣΗΣ	ΔΕΙΚΤΗΣ ΓΗΡΑΝΣΗΣ
ΔΗΜΟΣ ΣΗΤΕΙΑΣ			
ΔΗΜΟΤΙΚΗ ΕΝΟΤΗΤΑ ΣΗΤΕΙΑΣ			9517,53
Δημοτική Κοινότητα Σητείας	15,55	52,81	122,25
Δημοτική Κοινότητα Αγίου Γεωργίου	3,30	52,94	950,04
Δημοτική Κοινότητα Αχλαδίων	9,12	104,47	459,99
Δημοτική Κοινότητα Έξω Μουλιανών	6,48	152,08	831,02
Δημοτική Κοινότητα Κατσιδωνίου	3,13	92,01	1430,99
Δημοτική Κοινότητα Κρυών	11,72	236,81	499,91
Δημοτική Κοινότητα Λάστρου	5,73	112,13	822,51
Δημοτική Κοινότητα Μαρωνίας	15,13	67,03	165,23
Δημοτική Κοινότητα Μέσα Μουλιανών	8,40	118,34	545,24
Δημοτική Κοινότητα Μυρσίνης	6,80	144,98	770,29
Δημοτική Κοινότητα Πισκοκεφάλου	10,63	61,71	258,98
Δημοτική Κοινότητα Πραισού	0,00	366,64	
Δημοτική Κοινότητα Ρούσσας Εκκλησίας	10,33	77,49	322,65
Δημοτική Κοινότητα Σκοπής	14,60	73,55	190,27
Δημοτική Κοινότητα Σταυρωμένου	8,70	155,56	599,66
Δημοτική Κοινότητα Σφάκας	10,87	107,73	377,09
Δημοτική Κοινότητα Τουρλωτής	9,76	98,10	407,38
Δημοτική Κοινότητα Χαμεζίου	5,53	119,97	886,26
ΔΗΜΟΤΙΚΗ ΕΝΟΤΗΤΑ ΑΝΑΛΗΨΗΣ			
Δημοτική Κοινότητα Λιθινών	8,67	80,21	413,38
Δημοτική Κοινότητα Περιβολακίων	12,62	74,31	237,80
Δημοτική Κοινότητα Πεύκων	14,15	52,58	143,53
Δημοτική Κοινότητα Χρυσοπηγής	8,42	66,67	375,06
ΔΗΜΟΤΙΚΗ ΕΝΟΤΗΤΑ ΙΤΑΝΟΥ			
Δημοτική Κοινότητα Παλαικάστρου	13,04	60,18	188,11
Δημοτική Κοινότητα Ζάκρου	12,18	84,43	275,86
Δημοτική Κοινότητα Καρυδίου	2,33	168,82	2595,28
ΔΗΜΟΤΙΚΗ ΕΝΟΤΗΤΑ ΛΕΥΚΗΣ			
Δημοτική Κοινότητα Ζίρου	7,79	97,43	533,50
Δημοτική Κοινότητα Αγίας Τριάδος	0,00	207,98	
Δημοτική Κοινότητα Απιδίων	12,57	71,00	230,31
Δημοτική Κοινότητα Αρμένων	11,80	77,90	271,10
Δημοτική Κοινότητα Παππαγιαννάδων	8,58	107,73	504,43
Δημοτική Κοινότητα Χανδρά	6,64	105,47	673,04
ΔΗΜΟΣ ΦΑΙΣΤΟΥ			
ΔΗΜΟΤΙΚΗ ΕΝΟΤΗΤΑ ΖΑΡΟΥ			
Δημοτική Κοινότητα Ζαρού	16,68	76,09	159,05
Δημοτική Κοινότητα Βοριζίων	31,16	102,06	62,10



ΔΗΜΟΣ/ΔΗΜΟΤΙΚΗ ΕΝΟΤΗΤΑ/ΚΟΙΝΟΤΗΤΑ	ΔΕΙΚΤΗΣ ΝΕΑΝΙΚΟ-ΤΗΤΑΣ	ΔΕΙΚΤΗΣ ΕΞΑΡΤΗΣΗΣ	ΔΕΙΚΤΗΣ ΓΗΡΑΝΣΗΣ
Δημοτική Κοινότητα Μορονίου	8,53	86,81	444,78
ΔΗΜΟΤΙΚΗ ΕΝΟΤΗΤΑ ΜΟΙΡΩΝ			
Δημοτική Κοινότητα Αντισκαρίου	13,82	56,08	159,99
Δημοτική Κοινότητα Πηγαϊδακίων	12,11	60,41	210,98
Δημοτική Κοινότητα Ρουφά	20,00	145,28	196,15
ΔΗΜΟΤΙΚΗ ΕΝΟΤΗΤΑ ΤΥΜΠΑΚΙΟΥ			
Δημοτική Κοινότητα Καμαρών	19,64	77,97	123,07
Δημοτική Κοινότητα Καμηλαρίου	14,36	70,79	188,65
ΔΗΜΟΣ ΜΑΛΕΒΙΖΙΟΥ			
ΔΗΜΟΤΙΚΗ ΕΝΟΤΗΤΑ ΚΡΟΥΣΩΝΑ			
Δημοτική Κοινότητα Κρουσώνος	15,95	63,40	143,26
Δημοτική Κοινότητα Κορφών	6,48	94,02	647,84
Δημοτική Κοινότητα Λουτρακίου	17,48	81,00	156,01
Δημοτική Κοινότητα Σάρχου	13,94	68,38	191,32
ΔΗΜΟΤΙΚΗ ΕΝΟΤΗΤΑ ΤΥΛΙΣΟΥ			
Δημοτική Κοινότητα Τυλίσου	13,29	66,31	200,00
Δημοτική Κοινότητα Αηδονοχωρίου	6,90	74,00	516,38
Δημοτική Κοινότητα Αστυρακίου	15,09	70,97	175,08
Δημοτική Κοινότητα Γωνιών	7,12	94,59	582,72
Δημοτική Κοινότητα Δαμάστας	7,35	65,54	438,64
Δημοτική Κοινότητα Καμαρίου	3,45	114,82	1449,28
Δημοτική Κοινότητα Καμαριώτου	12,50	139,98	366,64
Δημοτική Κοινότητα Κεραμουτσίου	17,80	64,37	120,00
Δημοτική Κοινότητα Μαράθου	15,67	50,65	114,55
Δημοτική Κοινότητα Μονής	14,87	66,67	169,00
ΔΗΜΟΤΙΚΗ ΕΝΟΤΗΤΑ ΓΑΖΙΟΥ			
Δημοτική Κοινότητα Ροδιάς	19,55	53,21	77,65
Δημοτική Κοινότητα Φόδελε	16,73	60,85	126,12
ΔΗΜΟΣ ΗΡΑΚΛΕΙΟΥ			
ΨΕΥΔΟΔΗΜΟΤΙΚΗ ΚΟΙΝΟΤΗΤΑ ΗΡΑΚΛΕΙΟΥ			
Δημοτική Κοινότητα 4ου Διαμερίσματος Δήμου Ηρακλείου	19,99	43,37	78,06
ΔΗΜΟΤΙΚΗ ΕΝΟΤΗΤΑ ΓΟΡΓΟΛΑΪΝΗ			
Δημοτική Κοινότητα Άνω Ασιτών	16,47	64,72	138,55
Δημοτική Κοινότητα Κάτω Ασιτών	17,91	61,86	113,40
Δημοτική Κοινότητα Πυργούς	16,82	67,70	140,01
ΔΗΜΟΣ ΑΡΧΑΝΩΝ - ΑΣΤΕΡΟΥΣΙΩΝ			
ΔΗΜΟΤΙΚΗ ΕΝΟΤΗΤΑ ΑΡΧΑΝΩΝ			
Δημοτική Κοινότητα Αρχανών	62,66	487,54	32,43
ΔΗΜΟΤΙΚΗ ΕΝΟΤΗΤΑ ΑΣΤΕΡΟΥΣΙΩΝ			
Δημοτική Κοινότητα Πύργου	17,99	79,89	146,86
Δημοτική Κοινότητα Αχεντριά	11,55	136,69	400,00



ΔΗΜΟΣ/ΔΗΜΟΤΙΚΗ ΕΝΟΤΗΤΑ/ΚΟΙΝΟΤΗΤΑ	ΔΕΙΚΤΗΣ ΝΕΑΝΙΚΟ-ΤΗΤΑΣ	ΔΕΙΚΤΗΣ ΕΞΑΡΤΗΣΗΣ	ΔΕΙΚΤΗΣ ΓΗΡΑΝΣΗΣ
Δημοτική Κοινότητα Εθιάς	5,41	127,22	934,94
Δημοτική Κοινότητα Μεσοχωρίου	13,76	99,04	261,63
Δημοτική Κοινότητα Παρανύμφων	5,21	79,44	749,71
Δημοτική Κοινότητα Χάρακος	54,71	447,05	49,37
ΔΗΜΟΣ ΓΟΡΤΥΝΑΣ			
ΔΗΜΟΤΙΚΗ ΕΝΟΤΗΤΑ ΓΟΡΤΥΝΑΣ			
Δημοτική Κοινότητα Βαγιονιάς	11,44	75,16	275,09
Δημοτική Κοινότητα Βασιλικής	13,56	98,33	265,63
Δημοτική Κοινότητα Μιαμούς	8,82	72,86	377,89
Δημοτική Κοινότητα Αγίου Κυρίλλου	15,24	74,46	180,05
Δημοτική Κοινότητα Απεσωκαρίου	15,53	94,33	212,56
Δημοτική Κοινότητα Βασιλικών Ανωγείων	10,30	84,67	345,15
Δημοτική Κοινότητα Πλατάνου	13,11	76,80	231,35
Δημοτική Κοινότητα Πλώρας	12,90	100,92	289,38
ΔΗΜΟΤΙΚΗ ΕΝΟΤΗΤΑ ΚΟΦΙΝΑ			
Δημοτική Κοινότητα Διονυσίου	11,94	106,87	332,66
Δημοτική Κοινότητα Σταβίων	12,62	80,34	253,01
Δημοτική Κοινότητα Στερνών	11,93	76,77	264,04
ΔΗΜΟΤΙΚΗ ΕΝΟΤΗΤΑ ΑΓΙΑΣ ΒΑΡΒΑΡΑΣ			
Δημοτική Κοινότητα Αγίας Βαρβάρας	20,26	65,81	95,90
Δημοτική Κοινότητα Πρινιά	10,67	72,62	294,28
ΔΗΜΟΤΙΚΗ ΕΝΟΤΗΤΑ ΡΟΥΒΑ			
Δημοτική Κοινότητα Γέργερης	16,53	93,57	192,44
Δημοτική Κοινότητα Νυβρίτου	10,40	98,06	376,06
Δημοτική Κοινότητα Πανασού	10,06	105,76	410,93
ΔΗΜΟΣ ΒΙΑΝΝΟΥ			
ΔΗΜΟΤΙΚΗ ΕΝΟΤΗΤΑ ΒΙΑΝΝΟΥ			
Δημοτική Κοινότητα Χόνδρου	13,71	75,87	214,66
ΔΗΜΟΣ ΜΙΝΩΑ ΠΕΔΙΑΔΑΣ			
ΔΗΜΟΤΙΚΗ ΕΝΟΤΗΤΑ ΑΡΚΑΛΟΧΩΡΙΟΥ			
Δημοτική Κοινότητα Δεματίου	13,10	85,87	252,67
Δημοτική Κοινότητα Καστελλιανών	14,34	103,67	254,95
Δημοτική Κοινότητα Σκινιά	12,88	116,64	318,01
ΔΗΜΟΣ ΧΕΡΣΟΝΗΣΟΥ			
ΔΗΜΟΤΙΚΗ ΕΝΟΤΗΤΑ ΜΑΛΙΩΝ			
Δημοτική Κοινότητα Μαλίων	18,08	46,07	74,45
ΔΗΜΟΣ ΡΕΘΥΜΝΗΣ			
ΔΗΜΟΤΙΚΗ ΕΝΟΤΗΤΑ ΑΡΚΑΔΙΟΥ			
Δημοτική Κοινότητα Αμνάτου	16,06	105,68	219,93
Δημοτική Κοινότητα Αρχαίας Ελεύθερνας	60,00	944,93	50,72
Δημοτική Κοινότητα Ελευθέρνης	21,16	67,25	90,03

ΔΗΜΟΣ/ΔΗΜΟΤΙΚΗ ΕΝΟΤΗΤΑ/ΚΟΙΝΟΤΗΤΑ	ΔΕΙΚΤΗΣ ΝΕΑΝΙΚΟ-ΤΗΤΑΣ	ΔΕΙΚΤΗΣ ΕΞΑΡΤΗΣΗΣ	ΔΕΙΚΤΗΣ ΓΗΡΑΝΣΗΣ
Δημοτική Κοινότητα Κυριάννας	22,99	87,09	102,48
Δημοτική Κοινότητα Σκουλουφίων	9,38	53,87	273,24
Δημοτική Κοινότητα Χαρκίων	55,13	1849,32	72,08
Δημοτική Κοινότητα Πρίνου	67,27	396,28	18,70
ΔΗΜΟΣ ΑΜΑΡΙΟΥ			
ΔΗΜΟΤΙΚΗ ΕΝΟΤΗΤΑ ΣΙΒΡΙΤΟΥ			
Δημοτική Κοινότητα Αποστόλων	16,61	81,46	170,26
Δημοτική Κοινότητα Αμαρίου	9,86	82,05	357,10
Δημοτική Κοινότητα Άνω Μέρους	9,43	130,20	499,79
Δημοτική Κοινότητα Βισταγής	12,27	66,67	226,00
Δημοτική Κοινότητα Βρυσών	9,17	60,00	308,94
Δημοτική Κοινότητα Βωλεώνων	11,01	105,68	366,67
Δημοτική Κοινότητα Γερακαρίου	12,94	67,93	212,60
Δημοτική Κοινότητα Ελεών	19,80	72,83	112,83
Δημοτική Κοινότητα Θρόνου	13,48	78,00	225,07
Δημοτική Κοινότητα Καλογέρου	17,65	112,49	199,94
Δημοτική Κοινότητα Μέρωνα	8,49	62,23	351,83
Δημοτική Κοινότητα Μοναστηρακίου	13,79	53,96	154,17
Δημοτική Κοινότητα Παντανάσσης	18,66	54,04	88,00
Δημοτική Κοινότητα Πατσού	18,08	74,83	136,73
ΔΗΜΟΤΙΚΗ ΕΝΟΤΗΤΑ ΚΟΥΡΗΤΩΝ			
Δημοτική Κοινότητα Φουρφουρά	10,74	67,11	273,93
Δημοτική Κοινότητα Αγίας Παρασκευής	8,87	79,69	400,00
Δημοτική Κοινότητα Αγ. Ιωάννου Αμαρίου	13,68	72,09	206,21
Δημοτική Κοινότητα Αποδούλου	12,38	65,07	218,42
Δημοτική Κοινότητα Βιζαρίου	14,61	81,65	207,67
Δημοτική Κοινότητα Κουρουτών	13,81	72,15	203,48
Δημοτική Κοινότητα Λαμπιωτών	9,84	117,86	449,80
Δημοτική Κοινότητα Λοχριάς	11,19	63,00	245,40
Δημοτική Κοινότητα Νιθαύρεως	8,72	57,04	316,51
Δημοτική Κοινότητα Πετροχωρίου	8,76	50,56	283,33
Δημοτική Κοινότητα Πλατανίων	15,08	101,05	233,29
Δημοτική Κοινότητα Πλατάνου	14,17	75,78	204,23
ΔΗΜΟΣ ΑΝΩΓΕΙΩΝ			
ΔΗΜΟΤΙΚΗ ΕΝΟΤΗΤΑ ΑΝΩΓΕΙΩΝ			
Ψευδοδημοτική Κοινότητα Ανωγείων	16,90	63,61	130,06
ΔΗΜΟΣ ΜΥΛΟΠΟΤΑΜΟΥ			
ΔΗΜΟΤΙΚΗ ΕΝΟΤΗΤΑ ΓΕΡΟΠΟΤΑΜΟΥ			
Δημοτική Κοινότητα Περάματος	21,67	54,54	62,85
Δημοτική Κοινότητα Αγγελιανών	19,14	74,13	122,41
Δημοτική Κοινότητα Αγίου Μάμαντος	21,09	96,89	133,33



ΔΗΜΟΣ/ΔΗΜΟΤΙΚΗ ΕΝΟΤΗΤΑ/ΚΟΙΝΟΤΗΤΑ	ΔΕΙΚΤΗΣ ΝΕΑΝΙΚΟ-ΤΗΤΑΣ	ΔΕΙΚΤΗΣ ΕΞΑΡΤΗΣΗΣ	ΔΕΙΚΤΗΣ ΓΗΡΑΝΣΗΣ
Δημοτική Κοινότητα Αλφάς	16,27	71,61	156,48
Δημοτική Κοινότητα Αχλαδέ	10,24	74,73	317,68
Δημοτική Κοινότητα Καλανδαρές	29,17	84,64	57,15
Δημοτική Κοινότητα Μαργαριτών	18,96	94,29	155,96
Δημοτική Κοινότητα Μελιδονίου	19,84	65,56	99,60
Δημοτική Κοινότητα Μελισσουραγιάς	6,25	60,00	500,00
Δημοτική Κοινότητα Ορθέ	16,15	73,31	161,92
Δημοτική Κοινότητα Πανόρμου	17,83	52,79	93,77
Δημοτική Κοινότητα Πασαλιτών	10,81	60,88	250,05
Δημοτική Κοινότητα Ρουμελής	16,76	67,95	141,41
Δημοτική Κοινότητα Σισών	17,53	67,00	128,86
Δημοτική Κοινότητα Σκεπαστής	23,22	70,07	77,43
Δημοτική Κοινότητα Χουμερίου	53,11	574,31	60,37
ΔΗΜΟΤΙΚΗ ΕΝΟΤΗΤΑ ΖΩΝΙΑΝΩΝ			
Δημοτική Κοινότητα Ζωνιανών	29,54	76,46	46,68
ΔΗΜΟΤΙΚΗ ΕΝΟΤΗΤΑ ΚΟΥΛΟΥΚΩΝΑ			
Δημοτική Κοινότητα Γαράζου	8,38	75,50	413,37
Δημοτική Κοινότητα Αγιάς	18,02	64,45	117,48
Δημοτική Κοινότητα Αγ. Ιωάννου	12,16	80,47	266,69
Δημοτική Κοινότητα Αϊμονα	6,98	82,22	546,42
Δημοτική Κοινότητα Αλοΐδων	16,87	73,40	150,92
Δημοτική Κοινότητα Αξού	14,39	116,45	273,87
Δημοτική Κοινότητα Απλαδιανών	26,23	64,53	49,52
Δημοτική Κοινότητα Βενίου	12,62	61,73	202,46
Δημοτική Κοινότητα Δαμαβόλου	20,95	85,84	120,48
Δημοτική Κοινότητα Δοξαρού	8,50	59,77	340,12
Δημοτική Κοινότητα Επισκοπής	18,30	60,21	105,36
Δημοτική Κοινότητα Θεοδώρας	16,00	194,12	312,50
Δημοτική Κοινότητα Καλύβου	18,96	97,01	159,70
Δημοτική Κοινότητα Κρυονερίου	18,49	133,37	209,09
Δημοτική Κοινότητα Λιβαδίων	25,13	64,83	56,51
Δημοτική Κοινότητα Χώνου	11,25	128,57	400,00
ΔΗΜΟΣ ΑΠΟΚΟΡΩΝΟΥ			
ΔΗΜΟΤΙΚΗ ΕΝΟΤΗΤΑ ΑΡΜΕΝΩΝ			
Δημοτική Κοινότητα Καρών Αποκορώνου	5,41	85,01	749,35
Δημοτική Κοινότητα Ραμνής	14,53	97,67	240,06
ΔΗΜΟΤΙΚΗ ΕΝΟΤΗΤΑ ΚΡΥΟΝΕΡΙΔΑΣ			
Δημοτική Κοινότητα Βαφέ	16,39	53,56	112,81
Δημοτική Κοινότητα Εμπροσνέρου	21,22	75,50	102,73
ΔΗΜΟΤΙΚΗ ΕΝΟΤΗΤΑ ΦΡΕ			
Δημοτική Κοινότητα Φρε	11,04	80,12	302,90



ΔΗΜΟΣ/ΔΗΜΟΤΙΚΗ ΕΝΟΤΗΤΑ/ΚΟΙΝΟΤΗΤΑ	ΔΕΙΚΤΗΣ ΝΕΑΝΙΚΟ-ΤΗΤΑΣ	ΔΕΙΚΤΗΣ ΕΞΑΡΤΗΣΗΣ	ΔΕΙΚΤΗΣ ΓΗΡΑΝΣΗΣ
Δημοτική Κοινότητα Μελιδονίου	20,56	148,82	190,90
Δημοτική Κοινότητα Πεμονίων	4,67	84,47	880,51
Δημοτική Κοινότητα Τζιτζιφέ	11,19	66,28	256,21
ΔΗΜΟΣ ΧΑΝΙΩΝ			
ΔΗΜΟΤΙΚΗ ΕΝΟΤΗΤΑ ΧΑΝΙΩΝ			
Δημοτική Κοινότητα Χανίων	14,69	46,91	117,36
ΔΗΜΟΤΙΚΗ ΕΝΟΤΗΤΑ ΘΕΡΙΣΟΥ			
Δημοτική Κοινότητα Θερίσου	13,27	73,82	220,05
ΔΗΜΟΤΙΚΗ ΕΝΟΤΗΤΑ ΚΕΡΑΜΙΩΝ			
Δημοτική Κοινότητα Δρακόνας	6,84	80,02	549,85
Δημοτική Κοινότητα Κάμπων	4,35	70,39	849,66
Δημοτική Κοινότητα Πλατυβόλας	0,00	319,99	0,00
ΔΗΜΟΣ ΚΑΝΤΑΝΟΥ - ΣΕΛΙΝΟΥ			
ΔΗΜΟΤΙΚΗ ΕΝΟΤΗΤΑ ΑΝΑΤΟΛΙΚΟΥ ΣΕΛΙΝΟΥ			
Δημοτική Κοινότητα Επανωχωρίου	9,57	79,69	363,43
Δημοτική Κοινότητα Σούγιας	13,18	67,93	206,90
ΔΗΜΟΣ ΠΛΑΤΑΝΙΑ			
ΔΗΜΟΤΙΚΗ ΕΝΟΤΗΤΑ ΜΟΥΣΟΥΡΩΝ			
Δημοτική Κοινότητα Καράνου	7,95	144,44	643,27
Δημοτική Κοινότητα Λάκκων	14,81	143,19	297,57
Δημοτική Κοινότητα Μεσκλών	7,08	86,78	556,21
Δημοτική Κοινότητα Ορθουνίου	10,64	95,85	359,96
Δημοτική Κοινότητα Πρασέ	11,59	112,27	356,34
ΔΗΜΟΣ ΣΦΑΚΙΩΝ			
ΔΗΜΟΤΙΚΗ ΕΝΟΤΗΤΑ ΣΦΑΚΙΩΝ			
Δημοτική Κοινότητα Χώρας Σφακίων	15,85	38,75	76,21
Δημοτική Κοινότητα Αγίας Ρουμέλης	3,51	46,16	799,72
Δημοτική Κοινότητα Αγίου Ιωάννου	9,09	83,32	400,00
Δημοτική Κοινότητα Ανωπόλεως	18,26	59,03	103,29
Δημοτική Κοινότητα Ασκύφου	23,60	73,55	79,58
Δημοτική Κοινότητα Ίμπτρου	13,24	65,86	199,92
ΣΥΝΟΛΟ ΠΕΡΙΟΧΗΣ ΠΑΡΕΜΒΑΣΗΣ	17,14	57,45	112,91
ΠΕΡΙΦΕΡΕΙΑ ΚΡΗΤΗΣ	16,66	52,20	105,91

Πηγή: ΕΛΣΤΑΤ, Απογραφή Πληθυσμού 2011, Ιδία Επεξεργασία



ΠΙΝΑΚΑΣ 3: ΔΗΜΟΓΡΑΦΙΚΟΙ ΔΕΙΚΤΕΣ 2001

ΔΗΜΟΣ/ΔΗΜΟΤΙΚΗ ΕΝΟΤΗΤΑ/ΚΟΙΝΟΤΗΤΑ	ΔΕΙΚΤΗΣ ΝΕΑΝΙΚΟΤΗΤΑΣ	ΔΕΙΚΤΗΣ ΕΞΑΡΤΗΣΗΣ	ΔΕΙΚΤΗΣ ΓΗΡΑΝΣΗΣ
ΔΗΜΟΣ ΣΗΤΕΙΑΣ			
ΔΗΜΟΤΙΚΗ ΕΝΟΤΗΤΑ ΣΗΤΕΙΑΣ			
Δημοτική Κοινότητα Σητείας	17,13	47,26	87,33
Δημοτική Κοινότητα Αγίου Γεωργίου	6,79	48,32	380,00
Δημοτική Κοινότητα Αχλαδίων	11,67	107,19	343,24
Δημοτική Κοινότητα Έξω Μουλιανών	9,04	108,81	476,67
Δημοτική Κοινότητα Κατσιδωνίου	4,76	147,06	1150,00
Δημοτική Κοινότητα Κρυών	5,39	143,43	992,31
Δημοτική Κοινότητα Λάστρου	5,19	101,49	871,43
Δημοτική Κοινότητα Μαρωνίας	14,72	77,48	196,55
Δημοτική Κοινότητα Μέσα Μουλιανών	8,09	91,55	490,91
Δημοτική Κοινότητα Μυρσίνης	4,17	82,61	985,71
Δημοτική Κοινότητα Πισκοκεφάλου	17,23	65,13	128,87
Δημοτική Κοινότητα Πραισού	5,48	97,30	800,00
Δημοτική Κοινότητα Ρούσσας Εκκλησίας	10,78	85,56	327,78
Δημοτική Κοινότητα Σκοπής	10,95	57,47	233,33
Δημοτική Κοινότητα Σταυρωμένου	7,35	104,00	593,33
Δημοτική Κοινότητα Σφάκας	9,57	106,59	438,89
Δημοτική Κοινότητα Τουρλωτής	13,27	111,11	296,55
Δημοτική Κοινότητα Χαμεζίου	9,64	93,02	400,00
ΔΗΜΟΤΙΚΗ ΕΝΟΤΗΤΑ ΑΝΑΛΗΨΗΣ			
Δημοτική Κοινότητα Λιθινών	12,83	82,44	252,08
Δημοτική Κοινότητα Περιβολακίων	8,14	100,00	514,29
Δημοτική Κοινότητα Πεύκων	20,84	59,29	78,62
Δημοτική Κοινότητα Χρυσοπηγής	6,57	110,77	700,00
ΔΗΜΟΤΙΚΗ ΕΝΟΤΗΤΑ ΙΤΑΝΟΥ			
Δημοτική Κοινότητα Παλαικάστρου	16,22	59,23	129,39
Δημοτική Κοινότητα Ζάκρου	11,18	63,15	246,08
Δημοτική Κοινότητα Καρυδίου	4,50	122,00	1120,00
ΔΗΜΟΤΙΚΗ ΕΝΟΤΗΤΑ ΛΕΥΚΗΣ			
Δημοτική Κοινότητα Ζίρου	10,02	75,35	329,03
Δημοτική Κοινότητα Αγίας Τριάδος	5,10	151,28	1080,00
Δημοτική Κοινότητα Απιδίων	16,82	76,19	157,14
Δημοτική Κοινότητα Αρμένων	15,07	89,12	212,73
Δημοτική Κοινότητα Παππαγιαννάδων	10,00	84,52	358,06
Δημοτική Κοινότητα Χανδρά	10,92	91,89	338,71
ΔΗΜΟΣ ΦΑΙΣΤΟΥ			
ΔΗΜΟΤΙΚΗ ΕΝΟΤΗΤΑ ΖΑΡΟΥ			
Δημοτική Κοινότητα Ζαρού	14,13	63,60	175,17
Δημοτική Κοινότητα Βοριζίων	20,29	49,88	64,06
Δημοτική Κοινότητα Μορονίου	17,20	64,89	128,75
ΔΗΜΟΤΙΚΗ ΕΝΟΤΗΤΑ ΜΟΙΡΩΝ			
Δημοτική Κοινότητα Αντισκαρίου	14,31	66,96	180,25
Δημοτική Κοινότητα Πηγαϊδακίων	18,75	59,41	98,77
Δημοτική Κοινότητα Ρουφά	12,94	126,67	331,82
ΔΗΜΟΤΙΚΗ ΕΝΟΤΗΤΑ ΤΥΜΠΑΚΙΟΥ			
Δημοτική Κοινότητα Καμαρών	15,24	50,87	121,21

ΔΗΜΟΣ/ΔΗΜΟΤΙΚΗ ΕΝΟΤΗΤΑ/ΚΟΙΝΟΤΗΤΑ	ΔΕΙΚΤΗΣ ΝΕΑΝΙΚΟΤΗΤΑΣ	ΔΕΙΚΤΗΣ ΕΞΑΡΤΗΣΗΣ	ΔΕΙΚΤΗΣ ΓΗΡΑΝΣΗΣ
Δημοτική Κοινότητα Καμηλαρίου	11,30	59,39	229,79
ΔΗΜΟΣ ΜΑΛΕΒΙΖΙΟΥ			
ΔΗΜΟΤΙΚΗ ΕΝΟΤΗΤΑ ΚΡΟΥΣΩΝΑ			
Δημοτική Κοινότητα Κρουσώνος	16,34	49,57	102,87
Δημοτική Κοινότητα Κορφών	9,87	51,10	242,62
Δημοτική Κοινότητα Λουτρακίου	19,02	61,39	100,00
Δημοτική Κοινότητα Σάρχου	14,54	54,10	141,46
ΔΗΜΟΤΙΚΗ ΕΝΟΤΗΤΑ ΤΥΛΙΣΟΥ			
Δημοτική Κοινότητα Τυλίσου	10,90	61,07	247,83
Δημοτική Κοινότητα Αηδονοχωρίου	3,81	64,06	925,00
Δημοτική Κοινότητα Αστυρακίου	9,75	81,54	360,87
Δημοτική Κοινότητα Γωνιών	10,89	80,36	309,26
Δημοτική Κοινότητα Δαμάστας	2,60	83,33	1650,00
Δημοτική Κοινότητα Καμαρίου	7,69	46,77	314,29
Δημοτική Κοινότητα Καμαριώτου	15,87	65,79	150,00
Δημοτική Κοινότητα Κεραμουτσίου	17,44	68,63	133,33
Δημοτική Κοινότητα Μαράθου	18,67	54,90	89,83
Δημοτική Κοινότητα Μονής	12,40	52,20	176,67
ΔΗΜΟΤΙΚΗ ΕΝΟΤΗΤΑ ΓΑΖΙΟΥ			
Δημοτική Κοινότητα Ροδιάς	15,41	44,57	100,00
Δημοτική Κοινότητα Φόδελε	20,36	54,27	72,80
ΔΗΜΟΣ ΗΡΑΚΛΕΙΟΥ			
ΨΕΥΔΟΔΗΜΟΤΙΚΗ ΚΟΙΝΟΤΗΤΑ ΗΡΑΚΛΕΙΟΥ			
Δημοτική Κοινότητα 4ου Διαμερίσματος Δήμου Ηρακλείου	18,13	40,47	58,91
ΔΗΜΟΤΙΚΗ ΕΝΟΤΗΤΑ ΓΟΡΓΟΛΑΪΝΗ			
Δημοτική Κοινότητα Άνω Αστών	14,73	55,06	140,98
Δημοτική Κοινότητα Κάτω Αστών	19,63	56,14	83,19
Δημοτική Κοινότητα Πυργούς	15,64	59,80	139,22
ΔΗΜΟΣ ΑΡΧΑΝΩΝ - ΑΣΤΕΡΟΥΣΙΩΝ			
ΔΗΜΟΤΙΚΗ ΕΝΟΤΗΤΑ ΑΡΧΑΝΩΝ			
Δημοτική Κοινότητα Αρχανών	15,16	53,29	129,35
ΔΗΜΟΤΙΚΗ ΕΝΟΤΗΤΑ ΑΣΤΕΡΟΥΣΙΩΝ			
Δημοτική Κοινότητα Πύργου	18,51	70,29	122,97
Δημοτική Κοινότητα Αχεντριά	13,07	86,59	255,00
Δημοτική Κοινότητα Εθιάς	10,68	117,42	405,56
Δημοτική Κοινότητα Μεσοχωρίου	13,44	61,78	184,21
Δημοτική Κοινότητα Παρανύμφων	16,03	60,00	134,00
Δημοτική Κοινότητα Χάρακος	10,98	62,88	251,61
ΔΗΜΟΣ ΓΟΡΤΥΝΑΣ			
ΔΗΜΟΤΙΚΗ ΕΝΟΤΗΤΑ ΓΟΡΤΥΝΑΣ			
Δημοτική Κοινότητα Βαγιονιάς	16,29	63,50	138,36
Δημοτική Κοινότητα Βασιλικής	12,65	100,82	296,77
Δημοτική Κοινότητα Μιαμούς	15,15	77,58	188,33
Δημοτική Κοινότητα Αγίου Κυρίλλου	13,79	63,25	268,75
Δημοτική Κοινότητα Απεσκαρίου	16,29	103,51	138,36
Δημοτική Κοινότητα Βασιλικών Ανωγείων	8,61	70,20	379,31
Δημοτική Κοινότητα Πλατάνου	14,17	73,94	200,00
Δημοτική Κοινότητα Πλώρας	14,55	97,84	240,00

ΔΗΜΟΣ/ΔΗΜΟΤΙΚΗ ΕΝΟΤΗΤΑ/ΚΟΙΝΟΤΗΤΑ	ΔΕΙΚΤΗΣ ΝΕΑΝΙΚΟΤΗΤΑΣ	ΔΕΙΚΤΗΣ ΕΞΑΡΤΗΣΗΣ	ΔΕΙΚΤΗΣ ΓΗΡΑΝΣΗΣ
ΔΗΜΟΤΙΚΗ ΕΝΟΤΗΤΑ ΚΟΦΙΝΑ			
Δημοτική Κοινότητα Διονυσίου	17,37	82,24	159,76
Δημοτική Κοινότητα Σταβίων	15,26	81,08	193,48
Δημοτική Κοινότητα Στερνών	18,02	69,47	127,54
ΔΗΜΟΤΙΚΗ ΕΝΟΤΗΤΑ ΑΓΙΑΣ ΒΑΡΒΑΡΑΣ			
Δημοτική Κοινότητα Αγίας Βαρβάρας	20,49	63,29	89,16
Δημοτική Κοινότητα Πρινιά	11,98	63,18	223,26
ΔΗΜΟΤΙΚΗ ΕΝΟΤΗΤΑ ΡΟΥΒΑ			
Δημοτική Κοινότητα Γέργερης	17,94	69,84	129,19
Δημοτική Κοινότητα Νυβρίτου	13,50	91,13	253,13
Δημοτική Κοινότητα Πανασού	10,13	79,55	337,50
ΔΗΜΟΣ ΒΙΑΝΝΟΥ			
ΔΗΜΟΤΙΚΗ ΕΝΟΤΗΤΑ ΒΙΑΝΝΟΥ			
Δημοτική Κοινότητα Χόνδρου	12,16	62,54	216,42
ΔΗΜΟΣ ΜΙΝΩΑ ΠΕΔΙΑΔΑΣ			
ΔΗΜΟΤΙΚΗ ΕΝΟΤΗΤΑ ΑΡΚΑΛΟΧΩΡΙΟΥ			
Δημοτική Κοινότητα Δεματίου	12,18	59,73	206,98
Δημοτική Κοινότητα Καστελλιανών	11,39	75,62	278,08
Δημοτική Κοινότητα Σκινιά	9,45	85,15	386,79
ΔΗΜΟΣ ΧΕΡΣΟΝΗΣΟΥ			
ΔΗΜΟΤΙΚΗ ΕΝΟΤΗΤΑ ΜΑΛΙΩΝ			
Δημοτική Κοινότητα Μαλίων	57,16	41,15	18,55
ΔΗΜΟΣ ΡΕΘΥΜΝΗΣ			
ΔΗΜΟΤΙΚΗ ΕΝΟΤΗΤΑ ΑΡΚΑΔΙΟΥ			
Δημοτική Κοινότητα Αμνάτου	436,84	82,93	8,44
Δημοτική Κοινότητα Αρχαίας Ελεύθερνας	216,67	84,44	14,46
Δημοτική Κοινότητα Ελευθέρνης	139,02	77,17	18,22
Δημοτική Κοινότητα Κυριάννας	181,82	63,92	13,84
Δημοτική Κοινότητα Σκουλουφίων	191,67	72,92	14,46
Δημοτική Κοινότητα Χαρκίων	156,52	62,77	15,03
Δημοτική Κοινότητα Πρίνου	46,51	31,82	16,48
ΔΗΜΟΣ ΑΜΑΡΙΟΥ			
ΔΗΜΟΤΙΚΗ ΕΝΟΤΗΤΑ ΣΙΒΡΙΤΟΥ			
Δημοτική Κοινότητα Αποστόλων	12,45	66,43	220,69
Δημοτική Κοινότητα Αμαρίου	13,21	61,59	188,57
Δημοτική Κοινότητα Άνω Μέρους	12,93	101,16	288,89
Δημοτική Κοινότητα Βισταγής	12,94	87,50	260,61
Δημοτική Κοινότητα Βρυσών	21,88	77,78	100,00
Δημοτική Κοινότητα Βωλεώνων	2,75	70,31	1400,00
Δημοτική Κοινότητα Γερακαρίου	14,50	70,94	186,21
Δημοτική Κοινότητα Ελενών	14,29	55,56	150,00
Δημοτική Κοινότητα Θρόνου	8,46	47,73	281,82
Δημοτική Κοινότητα Καλογέρου	13,75	49,53	140,91
Δημοτική Κοινότητα Μέρωνα	10,09	69,52	306,25
Δημοτική Κοινότητα Μοναστηρακίου	18,89	83,67	141,18
Δημοτική Κοινότητα Παντανάσσης	21,16	61,74	80,39
Δημοτική Κοινότητα Πατσού	14,59	77,88	200,00
ΔΗΜΟΤΙΚΗ ΕΝΟΤΗΤΑ ΚΟΥΡΗΤΩΝ			
Δημοτική Κοινότητα Φουρφουρά	13,99	83,40	225,00

ΔΗΜΟΣ/ΔΗΜΟΤΙΚΗ ΕΝΟΤΗΤΑ/ΚΟΙΝΟΤΗΤΑ	ΔΕΙΚΤΗΣ ΝΕΑΝΙΚΟΤΗΤΑΣ	ΔΕΙΚΤΗΣ ΕΞΑΡΤΗΣΗΣ	ΔΕΙΚΤΗΣ ΓΗΡΑΝΣΗΣ
Δημοτική Κοινότητα Αγίας Παρασκευής	9,88	113,16	437,50
Δημοτική Κοινότητα Αγ. Ιωάννου Αμαρίου	17,89	150,00	235,29
Δημοτική Κοινότητα Αποδούλου	9,09	87,23	412,50
Δημοτική Κοινότητα Βιζαρίου	7,78	80,00	471,43
Δημοτική Κοινότητα Κουρουτών	7,63	136,00	655,56
Δημοτική Κοινότητα Λαμπιωτών	8,47	51,28	300,00
Δημοτική Κοινότητα Λοχριάς	14,93	68,55	172,50
Δημοτική Κοινότητα Νιθαύρεως	13,33	95,65	266,67
Δημοτική Κοινότητα Πετροχωρίου	15,58	60,42	141,67
Δημοτική Κοινότητα Πλατανίων	12,40	81,95	263,33
Δημοτική Κοινότητα Πλατάνου	15,62	75,10	174,63
ΔΗΜΟΣ ΑΝΩΓΕΙΩΝ			
ΔΗΜΟΤΙΚΗ ΕΝΟΤΗΤΑ ΑΝΩΓΕΙΩΝ			
Ψευδοδημοτική Κοινότητα Ανωγείων	18,40	70,27	124,30
ΔΗΜΟΣ ΜΥΛΟΠΟΤΑΜΟΥ			
ΔΗΜΟΤΙΚΗ ΕΝΟΤΗΤΑ ΓΕΡΟΠΟΤΑΜΟΥ			
Δημοτική Κοινότητα Περάματος	23,62	56,91	53,55
Δημοτική Κοινότητα Αγγελιανών	17,49	80,32	154,70
Δημοτική Κοινότητα Αγίου Μάμαντος	18,29	59,68	104,35
Δημοτική Κοινότητα Αλφάς	21,62	85,46	113,19
Δημοτική Κοινότητα Αχλαδέ	12,50	93,94	287,50
Δημοτική Κοινότητα Καλανδαρές	10,53	90,00	350,00
Δημοτική Κοινότητα Μαργαριτών	16,72	81,05	167,83
Δημοτική Κοινότητα Μελιδονίου	18,97	62,78	103,31
Δημοτική Κοινότητα Μελισσουργακίου	19,57	100,00	155,56
Δημοτική Κοινότητα Ορθέ	17,57	114,49	203,85
Δημοτική Κοινότητα Πανόρμου	13,11	27,42	64,06
Δημοτική Κοινότητα Πασαλιτών	6,25	65,52	533,33
Δημοτική Κοινότητα Ρουμελής	16,20	65,12	143,48
Δημοτική Κοινότητα Σισών	13,28	52,92	160,61
Δημοτική Κοινότητα Σκεπαστής	19,82	60,87	90,91
Δημοτική Κοινότητα Χουμερίου	12,89	60,33	192,00
ΔΗΜΟΤΙΚΗ ΕΝΟΤΗΤΑ ΖΩΝΙΑΝΩΝ			
Δημοτική Κοινότητα Ζωνιανών	26,02	61,37	46,15
ΔΗΜΟΤΙΚΗ ΕΝΟΤΗΤΑ ΚΟΥΛΟΥΚΩΝΑ			
Δημοτική Κοινότητα Γαράζου	13,20	84,27	246,34
Δημοτική Κοινότητα Αγιάς	14,63	48,19	122,22
Δημοτική Κοινότητα Αγ. Ιωάννου	14,06	93,94	244,44
Δημοτική Κοινότητα Αϊμονα	15,76	60,83	140,00
Δημοτική Κοινότητα Αλοΐδων	13,96	81,97	222,58
Δημοτική Κοινότητα Αξού	14,41	60,00	160,20
Δημοτική Κοινότητα Απλαδιανών	24,00	59,31	55,13
Δημοτική Κοινότητα Βενίου	19,68	62,30	95,08
Δημοτική Κοινότητα Δαμαβόλου	17,14	66,67	133,33
Δημοτική Κοινότητα Δοξαρού	9,80	64,43	300,00
Δημοτική Κοινότητα Επισκοπής	19,64	74,21	116,92
Δημοτική Κοινότητα Θεοδώρας	10,53	147,83	466,67
Δημοτική Κοινότητα Καλύβου	12,37	57,09	193,75
Δημοτική Κοινότητα Κρυσονερίου	13,25	82,42	240,91

ΔΗΜΟΣ/ΔΗΜΟΤΙΚΗ ΕΝΟΤΗΤΑ/ΚΟΙΝΟΤΗΤΑ	ΔΕΙΚΤΗΣ ΝΕΑΝΙΚΟΤΗΤΑΣ	ΔΕΙΚΤΗΣ ΕΞΑΡΤΗΣΗΣ	ΔΕΙΚΤΗΣ ΓΗΡΑΝΣΗΣ
Δημοτική Κοινότητα Λιβαδίων	22,83	54,25	54,02
Δημοτική Κοινότητα Χίνου	9,88	82,98	358,82
ΔΗΜΟΣ ΑΠΟΚΟΡΩΝΟΥ			
ΔΗΜΟΤΙΚΗ ΕΝΟΤΗΤΑ ΑΡΜΕΝΩΝ			
Δημοτική Κοινότητα Καρών Αποκορώνου	6,82	158,82	800,00
Δημοτική Κοινότητα Ραμνής	15,68	110,23	234,48
ΔΗΜΟΤΙΚΗ ΕΝΟΤΗΤΑ ΚΡΥΟΝΕΡΙΔΑΣ			
Δημοτική Κοινότητα Βαφέ	16,83	78,76	161,76
Δημοτική Κοινότητα Εμπροσνέρου	19,07	77,17	128,38
ΔΗΜΟΤΙΚΗ ΕΝΟΤΗΤΑ ΦΡΕ			
Δημοτική Κοινότητα Φρε	13,81	87,98	238,89
Δημοτική Κοινότητα Μελιδονίου	7,20	123,21	666,67
Δημοτική Κοινότητα Πεμονίων	12,93	70,93	221,05
Δημοτική Κοινότητα Τζιτζιφέ	12,96	68,75	214,29
ΔΗΜΟΣ ΧΑΝΙΩΝ			
ΔΗΜΟΤΙΚΗ ΕΝΟΤΗΤΑ ΧΑΝΙΩΝ			
Δημοτική Κοινότητα Χανίων	16,83	45,40	85,55
ΔΗΜΟΤΙΚΗ ΕΝΟΤΗΤΑ ΘΕΡΙΣΟΥ			
Δημοτική Κοινότητα Θερίσου	10,71	55,56	233,33
ΔΗΜΟΤΙΚΗ ΕΝΟΤΗΤΑ ΚΕΡΑΜΙΩΝ			
Δημοτική Κοινότητα Δρακónας	24,89	75,19	72,41
Δημοτική Κοινότητα Κάμπων	9,24	78,64	376,47
Δημοτική Κοινότητα Πλατυβόλας	9,64	159,38	537,50
ΔΗΜΟΣ ΚΑΝΤΑΝΟΥ - ΣΕΛΙΝΟΥ			
ΔΗΜΟΤΙΚΗ ΕΝΟΤΗΤΑ ΑΝΑΤΟΛΙΚΟΥ ΣΕΛΙΝΟΥ			
Δημοτική Κοινότητα Επανωχωρίου	16,91	98,30	193,22
Δημοτική Κοινότητα Σούγιας	10,58	90,83	350,00
ΔΗΜΟΣ ΠΛΑΤΑΝΙΑ			
ΔΗΜΟΤΙΚΗ ΕΝΟΤΗΤΑ ΜΟΥΣΟΥΡΩΝ			
Δημοτική Κοινότητα Καράνου	13,61	89,11	246,15
Δημοτική Κοινότητα Λάκκων	11,96	81,56	275,47
Δημοτική Κοινότητα Μεσκλών	10,12	85,59	355,81
Δημοτική Κοινότητα Ορθουνίου	9,29	79,49	376,92
Δημοτική Κοινότητα Πρασέ	8,95	62,39	329,41
ΔΗΜΟΣ ΣΦΑΚΙΩΝ			
ΔΗΜΟΤΙΚΗ ΕΝΟΤΗΤΑ ΣΦΑΚΙΩΝ			
Δημοτική Κοινότητα Χώρας Σφακίων	19,41	48,03	67,12
Δημοτική Κοινότητα Αγίας Ρουμέλης	17,07	46,43	85,71
Δημοτική Κοινότητα Αγίου Ιωάννου	8,93	40,00	220,00
Δημοτική Κοινότητα Ανωπόλεως	12,53	46,48	153,33
Δημοτική Κοινότητα Ασκύφου	17,32	58,30	112,68
Δημοτική Κοινότητα Ίμπτρου	12,33	52,08	177,78
ΣΥΝΟΛΟ ΠΕΡΙΟΧΗΣ ΠΑΡΕΜΒΑΣΗΣ	16,72	50,62	100,96
ΠΕΡΙΦΕΡΕΙΑ ΚΡΗΤΗΣ	17,08	50,25	95,76

Πηγή: ΕΛΣΤΑΤ, Απογραφή Πληθυσμού 2001, Ιδία Επεξεργασία





Με τη συγχρηματοδότηση
της Ευρωπαϊκής Ένωσης



ΕΤΑΜ α.ε.
εταιρεία συμβούλων

ΠΙΝΑΚΑΣ 4: ΜΟΡΦΩΤΙΚΟ ΕΠΙΠΕΔΟ 2001, 2011

ΔΗΜΟΣ/ΔΗΜΟΤΙΚΗ ΕΝΟΤΗΤΑ/ΚΟΙΝΟΤΗΤΑ	2011			2001		
	ΔΕ ΓΝΩΡΙΖΟΥΝ ΓΡΑΦΗ & ΑΝΑΓΝΩΣΗ (%)	ΤΡΙΤΟ-ΒΑΘΜΙΑ ΕΚΠΑΙΔΕΥΣΗ (%)	ΕΓΚΑΤΕΛΕΙΨΕ ΤΟ ΔΗΜΟΤΙΚΟ ΑΛΛΑ ΓΝΩΡΙΖΕΙ ΓΡΑΦΗ /ΑΝΑΓΝΩΣΗ (%)	ΔΕ ΓΝΩΡΙΖΟΥΝ ΓΡΑΦΗ & ΑΝΑΓΝΩΣΗ (%)	ΤΡΙΤΟ-ΒΑΘΜΙΑ ΕΚΠΑΙΔΕΥΣΗ (%)	ΕΓΚΑΤΕΛΕΙΨΕ ΤΟ ΔΗΜΟΤΙΚΟ ΑΛΛΑ ΓΝΩΡΙΖΕΙ ΓΡΑΦΗ /ΑΝΑΓΝΩΣΗ (%)
ΔΗΜΟΣ ΣΗΤΕΙΑΣ						
ΔΗΜΟΤΙΚΗ ΕΝΟΤΗΤΑ ΣΗΤΕΙΑΣ						
Δημοτική Κοινότητα Σητείας	1,0	19,1	2,2	2,1	14,1	3,7
Δημοτική Κοινότητα Αγίου Γεωργίου	1,6	3,8	7,2	5,3	4,3	4,8
Δημοτική Κοινότητα Αχλαδίων	6,7	4,9	7,9	2,8	2,4	13,8
Δημοτική Κοινότητα Έξω Μουλιανών	6,6	2	11,9	7,6	2,3	6,9
Δημοτική Κοινότητα Κατσιδωνίου	3,1	5,2	6,3	10	5	12,5
Δημοτική Κοινότητα Κρυών	19,4	0,8	35,5	4,3	2,6	20,6
Δημοτική Κοινότητα Λάστρου	0	19	8,5	4,3	10	10,7
Δημοτική Κοινότητα Μαρωνίας	5,9	1,9	1,3	2,9	7,1	6,5
Δημοτική Κοινότητα Μέσα Μουλιανών	1,2	7,7	12,5	4,7	2,3	16,3
Δημοτική Κοινότητα Μυρσίνης	1,4	3,5	12,6	6,2	4,3	16,1
Δημοτική Κοινότητα Πισκοκεφάλου	2,2	6,7	3,1	3,3	6	7,6
Δημοτική Κοινότητα Πραισού	3,5	1,7	16	1,4	2,8	5,7
Δημοτική Κοινότητα Ρούσσας Εκκλησίας	0,4	15,4	10,6	7,3	5,3	4
Δημοτική Κοινότητα Σκοπής	5,8	5,4	8,6	7,2	2,1	13,7
Δημοτική Κοινότητα Σταυρωμένου	0	2,5	12,2	6,3	2,1	3,1
Δημοτική Κοινότητα Σφάκας	2,2	5,2	14	7	2,3	18,1
Δημοτική Κοινότητα Τουρλωτής	1,2	9,2	7	4,4	3,6	15
Δημοτική Κοινότητα Χαμεζίου	4,8	7,2	4,8	4,8	3,5	8,8
ΔΗΜΟΤΙΚΗ ΕΝΟΤΗΤΑ ΑΝΑΛΗΨΗΣ						
Δημοτική Κοινότητα Λιθινών	3	5,1	11,4	7,9	2,7	9,5
Δημοτική Κοινότητα Περιβολακίων	4	5	6	6,3	0	12,6
Δημοτική Κοινότητα Πεύκων	1,6	10,3	1,8	6,7	8,6	3,1
Δημοτική Κοινότητα Χρυσοπηγής	0,5	11,9	6,5	8,5	1,5	34,8
ΔΗΜΟΤΙΚΗ ΕΝΟΤΗΤΑ ΙΤΑΝΟΥ						
Δημοτική Κοινότητα Παλαικάστρου	10,1	18,3	20,5	37,5	16,5	11,9



ΔΗΜΟΣ/ΔΗΜΟΤΙΚΗ ΕΝΟΤΗΤΑ/ΚΟΙΝΟΤΗΤΑ	2011			2001		
	ΔΕ ΓΝΩΡΙΖΟΥΝ ΓΡΑΦΗ & ΑΝΑΓΝΩΣΗ (%)	ΤΡΙΤΟ-ΒΑΘΜΙΑ ΕΚΠΑΙΔΕΥΣΗ (%)	ΕΓΚΑΤΕΛΕΙΨΕ ΤΟ ΔΗΜΟΤΙΚΟ ΑΛΛΑ ΓΝΩΡΙΖΕΙ ΓΡΑΦΗ /ΑΝΑΓΝΩΣΗ (%)	ΔΕ ΓΝΩΡΙΖΟΥΝ ΓΡΑΦΗ & ΑΝΑΓΝΩΣΗ (%)	ΤΡΙΤΟ-ΒΑΘΜΙΑ ΕΚΠΑΙΔΕΥΣΗ (%)	ΕΓΚΑΤΕΛΕΙΨΕ ΤΟ ΔΗΜΟΤΙΚΟ ΑΛΛΑ ΓΝΩΡΙΖΕΙ ΓΡΑΦΗ /ΑΝΑΓΝΩΣΗ (%)
Δημοτική Κοινότητα Ζάκρου	2,2	7,3	7	4,9	5,9	7,2
Δημοτική Κοινότητα Καρυδίου	20	11,7	20	22,6	3,7	9,4
ΔΗΜΟΤΙΚΗ ΕΝΟΤΗΤΑ ΛΕΥΚΗΣ						
Δημοτική Κοινότητα Ζίρου	2,6	5	11,9	4,4	5,1	9,6
Δημοτική Κοινότητα Αγίας Τριάδος	11,6	0	14,2	18,2	2,1	16,1
Δημοτική Κοινότητα Απιδίων	3,9	3,9	10,1	6	2,5	14,6
Δημοτική Κοινότητα Αρμένων	3,9	2,2	11,4	2,9	8,2	16,4
Δημοτική Κοινότητα Παππαγιαννάδων	4,5	3	6,5	6,4	1	10,7
Δημοτική Κοινότητα Χανδρά	0,9	5,9	12,3	2,3	5,9	15,7
ΔΗΜΟΣ ΦΑΙΣΤΟΥ						
ΔΗΜΟΤΙΚΗ ΕΝΟΤΗΤΑ ΖΑΡΟΥ						
Δημοτική Κοινότητα Ζαρού	1,7	6,2	4,2	5,1	4,1	15,2
Δημοτική Κοινότητα Βοριζίων	5,2	0,4	9,9	5,7	0,9	15,4
Δημοτική Κοινότητα Μορονίου	8	4	13,5	4,1	2	9,8
ΔΗΜΟΤΙΚΗ ΕΝΟΤΗΤΑ ΜΟΙΡΩΝ						
Δημοτική Κοινότητα Αντισκαρίου	0	4	2,4	8,1	3,8	11
Δημοτική Κοινότητα Πηγαϊδακίων	1,15	6,4	6,4	4,8	3,1	11,6
Δημοτική Κοινότητα Ρουφά	2,4	3,2	17,7	1,3	0	0
ΔΗΜΟΤΙΚΗ ΕΝΟΤΗΤΑ ΤΥΜΠΑΚΙΟΥ						
Δημοτική Κοινότητα Καμαρών	4,9	1,3	12,2	4,6	0,5	10,6
Δημοτική Κοινότητα Καμηλαρίου	1,5	9,6	9,2	7	5,9	13,8
ΔΗΜΟΣ ΜΑΛΕΒΙΖΙΟΥ						
ΔΗΜΟΤΙΚΗ ΕΝΟΤΗΤΑ ΚΡΟΥΣΩΝΑ						
Δημοτική Κοινότητα Κρουσώνος	2,5	5,1	10,4	5,2	4	13,4
Δημοτική Κοινότητα Κορφών	5,2	4,5	16	1,6	5,9	11,8
Δημοτική Κοινότητα Λουτρακίου	4,4	10,3	5,1	0,7	4,5	9,8
Δημοτική Κοινότητα Σάρχου	1,2	6,3	5,7	0,8	4,1	7,4
ΔΗΜΟΤΙΚΗ ΕΝΟΤΗΤΑ ΤΥΛΙΣΟΥ						
Δημοτική Κοινότητα Τυλίσου	4,1	11,4	8,5	6,1	10,5	10,5
Δημοτική Κοινότητα Αηδονοχωρίου	4,7	0	35,2	5,9	0,9	20,7
Δημοτική Κοινότητα Αστυρακίου	5,7	6,7	6	6,5	2,3	21,1



ΔΗΜΟΣ/ΔΗΜΟΤΙΚΗ ΕΝΟΤΗΤΑ/ΚΟΙΝΟΤΗΤΑ	2011			2001		
	ΔΕ ΓΝΩΡΙΖΟΥΝ ΓΡΑΦΗ & ΑΝΑΓΝΩΣΗ (%)	ΤΡΙΤΟ-ΒΑΘΜΙΑ ΕΚΠΑΙΔΕΥΣΗ (%)	ΕΓΚΑΤΕΛΕΙΨΕ ΤΟ ΔΗΜΟΤΙΚΟ ΑΛΛΑ ΓΝΩΡΙΖΕΙ ΓΡΑΦΗ /ΑΝΑΓΝΩΣΗ (%)	ΔΕ ΓΝΩΡΙΖΟΥΝ ΓΡΑΦΗ & ΑΝΑΓΝΩΣΗ (%)	ΤΡΙΤΟ-ΒΑΘΜΙΑ ΕΚΠΑΙΔΕΥΣΗ (%)	ΕΓΚΑΤΕΛΕΙΨΕ ΤΟ ΔΗΜΟΤΙΚΟ ΑΛΛΑ ΓΝΩΡΙΖΕΙ ΓΡΑΦΗ /ΑΝΑΓΝΩΣΗ (%)
Δημοτική Κοινότητα Γωνιών	2,8	0,9	31,7	11,2	6	15,5
Δημοτική Κοινότητα Δαμάστας	2,8	14,4	8,6	12	5,3	20
Δημοτική Κοινότητα Καμαρίου	7	0	19,2	7,1	4,7	23,8
Δημοτική Κοινότητα Καμαριώτου	0	2,1	42,5	3,7	15	7,5
Δημοτική Κοινότητα Κεραμουτσίου	2,4	15,9	10,7	4,2	6,3	23,2
Δημοτική Κοινότητα Μαράθου	1,2	4,9	7,97	6,2	3,1	5,8
Δημοτική Κοινότητα Μονής	1,1	8,8	8,3	3,2	4,6	16,5
ΔΗΜΟΤΙΚΗ ΕΝΟΤΗΤΑ ΓΑΖΙΟΥ						
Δημοτική Κοινότητα Ροδιάς	1,8	14,4	5	4,7	8,7	9,3
Δημοτική Κοινότητα Φόδελε	4	5,9	5,1	2,4	5,3	13,2
ΔΗΜΟΣ ΗΡΑΚΛΕΙΟΥ						
ΔΗΜΟΤΙΚΗ ΕΝΟΤΗΤΑ ΗΡΑΚΛΕΙΟΥ						
Δημοτική Κοινότητα 4ου Διαμερίσματος Δήμου Ηρακλείου	1,1	21,9	2,4	2,11	17,2	4,1
ΔΗΜΟΤΙΚΗ ΕΝΟΤΗΤΑ ΓΟΡΓΟΛΑΪΝΗ						
Δημοτική Κοινότητα Άνω Ασιτών	5,2	8,8	9,8	3,9	4,2	13,5
Δημοτική Κοινότητα Κάτω Ασιτών	1,5	5,3	6	5	2,7	11
Δημοτική Κοινότητα Πυργούς	3,3	10	12,6	2,5	3,2	20,3
ΔΗΜΟΣ ΑΡΧΑΝΩΝ - ΑΣΤΕΡΟΥΣΙΩΝ						
ΔΗΜΟΤΙΚΗ ΕΝΟΤΗΤΑ ΑΡΧΑΝΩΝ						
Δημοτική Κοινότητα Αρχανών	2,7	12,7	5,7	5,5	8,1	10
ΔΗΜΟΤΙΚΗ ΕΝΟΤΗΤΑ ΑΣΤΕΡΟΥΣΙΩΝ						
Δημοτική Κοινότητα Πύργου	2,9	7,8	11,2	6,2	6,4	11,5
Δημοτική Κοινότητα Αχεντριά	9	6,2	8	19,4	2,2	9,3
Δημοτική Κοινότητα Εθιάς	12,3	3,5	16,2	20,9	3,9	21,2
Δημοτική Κοινότητα Μεσοχωρίου	8,6	4,7	13,5	6,9	3,5	12,3
Δημοτική Κοινότητα Παρανύμφων	6,9	6,9	23,6	11,4	5,7	16,4
Δημοτική Κοινότητα Χάρακος	5	5,9	8,5	6,3	6,2	12,1
ΔΗΜΟΣ ΓΟΡΤΥΝΑΣ						
ΔΗΜΟΤΙΚΗ ΕΝΟΤΗΤΑ ΓΟΡΤΥΝΑΣ						



ΔΗΜΟΣ/ΔΗΜΟΤΙΚΗ ΕΝΟΤΗΤΑ/ΚΟΙΝΟΤΗΤΑ	2011			2001		
	ΔΕ ΓΝΩΡΙΖΟΥΝ ΓΡΑΦΗ & ΑΝΑΓΝΩΣΗ (%)	ΤΡΙΤΟ-ΒΑΘΜΙΑ ΕΚΠΑΙΔΕΥΣΗ (%)	ΕΓΚΑΤΕΛΕΙΨΕ ΤΟ ΔΗΜΟΤΙΚΟ ΑΛΛΑ ΓΝΩΡΙΖΕΙ ΓΡΑΦΗ /ΑΝΑΓΝΩΣΗ (%)	ΔΕ ΓΝΩΡΙΖΟΥΝ ΓΡΑΦΗ & ΑΝΑΓΝΩΣΗ (%)	ΤΡΙΤΟ-ΒΑΘΜΙΑ ΕΚΠΑΙΔΕΥΣΗ (%)	ΕΓΚΑΤΕΛΕΙΨΕ ΤΟ ΔΗΜΟΤΙΚΟ ΑΛΛΑ ΓΝΩΡΙΖΕΙ ΓΡΑΦΗ /ΑΝΑΓΝΩΣΗ (%)
Δημοτική Κοινότητα Βαγιονιάς	5,2	9,6	17,4	6,2	6,5	18,9
Δημοτική Κοινότητα Βασιλικής	3,1	4,9	19,9	18,6	3,2	19,5
Δημοτική Κοινότητα Μιαμούς	1,7	9,3	7,6	8	5,6	19
Δημοτική Κοινότητα Αγίου Κυρίλλου	0,6	5,7	10,8	0	4,4	3,2
Δημοτική Κοινότητα Απεσωκαρίου	2	7,2	10,3	1,9	8,9	23,7
Δημοτική Κοινότητα Βασιλικών Ανωγείων	4,5	6,3	5,9	7,3	6,3	19,8
Δημοτική Κοινότητα Πλατάνου	8,1	5,1	5,1	10,3	1,4	4,6
Δημοτική Κοινότητα Πλώρας	6,7	6,7	13	7,1	8,4	12,2
ΔΗΜΟΤΙΚΗ ΕΝΟΤΗΤΑ ΚΟΦΙΝΑ						
Δημοτική Κοινότητα Διονυσίου	5,4	2	27,7	9,9	4,8	17
Δημοτική Κοινότητα Σταβίων	5,7	6,1	13,2	8,4	3,3	18,7
Δημοτική Κοινότητα Στερνών	0,3	3,1	1,5	8,2	2,5	18,3
ΔΗΜΟΤΙΚΗ ΕΝΟΤΗΤΑ ΑΓΙΑΣ ΒΑΡΒΑΡΑΣ						
Δημοτική Κοινότητα Αγίας Βαρβάρας	2,1	4,7	9,4	5,9	2,5	9
Δημοτική Κοινότητα Πρινιά	4,1	1,6	14,1	8,5	2,5	10,7
ΔΗΜΟΤΙΚΗ ΕΝΟΤΗΤΑ ΡΟΥΒΑ						
Δημοτική Κοινότητα Γέργερης	5,4	4,1	12,9	6,3	3,3	16,7
Δημοτική Κοινότητα Νυβρίτου	5	3	15,73	16,9	3,3	12,1
Δημοτική Κοινότητα Πανασού	5,9	5,9	15,38	4,2	4,2	20,1
ΔΗΜΟΣ ΒΙΑΝΝΟΥ						
ΔΗΜΟΤΙΚΗ ΕΝΟΤΗΤΑ ΒΙΑΝΝΟΥ						8,8
Δημοτική Κοινότητα Χόνδρου	3,7	9,4	3,9	9,2	2,2	
ΔΗΜΟΣ ΜΙΝΩΑ ΠΕΔΙΑΔΑΣ						
ΔΗΜΟΤΙΚΗ ΕΝΟΤΗΤΑ ΑΡΚΑΛΟΧΩΡΙΟΥ						
Δημοτική Κοινότητα Δεματίου	19,06	3,5	6,83	23,2	1,9	10,9
Δημοτική Κοινότητα Καστελλανών	12,3	6,1	14,4	15,4	2,9	14,2
Δημοτική Κοινότητα Σκινιά	8,2	4,9	11,63	10,2	4,8	20,9
ΔΗΜΟΣ ΧΕΡΣΟΝΗΣΟΥ						
ΔΗΜΟΤΙΚΗ ΕΝΟΤΗΤΑ ΜΑΛΙΩΝ						
Δημοτική Κοινότητα Μαλίων	0,7	9,8	11,2	1,5	8,3	3
ΔΗΜΟΣ ΡΕΘΥΜΝΗΣ						
ΔΗΜΟΤΙΚΗ ΕΝΟΤΗΤΑ ΑΡΚΑΔΙΟΥ						



ΔΗΜΟΣ/ΔΗΜΟΤΙΚΗ ΕΝΟΤΗΤΑ/ΚΟΙΝΟΤΗΤΑ	2011			2001		
	ΔΕ ΓΝΩΡΙΖΟΥΝ ΓΡΑΦΗ & ΑΝΑΓΝΩΣΗ (%)	ΤΡΙΤΟ-ΒΑΘΜΙΑ ΕΚΠΑΙΔΕΥΣΗ (%)	ΕΓΚΑΤΕΛΕΙΨΕ ΤΟ ΔΗΜΟΤΙΚΟ ΑΛΛΑ ΓΝΩΡΙΖΕΙ ΓΡΑΦΗ /ΑΝΑΓΝΩΣΗ (%)	ΔΕ ΓΝΩΡΙΖΟΥΝ ΓΡΑΦΗ & ΑΝΑΓΝΩΣΗ (%)	ΤΡΙΤΟ-ΒΑΘΜΙΑ ΕΚΠΑΙΔΕΥΣΗ (%)	ΕΓΚΑΤΕΛΕΙΨΕ ΤΟ ΔΗΜΟΤΙΚΟ ΑΛΛΑ ΓΝΩΡΙΖΕΙ ΓΡΑΦΗ /ΑΝΑΓΝΩΣΗ (%)
Δημοτική Κοινότητα Αμνάτου	5,6	5,6	10,2	3,3	3,3	0
Δημοτική Κοινότητα Αρχαίας Ελεύθερνας	0	7,4	3,7	2,8	1,4	9,8
Δημοτική Κοινότητα Ελευθέρνης	0	1,7	9,5	5,9	0,5	10,8
Δημοτική Κοινότητα Κυριάννας	1,2	8	3,1	3,2	4,3	6,5
Δημοτική Κοινότητα Σκουλουφίων	1,3	11,1	2,6	4,7	4	5,4
Δημοτική Κοινότητα Χαρκίων	7,7	2,5	10,3	8,4	0,7	7,6
Δημοτική Κοινότητα Πρίνου	2,3	13,5	0,8	2	8	2,7
ΔΗΜΟΣ ΑΜΑΡΙΟΥ						
ΔΗΜΟΤΙΚΗ ΕΝΟΤΗΤΑ ΣΙΒΡΙΤΟΥ						
Δημοτική Κοινότητα Αποστόλων	1,5	5,8	5,8	1,9	4,4	3,4
Δημοτική Κοινότητα Αμαρίου	0	13,6	4,5	1,7	8,2	0,8
Δημοτική Κοινότητα Άνω Μέρους	1,6	2,1	7,1	4,6	6,9	20,7
Δημοτική Κοινότητα Βισταγής	0,9	8,3	1,3	2,2	4	8,4
Δημοτική Κοινότητα Βρυσών	0,8	9,4	5,1	1,6	3,2	0,8
Δημοτική Κοινότητα Βωλεώνων	2,9	4,9	10,7	6,6	3,7	15
Δημοτική Κοινότητα Γερακαρίου	1	10,2	7,7	2,9	8,1	3,5
Δημοτική Κοινότητα Ελενών	0	7,8	2,7	1,8	7,3	6,1
Δημοτική Κοινότητα Θρόνου	3,4	4,6	1,1	1,6	2,5	3,3
Δημοτική Κοινότητα Καλογέρου	0	7,4	0	4,3	4,3	4,3
Δημοτική Κοινότητα Μέρωνα	2,9	12,2	5,6	4,1	6,9	8
Δημοτική Κοινότητα Μοναστηρακίου	1,2	10,4	1,8	2	9,5	7,4
Δημοτική Κοινότητα Παντανάσσης	2	6,09	2	3,1	5,2	5,7
Δημοτική Κοινότητα Πατσού	0	13,04	4,7	3,7	6,9	3,1
ΔΗΜΟΤΙΚΗ ΕΝΟΤΗΤΑ ΚΟΥΡΗΤΩΝ						
Δημοτική Κοινότητα Φουρφουρά	1,7	13,6	4,8	3,3	8,5	8,5
Δημοτική Κοινότητα Αγίας Παρασκευής	3,3	1,6	0	1,3	5,4	0
Δημοτική Κοινότητα Αγ. Ιωάννου Αμαρίου	0	10,7	8,9	6,4	5,1	3,8
Δημοτική Κοινότητα Αποδούλου	2	12,5	0,6	3,7	6,2	7,5
Δημοτική Κοινότητα Βιζαρίου	1,1	10,5	2,3	1,2	7,2	3,6
Δημοτική Κοινότητα Κουρουτών	0,4	4,4	6,4	3,6	1,8	20



ΣΤΡΑΤΗΓΙΚΗ ΟΧΕ ΕΜΒΛΗΜΑΤΙΚΩΝ ΔΙΑΔΡΟΜΩΝ ΚΡΗΤΗΣ / ΠΕΡΙΒΑΛΛΟΝ ΚΑΙ ΠΟΛΙΤΙΣΜΟΣ
ΠΡΟΓΡΑΜΜΑ «ΚΡΗΤΗ» 2021-2027

	2011			2001		
ΔΗΜΟΣ/ΔΗΜΟΤΙΚΗ ΕΝΟΤΗΤΑ/ΚΟΙΝΟΤΗΤΑ	ΔΕ ΓΝΩΡΙΖΟΥΝ ΓΡΑΦΗ & ΑΝΑΓΝΩΣΗ (%)	ΤΡΙΤΟ-ΒΑΘΜΙΑ ΕΚΠΑΙΔΕΥΣΗ (%)	ΕΓΚΑΤΕΛΕΙΨΕ ΤΟ ΔΗΜΟΤΙΚΟ ΑΛΛΑ ΓΝΩΡΙΖΕΙ ΓΡΑΦΗ /ΑΝΑΓΝΩΣΗ (%)	ΔΕ ΓΝΩΡΙΖΟΥΝ ΓΡΑΦΗ & ΑΝΑΓΝΩΣΗ (%)	ΤΡΙΤΟ-ΒΑΘΜΙΑ ΕΚΠΑΙΔΕΥΣΗ (%)	ΕΓΚΑΤΕΛΕΙΨΕ ΤΟ ΔΗΜΟΤΙΚΟ ΑΛΛΑ ΓΝΩΡΙΖΕΙ ΓΡΑΦΗ /ΑΝΑΓΝΩΣΗ (%)
Δημοτική Κοινότητα Λαμπιωτών	1,7	3,4	1,7	1,8	1,8	3,7
Δημοτική Κοινότητα Λοχριάς	5,8	5,4	11,6	10	1,3	19,5
Δημοτική Κοινότητα Νιθαύρεως	0,2	2,5	10,8	4,6	3,4	11,9
Δημοτική Κοινότητα Πετροχωρίου	0	14,2	5,2	11,5	7,6	4,6
Δημοτική Κοινότητα Πλατανίων	7	4,3	0	7,5	4,2	13,6
Δημοτική Κοινότητα Πλατάνου	3,8	6,1	7	7,4	4,1	13,5
ΔΗΜΟΣ ΑΝΩΓΕΙΩΝ						
ΔΗΜΟΤΙΚΗ ΕΝΟΤΗΤΑ ΑΝΩΓΕΙΩΝ						
Ψευδοδημοτική Κοινότητα Ανωγείων	5,3	11,4	10,3	7,2	5,5	18,5
ΔΗΜΟΣ ΜΥΛΟΠΟΤΑΜΟΥ						
ΔΗΜΟΤΙΚΗ ΕΝΟΤΗΤΑ ΓΕΡΟΠΟΤΑΜΟΥ						
Δημοτική Κοινότητα Περάματος	1,1	7,7	1,6	2,3	8,1	5,1
Δημοτική Κοινότητα Αγγελιανών	2,8	6,6	8,8	6,6	5,9	13,1
Δημοτική Κοινότητα Αγίου Μάμαντος	7,8	0	12,1	7,2	0,4	9,9
Δημοτική Κοινότητα Αλφάς	1,9	8,2	3,3	5,4	4,8	9,3
Δημοτική Κοινότητα Αχλαδέ	3,7	10,6	9,3	7,1	4,7	16,6
Δημοτική Κοινότητα Καλανδαρές	0	8,3	4,1	0	0	5,8
Δημοτική Κοινότητα Μαργαριτών	2,7	4,8	6,1	5,3	4,5	8,6
Δημοτική Κοινότητα Μελιδονίου	3,4	5	2,7	4,3	6,6	4,6
Δημοτική Κοινότητα Μελισσουργακίου	9,6	3,2	9,6	24,3	2,7	10,8
Δημοτική Κοινότητα Ορθέ	1,6	5,6	8,9	2,4	7,3	11,4
Δημοτική Κοινότητα Πανόρμου	0,5	17,2	1,7	7,8	9,7	7,3
Δημοτική Κοινότητα Πασαλιτών	0	0	5,8	4,4	2,2	2,2
Δημοτική Κοινότητα Ρουμελής	1,6	4,4	4,6	1,6	4,7	9,8
Δημοτική Κοινότητα Σισών	5,5	7,4	6,8	10,4	5,5	11,8
Δημοτική Κοινότητα Σκεπαστής	3,6	4	3,6	5	3,8	10,5
Δημοτική Κοινότητα Χουμερίου	4,6	4,8	13	7,8	4,9	6,4
ΔΗΜΟΤΙΚΗ ΕΝΟΤΗΤΑ ΖΩΝΙΑΝΩΝ						
Δημοτική Κοινότητα Ζωνιανών	4,1	1,6	9,2	10,9	1,8	12,5
ΔΗΜΟΤΙΚΗ ΕΝΟΤΗΤΑ ΚΟΥΛΟΥΚΩΝΑ						



ΣΤΡΑΤΗΓΙΚΗ ΟΧΕ ΕΜΒΛΗΜΑΤΙΚΩΝ ΔΙΑΔΡΟΜΩΝ ΚΡΗΤΗΣ / ΠΕΡΙΒΑΛΛΟΝ ΚΑΙ ΠΟΛΙΤΙΣΜΟΣ
ΠΡΟΓΡΑΜΜΑ «ΚΡΗΤΗ» 2021-2027

ΔΗΜΟΣ/ΔΗΜΟΤΙΚΗ ΕΝΟΤΗΤΑ/ΚΟΙΝΟΤΗΤΑ	2011			2001		
	ΔΕ ΓΝΩΡΙΖΟΥΝ ΓΡΑΦΗ & ΑΝΑΓΝΩΣΗ (%)	ΤΡΙΤΟ-ΒΑΘΜΙΑ ΕΚΠΑΙΔΕΥΣΗ (%)	ΕΓΚΑΤΕΛΕΙΨΕ ΤΟ ΔΗΜΟΤΙΚΟ ΑΛΛΑ ΓΝΩΡΙΖΕΙ ΓΡΑΦΗ /ΑΝΑΓΝΩΣΗ (%)	ΔΕ ΓΝΩΡΙΖΟΥΝ ΓΡΑΦΗ & ΑΝΑΓΝΩΣΗ (%)	ΤΡΙΤΟ-ΒΑΘΜΙΑ ΕΚΠΑΙΔΕΥΣΗ (%)	ΕΓΚΑΤΕΛΕΙΨΕ ΤΟ ΔΗΜΟΤΙΚΟ ΑΛΛΑ ΓΝΩΡΙΖΕΙ ΓΡΑΦΗ /ΑΝΑΓΝΩΣΗ (%)
Δημοτική Κοινότητα Γαράζου	1,1	9,2	10	10,3	2,2	7,6
Δημοτική Κοινότητα Αγιάς	6,1	4,1	9,2	7,6	3,3	3,8
Δημοτική Κοινότητα Αγ. Ιωάννου	15	8,5	4,2	1,8	5,4	7,2
Δημοτική Κοινότητα Αίμονα	3,8	0,9	7,1	6,1	1,7	7,1
Δημοτική Κοινότητα Αλοίδων	0,3	5,5	5,5	6,2	2,6	9,9
Δημοτική Κοινότητα Αξού	12,2	4,5	5,5	9,6	3,2	12
Δημοτική Κοινότητα Απταδιανών	3,2	1,3	6,1	3,2	0,4	6
Δημοτική Κοινότητα Βενίου	6,2	0,9	5,9	8	4	8
Δημοτική Κοινότητα Δαμαβόλου	5,3	1	6,4	2,2	0	4
Δημοτική Κοινότητα Δοξαρού	3,9	3,2	7,1	9,9	0,9	5,8
Δημοτική Κοινότητα Επισκοπής	2,4	3,1	3,1	0,7	3,3	8,2
Δημοτική Κοινότητα Θεοδώρας	17,3	2,1	13	23,5	0	25,4
Δημοτική Κοινότητα Καλύβου	9,2	1	20,4	16,1	1,1	12,9
Δημοτική Κοινότητα Κρυονερίου	8,1	0,9	11,7	9	0	0
Δημοτική Κοινότητα Λιβαδίων	5,8	1,8	5,4	8,1	1,3	4,9
Δημοτική Κοινότητα Χώνου	11,8	2,6	11,8	3,2	3,2	13,5
ΔΗΜΟΣ ΑΠΟΚΟΡΩΝΟΥ						
ΔΗΜΟΤΙΚΗ ΕΝΟΤΗΤΑ ΑΡΜΕΝΩΝ						
Δημοτική Κοινότητα Καρών Αποκορώνου	5,4	2,7	8,1	9,7	2,4	7,3
Δημοτική Κοινότητα Ραμνής	0	3,7	17,9	1,2	2,5	19,8
ΔΗΜΟΤΙΚΗ ΕΝΟΤΗΤΑ ΚΡΥΟΝΕΡΙΔΑΣ						
Δημοτική Κοινότητα Βαφέ	0,4	9,6	5,9	2,3	5,3	3,5
Δημοτική Κοινότητα Εμπροσνέρου	0,3	11,4	6,6	0,3	8,2	11,1
ΔΗΜΟΤΙΚΗ ΕΝΟΤΗΤΑ ΦΡΕ						
Δημοτική Κοινότητα Φρε	2,2	13,3	5,8	2	3,8	0,8
Δημοτική Κοινότητα Μελιδονίου	1	8,2	42,2	13,6	1,7	21,3
Δημοτική Κοινότητα Πεμονίων	1,8	1,8	7,5	3,1	1,5	11,6
Δημοτική Κοινότητα Τζίτζιφέ	2,9	1,4	13,3	2	1,3	19,4
ΔΗΜΟΣ ΧΑΝΙΩΝ						
ΔΗΜΟΤΙΚΗ ΕΝΟΤΗΤΑ ΧΑΝΙΩΝ						
Δημοτική Κοινότητα Χανίων	1,5	22,9	2,4	1,7	18,3	3,6
ΔΗΜΟΤΙΚΗ ΕΝΟΤΗΤΑ ΘΕΡΙΣΟΥ						
Δημοτική Κοινότητα Θερίσου	6,6	4,7	19	2,4	4	25,6



	2011			2001		
ΔΗΜΟΣ/ΔΗΜΟΤΙΚΗ ΕΝΟΤΗΤΑ/ΚΟΙΝΟΤΗΤΑ	ΔΕ ΓΝΩΡΙΖΟΥΝ ΓΡΑΦΗ & ΑΝΑΓΝΩΣΗ (%)	ΤΡΙΤΟ-ΒΑΘΜΙΑ ΕΚΠΑΙΔΕΥΣΗ (%)	ΕΓΚΑΤΕΛΕΙΨΕ ΤΟ ΔΗΜΟΤΙΚΟ ΑΛΛΑ ΓΝΩΡΙΖΕΙ ΓΡΑΦΗ /ΑΝΑΓΝΩΣΗ (%)	ΔΕ ΓΝΩΡΙΖΟΥΝ ΓΡΑΦΗ & ΑΝΑΓΝΩΣΗ (%)	ΤΡΙΤΟ-ΒΑΘΜΙΑ ΕΚΠΑΙΔΕΥΣΗ (%)	ΕΓΚΑΤΕΛΕΙΨΕ ΤΟ ΔΗΜΟΤΙΚΟ ΑΛΛΑ ΓΝΩΡΙΖΕΙ ΓΡΑΦΗ /ΑΝΑΓΝΩΣΗ (%)
ΔΗΜΟΤΙΚΗ ΕΝΟΤΗΤΑ ΚΕΡΑΜΙΩΝ						
Δημοτική Κοινότητα Δρακόνας	0,8	6,8	13,7	0	4,5	9,7
Δημοτική Κοινότητα Κάμπων	14,2	2,1	5,4	4,1	3,5	13,7
Δημοτική Κοινότητα Πλατυβόλας	28,5	0	14,2	9,3	0	24
ΔΗΜΟΣ ΚΑΝΤΑΝΟΥ - ΞΕΛΙΝΟΥ						
ΔΗΜΟΤΙΚΗ ΕΝΟΤΗΤΑ ΑΝΑΤΟΛΙΚΟΥ ΞΕΛΙΝΟΥ						
Δημοτική Κοινότητα Επανωχωρίου	0,2	3,2	15,7	2,4	1,7	3,4
Δημοτική Κοινότητα Σούγιας	0,9	9,6	1,4	3,7	3,2	15
ΔΗΜΟΣ ΠΛΑΤΑΝΙΑ						
ΔΗΜΟΤΙΚΗ ΕΝΟΤΗΤΑ ΜΟΥΣΟΥΡΩΝ						
Δημοτική Κοινότητα Καράνου	38,7	1,1	0	7,2	1,8	7,8
Δημοτική Κοινότητα Λάκκων	9,1	4,3	12,3	3,5	3,2	11,1
Δημοτική Κοινότητα Μεσκλών	2,3	6,9	12,3	11,4	1,5	13,5
Δημοτική Κοινότητα Ορθουνίου	6,8	5,6	14,7	4,7	2,3	22
Δημοτική Κοινότητα Πρασέ	2,2	6,1	16,7	1,7	1,1	16
ΔΗΜΟΣ ΣΦΑΚΙΩΝ						
ΔΗΜΟΤΙΚΗ ΕΝΟΤΗΤΑ ΣΦΑΚΙΩΝ						
Δημοτική Κοινότητα Χώρας Σφακίων	1,5	16,7	4,3	1,6	4,2	2,5
Δημοτική Κοινότητα Αγίας Ρουμέλης	3,5	10,7	7,1	5,8	1,9	22,3
Δημοτική Κοινότητα Αγίου Ιωάννου	6,6	6,6	13,3	5,8	3,9	15,6
Δημοτική Κοινότητα Ανωπόλεως	2,5	7	5,4	4	2,8	17,1
Δημοτική Κοινότητα Ασκύφου	0,2	5,8	3	2,6	2,6	12,3
Δημοτική Κοινότητα Ίμπτρου	1,5	3,1	14,2	7,8	4,6	7,8
ΣΥΝΟΛΟ ΠΕΡΙΟΧΗΣ ΠΑΡΕΜΒΑΣΗΣ	4,2	6,4	9,8	6,2	4,3	11,1
ΠΕΡΙΦΕΡΕΙΑ ΚΡΗΤΗΣ	2,0	15,7	4,1	3,5	11,5	6,4

Πηγή: Χαρτογραφικό Πανόραμα Απογραφικών Δεδομένων, <https://panorama.statistics.gr/>





Με τη συγχρηματοδότηση
της Ευρωπαϊκής Ένωσης



ΕΤΑΜ α.ε.
εταιρεία συμβούλων

ΠΙΝΑΚΑΣ 5: ΕΞΕΛΙΞΗ ΟΙΚΟΝΟΜΙΚΑ ΕΝΕΡΓΟΥ ΠΛΗΘΥΣΜΟΥ 2001, 2011

ΔΗΜΟΣ / ΔΗΜΟΤΙΚΗ ΕΝΟΤΗΤΑ / ΚΟΙΝΟΤΗΤΑ	ΟΙΚΟΝΟΜΙΚΑ ΕΝΕΡΓΟΣ ΠΛΗΘΥΣΜΟΣ 2011	ΟΙΚΟΝΟΜΙΚΑ ΕΝΕΡΓΟΣ ΠΛΗΘΥΣΜΟΣ 2001	ΜΕΤΑΒΟΛΗ 2001-2011
ΔΗΜΟΣ ΣΗΤΕΙΑΣ	7.420	8.261	-10,18
ΔΗΜΟΤΙΚΗ ΕΝΟΤΗΤΑ ΣΗΤΕΙΑΣ	5.722	5.945	-3,75
Δημοτική Κοινότητα Σητείας	4.252	3.997	6,38
Δημοτική Κοινότητα Αγίου Γεωργίου	74	70	5,71
Δημοτική Κοινότητα Αχλαδίων	84	125	-32,80
Δημοτική Κοινότητα Έξω Μουλιανών	43	110	-60,91
Δημοτική Κοινότητα Κατσιδωνίου	22	48	-54,17
Δημοτική Κοινότητα Κρυών	18	87	-79,31
Δημοτική Κοινότητα Λάστρου	45	32	40,63
Δημοτική Κοινότητα Μαρωνίας	45	89	-49,44
Δημοτική Κοινότητα Μέσα Μουλιανών	67	117	-42,74
Δημοτική Κοινότητα Μυρσίνης	41	69	-40,58
Δημοτική Κοινότητα Πισκοκεφάλου	289	327	-11,62
Δημοτική Κοινότητα Πραισού	Χ ¹	25	
Δημοτική Κοινότητα Ρούσσας Εκκλησίας	84	57	47,37
Δημοτική Κοινότητα Σκοπής	311	346	-10,12
Δημοτική Κοινότητα Σταυρωμένου	41	69	-40,58
Δημοτική Κοινότητα Σφάκας	85	117	-27,35
Δημοτική Κοινότητα Τουρλωτής	149	170	-12,35
Δημοτική Κοινότητα Χαμεζίου	72	90	-20,00
ΔΗΜΟΤΙΚΗ ΕΝΟΤΗΤΑ ΑΝΑΛΗΨΗΣ	358	538	-33,46
Δημοτική Κοινότητα Λιθινών	Χ	159	
Δημοτική Κοινότητα Περιβολακίων	42	31	35,48
Δημοτική Κοινότητα Πεύκων	316	306	3,27
Δημοτική Κοινότητα Χρυσοπηγής	Χ	42	
ΔΗΜΟΤΙΚΗ ΕΝΟΤΗΤΑ ΙΤΑΝΟΥ	744	964	-22,82
Δημοτική Κοινότητα Παλαικάστρου	476	573	-16,93
Δημοτική Κοινότητα Ζάκρου	268	372	-27,96
Δημοτική Κοινότητα Καρυδίου	Χ	19	
ΔΗΜΟΤΙΚΗ ΕΝΟΤΗΤΑ ΛΕΥΚΗΣ	596	814	-26,78
Δημοτική Κοινότητα Ζίρου	151	236	-36,02
Δημοτική Κοινότητα Αγίας Τριάδος	16	33	-51,52
Δημοτική Κοινότητα Απιδίων	151	167	-9,58
Δημοτική Κοινότητα Αρμένων	135	126	7,14

¹ Χ= Απόκρυψη στοιχείων λόγω απορρήτου των δεδομένων

ΔΗΜΟΣ / ΔΗΜΟΤΙΚΗ ΕΝΟΤΗΤΑ / ΚΟΙΝΟΤΗΤΑ	ΟΙΚΟΝΟΜΙΚΑ ΕΝΕΡΓΟΣ ΠΛΗΘΥΣΜΟΣ 2011	ΟΙΚΟΝΟΜΙΚΑ ΕΝΕΡΓΟΣ ΠΛΗΘΥΣΜΟΣ 2001	ΜΕΤΑΒΟΛΗ 2001-2011
Δημοτική Κοινότητα Παππαγιαννάδων	87	139	-37,41
Δημοτική Κοινότητα Χανδρά	56	113	-50,44
ΔΗΜΟΣ ΦΑΙΣΤΟΥ	1.798	2.106	-14,62
ΔΗΜΟΤΙΚΗ ΕΝΟΤΗΤΑ ΖΑΡΟΥ	988	1.265	-21,90
Δημοτική Κοινότητα Ζαρού	757	781	-3,07
Δημοτική Κοινότητα Βοριζίων	119	284	-58,10
Δημοτική Κοινότητα Μορονίου	112	200	-44,00
ΔΗΜΟΤΙΚΗ ΕΝΟΤΗΤΑ ΤΥΜΠΑΚΙΟΥ	295	345	-14,49
Δημοτική Κοινότητα Καμαρών	92	181	-49,17
Δημοτική Κοινότητα Καμηλαρίου	203	164	23,78
ΔΗΜΟΤΙΚΗ ΕΝΟΤΗΤΑ ΜΟΙΡΩΝ	515	496	3,83
Δημοτική Κοινότητα Αντισκαρίου	297	254	16,93
Δημοτική Κοινότητα Πηγαϊδακίων	189	196	-3,57
Δημοτική Κοινότητα Ρουφά	29	46	-36,96
ΔΗΜΟΣ ΜΑΛΕΒΙΖΙΟΥ	2.967	3.854	-23,02
ΔΗΜΟΤΙΚΗ ΕΝΟΤΗΤΑ ΚΡΟΥΣΩΝΑ	1.032	1.842	-43,97
Δημοτική Κοινότητα Κρουσώνος	832	1.405	-40,78
Δημοτική Κοινότητα Κορφών	82	252	-67,46
Δημοτική Κοινότητα Λουτρακίου	47	49	-4,08
Δημοτική Κοινότητα Σάρχου	71	136	-47,79
ΔΗΜΟΤΙΚΗ ΕΝΟΤΗΤΑ ΤΥΛΙΣΟΥ	905	1.274	-28,96
Δημοτική Κοινότητα Τυλίσου	328	428	-23,36
Δημοτική Κοινότητα Αηδονοχωρίου	33	35	-5,71
Δημοτική Κοινότητα Αστυρακίου		72	
Δημοτική Κοινότητα Γωνιών	93	236	-60,59
Δημοτική Κοινότητα Δαμάστας	112	71	57,75
Δημοτική Κοινότητα Καμαρίου	21	38	-44,74
Δημοτική Κοινότητα Καμαριώτου	X	23	
Δημοτική Κοινότητα Κεραμουτσίου	110	77	42,86
Δημοτική Κοινότητα Μαράθου	140	159	-11,95
Δημοτική Κοινότητα Μονής	68	135	-49,63
ΔΗΜΟΤΙΚΗ ΕΝΟΤΗΤΑ ΓΑΖΙΟΥ	1.030	738	39,57
Δημοτική Κοινότητα Ροδιάς	792	478	65,69
Δημοτική Κοινότητα Φόδελε	238	260	-8,46
ΔΗΜΟΣ ΗΡΑΚΛΕΙΟΥ	67.342	63.307	6,37
ΔΗΜΟΤΙΚΗ ΕΝΟΤΗΤΑ ΗΡΑΚΛΕΙΟΥ	66.654	62.439	6,75

ΔΗΜΟΣ / ΔΗΜΟΤΙΚΗ ΕΝΟΤΗΤΑ / ΚΟΙΝΟΤΗΤΑ	ΟΙΚΟΝΟΜΙΚΑ ΕΝΕΡΓΟΣ ΠΛΗΘΥΣΜΟΣ 2011	ΟΙΚΟΝΟΜΙΚΑ ΕΝΕΡΓΟΣ ΠΛΗΘΥΣΜΟΣ 2001	ΜΕΤΑΒΟΛΗ 2001-2011
Δημοτική Κοινότητα 4ου Διαμερίσματος Δήμου Ηρακλείου	66.654	62.439	6,75
ΔΗΜΟΤΙΚΗ ΕΝΟΤΗΤΑ ΓΟΡΓΟΛΑΪΝΗ	688	868	-20,74
Δημοτική Κοινότητα Άνω Ασιτών	171	217	-21,20
Δημοτική Κοινότητα Κάτω Ασιτών	386	507	-23,87
Δημοτική Κοινότητα Πυργούς	131	144	-9,03
ΔΗΜΟΣ ΑΡΧΑΝΩΝ - ΑΣΤΕΡΟΥΣΙΩΝ	2.702	3.422	-21,04
ΔΗΜΟΤΙΚΗ ΕΝΟΤΗΤΑ ΑΡΧΑΝΩΝ	1.721	1.809	-4,86
Δημοτική Κοινότητα Αρχανών	1.721	1.809	-4,86
ΔΗΜΟΤΙΚΗ ΕΝΟΤΗΤΑ ΑΣΤΕΡΟΥΣΙΩΝ	981	1.613	-39,18
Δημοτική Κοινότητα Πύργου	337	546	-38,28
Δημοτική Κοινότητα Αχεντριά	Χ	87	
Δημοτική Κοινότητα Εθιάς	69	128	-46,09
Δημοτική Κοινότητα Μεσοχωρίου	197	324	-39,20
Δημοτική Κοινότητα Παρανύμφων	47	146	-67,81
Δημοτική Κοινότητα Χάρακος	331	382	-13,35
ΔΗΜΟΣ ΓΟΡΤΥΝΑΣ	2.603	3.540	-26,47
ΔΗΜΟΤΙΚΗ ΕΝΟΤΗΤΑ ΓΟΡΤΥΝΑΣ	843	1.059	-20,40
Δημοτική Κοινότητα Βαγιονιάς	299	457	-34,57
Δημοτική Κοινότητα Βασιλικής	71	83	-14,46
Δημοτική Κοινότητα Μιαμούς	121	142	-14,79
Δημοτική Κοινότητα Αγίου Κυρίλλου	42	71	-40,85
Δημοτική Κοινότητα Απεσωκαρίου	39	21	85,71
Δημοτική Κοινότητα Βασιλικών Ανωγείων	118	108	9,26
Δημοτική Κοινότητα Πλατάνου	89	93	-4,30
Δημοτική Κοινότητα Πλώρας	64	84	-23,81
ΔΗΜΟΤΙΚΗ ΕΝΟΤΗΤΑ ΚΟΦΙΝΑ	368	632	-41,77
Δημοτική Κοινότητα Διονυσίου	90	190	-52,63
Δημοτική Κοινότητα Σταβίων	175	270	-35,19
Δημοτική Κοινότητα Στερνών	103	172	-40,12
ΔΗΜΟΤΙΚΗ ΕΝΟΤΗΤΑ ΑΓΙΑΣ ΒΑΡΒΑΡΑΣ	822	1.017	-19,17
Δημοτική Κοινότητα Αγίας Βαρβάρας	711	866	-17,90
Δημοτική Κοινότητα Πρινιά	111	151	-26,49
ΔΗΜΟΤΙΚΗ ΕΝΟΤΗΤΑ ΡΟΥΒΑ	570	832	-31,49
Δημοτική Κοινότητα Γέργερης	459	661	-30,56
Δημοτική Κοινότητα Νυβρίτου	46	93	-50,54
Δημοτική Κοινότητα Πανασού	65	78	-16,67



ΔΗΜΟΣ / ΔΗΜΟΤΙΚΗ ΕΝΟΤΗΤΑ / ΚΟΙΝΟΤΗΤΑ	ΟΙΚΟΝΟΜΙΚΑ ΕΝΕΡΓΟΣ ΠΛΗΘΥΣΜΟΣ 2011	ΟΙΚΟΝΟΜΙΚΑ ΕΝΕΡΓΟΣ ΠΛΗΘΥΣΜΟΣ 2001	ΜΕΤΑΒΟΛΗ 2001-2011
ΔΗΜΟΣ ΒΙΑΝΝΟΥ	190	238	-20,17
ΔΗΜΟΤΙΚΗ ΕΝΟΤΗΤΑ ΒΙΑΝΝΟΥ	190	238	-20,17
Δημοτική Κοινότητα Χόνδρου	190	238	-20,17
ΔΗΜΟΣ ΜΙΝΩΑ ΠΕΔΙΑΔΑΣ	384	565	-32,04
ΔΗΜΟΤΙΚΗ ΕΝΟΤΗΤΑ ΑΡΚΑΛΟΧΩΡΙΟΥ	384	565	-32,04
Δημοτική Κοινότητα Δεματίου	103	73	41,10
Δημοτική Κοινότητα Καστελλιανών	173	251	-31,08
Δημοτική Κοινότητα Σκινιά	108	241	-55,19
ΔΗΜΟΣ ΧΕΡΣΟΝΗΣΟΥ	1.592	1.628	-2,21
ΔΗΜΟΤΙΚΗ ΕΝΟΤΗΤΑ ΜΑΛΙΩΝ	1.592	1.628	-2,21
Δημοτική Κοινότητα Μαλίων	1.592	1.628	-2,21
ΔΗΜΟΣ ΡΕΘΥΜΝΗΣ	721	776	-7,09
ΔΗΜΟΤΙΚΗ ΕΝΟΤΗΤΑ ΑΡΚΑΔΙΟΥ	721	776	-7,09
Δημοτική Κοινότητα Αμνάτου	66	89	-25,84
Δημοτική Κοινότητα Αρχαίας Ελεύθερνας	35	22	59,09
Δημοτική Κοινότητα Ελευθέρνης	71	87	-18,39
Δημοτική Κοινότητα Κυριάννας	122	114	7,02
Δημοτική Κοινότητα Σκουλουφίων	61	66	-7,58
Δημοτική Κοινότητα Χαρκίων	29	74	-60,81
Δημοτική Κοινότητα Πρίνου	337	324	4,01
ΔΗΜΟΣ ΑΜΑΡΙΟΥ	1.807	2.306	-21,64
ΔΗΜΟΤΙΚΗ ΕΝΟΤΗΤΑ ΣΙΒΡΙΤΟΥ	1.048	1.301	-19,45
Δημοτική Κοινότητα Αποστόλων	103	79	30,38
Δημοτική Κοινότητα Αμαρίου	45	84	-46,43
Δημοτική Κοινότητα Άνω Μέρους	62	134	-53,73
Δημοτική Κοινότητα Βισταγής	87	84	3,57
Δημοτική Κοινότητα Βρυσών	49	76	-35,53
Δημοτική Κοινότητα Βωλεώνων	39	65	-40,00
Δημοτική Κοινότητα Γερακαρίου	125	164	-23,78
Δημοτική Κοινότητα Ελεών	76	79	-3,80
Δημοτική Κοινότητα Θρόνου	30	74	-59,46
Δημοτική Κοινότητα Καλογέρου	35	79	-55,70
Δημοτική Κοινότητα Μέρωνα	122	111	9,91
Δημοτική Κοινότητα Μοναστηρακίου	66	55	20,00
Δημοτική Κοινότητα Παντανάσσης	108	130	-16,92
Δημοτική Κοινότητα Πατσού	101	87	16,09
ΔΗΜΟΤΙΚΗ ΕΝΟΤΗΤΑ ΚΟΥΡΗΤΩΝ	759	1.005	-24,48



ΔΗΜΟΣ / ΔΗΜΟΤΙΚΗ ΕΝΟΤΗΤΑ / ΚΟΙΝΟΤΗΤΑ	ΟΙΚΟΝΟΜΙΚΑ ΕΝΕΡΓΟΣ ΠΛΗΘΥΣΜΟΣ 2011	ΟΙΚΟΝΟΜΙΚΑ ΕΝΕΡΓΟΣ ΠΛΗΘΥΣΜΟΣ 2001	ΜΕΤΑΒΟΛΗ 2001-2011
Δημοτική Κοινότητα Φουρφουρά	X	183	
Δημοτική Κοινότητα Αγίας Παρασκευής	X	16	
Δημοτική Κοινότητα Αγ. Ιωάννου Αμαρίου	28	25	12,00
Δημοτική Κοινότητα Αποδούλου	126	68	85,29
Δημοτική Κοινότητα Βιζαρίου	37	40	-7,50
Δημοτική Κοινότητα Κουρουτών	69	51	35,29
Δημοτική Κοινότητα Λαμπιωτών	X	24	
Δημοτική Κοινότητα Λοχριάς	110	121	-9,09
Δημοτική Κοινότητα Νιθαύρεως	99	94	5,32
Δημοτική Κοινότητα Πετροχωρίου	51	67	-23,88
Δημοτική Κοινότητα Πλατανίων	51	87	-41,38
Δημοτική Κοινότητα Πλατάνου	188	229	-17,90
ΔΗΜΟΣ ΑΝΩΓΕΙΩΝ	895	864	3,59
ΔΗΜΟΤΙΚΗ ΕΝΟΤΗΤΑ ΑΝΩΓΕΙΩΝ	895	864	3,59
Ψευδοδημοτική Κοινότητα Ανωγείων	895	864	3,59
ΔΗΜΟΣ ΜΥΛΟΠΟΤΑΜΟΥ	4.840	6.073	-20,30
ΔΗΜΟΤΙΚΗ ΕΝΟΤΗΤΑ ΓΕΡΟΠΟΤΑΜΟΥ	2.679	3.274	-18,17
Δημοτική Κοινότητα Περάματος	690	729	-5,35
Δημοτική Κοινότητα Αγγελιανών	X	267	
Δημοτική Κοινότητα Αγίου Μάμαντος	152	220	-30,91
Δημοτική Κοινότητα Αλφάς	141	133	6,02
Δημοτική Κοινότητα Αχλαδέ	71	74	-4,05
Δημοτική Κοινότητα Καλανδαρές	7	7	0,00
Δημοτική Κοινότητα Μαργαριτών	191	203	-5,91
Δημοτική Κοινότητα Μελιδονίου	432	258	67,44
Δημοτική Κοινότητα Μελισσουργακίου	X	15	
Δημοτική Κοινότητα Ορθέ	39	46	-15,22
Δημοτική Κοινότητα Πανόρμου	301	605	-50,25
Δημοτική Κοινότητα Πασαλιτών	X	27	
Δημοτική Κοινότητα Ρουμελής	162	159	1,89
Δημοτική Κοινότητα Σισών	254	253	0,40
Δημοτική Κοινότητα Σκεπαστής	105	89	17,98
Δημοτική Κοινότητα Χουμερίου	134	189	-29,10
ΔΗΜΟΤΙΚΗ ΕΝΟΤΗΤΑ ΖΩΝΙΑΝΩΝ	375	428	-12,38
Δημοτική Κοινότητα Ζωνιανών	375	428	-12,38
ΔΗΜΟΤΙΚΗ ΕΝΟΤΗΤΑ ΚΟΥΛΟΥΚΩΝΑ	1.786	2.371	-24,67
Δημοτική Κοινότητα Γαράζου	X	189	



ΔΗΜΟΣ / ΔΗΜΟΤΙΚΗ ΕΝΟΤΗΤΑ / ΚΟΙΝΟΤΗΤΑ	ΟΙΚΟΝΟΜΙΚΑ ΕΝΕΡΓΟΣ ΠΛΗΘΥΣΜΟΣ 2011	ΟΙΚΟΝΟΜΙΚΑ ΕΝΕΡΓΟΣ ΠΛΗΘΥΣΜΟΣ 2001	ΜΕΤΑΒΟΛΗ 2001-2011
Δημοτική Κοινότητα Αγιάς	84	119	-29,41
Δημοτική Κοινότητα Αγ. Ιωάννου	30	18	66,67
Δημοτική Κοινότητα Αϊμονα	62	98	-36,73
Δημοτική Κοινότητα Αλοίδων	107	98	9,18
Δημοτική Κοινότητα Αξού	132	250	-47,20
Δημοτική Κοινότητα Απλαδιανών	120	128	-6,25
Δημοτική Κοινότητα Βενίου	119	131	-9,16
Δημοτική Κοινότητα Δαμαβόλου	68	89	-23,60
Δημοτική Κοινότητα Δοξαρού	117	104	12,50
Δημοτική Κοινότητα Επισκοπής	114	125	-8,80
Δημοτική Κοινότητα Θεοδώρας	X	17	
Δημοτική Κοινότητα Καλύβου	134	182	-26,37
Δημοτική Κοινότητα Κρυονερίου	X	51	
Δημοτική Κοινότητα Λιβαδίων	675	680	-0,74
Δημοτική Κοινότητα Χώνου	24	92	-73,91
ΔΗΜΟΣ ΑΠΟΚΟΡΩΝΟΥ	398	574	-30,66
ΔΗΜΟΤΙΚΗ ΕΝΟΤΗΤΑ ΑΡΜΕΝΩΝ	67	71	-5,63
Δημοτική Κοινότητα Καρών Αποκορώνου	15	12	25,00
Δημοτική Κοινότητα Ραμνής	52	59	-11,86
ΔΗΜΟΤΙΚΗ ΕΝΟΤΗΤΑ ΚΡΥΟΝΕΡΙΔΑΣ	206	240	-14,17
Δημοτική Κοινότητα Βαφέ	98	81	20,99
Δημοτική Κοινότητα Εμπροσνέρου	108	159	-32,08
ΔΗΜΟΤΙΚΗ ΕΝΟΤΗΤΑ ΦΡΕ	125	263	-52,47
Δημοτική Κοινότητα Φρε	X	102	
Δημοτική Κοινότητα Μελιδονίου	30	38	-21,05
Δημοτική Κοινότητα Πεμονίων	44	56	-21,43
Δημοτική Κοινότητα Τζίτζιφέ	51	67	-23,88
ΔΗΜΟΣ ΧΑΝΙΩΝ	24.640	24.483	0,64
ΔΗΜΟΤΙΚΗ ΕΝΟΤΗΤΑ ΧΑΝΙΩΝ	24.581	24.421	0,66
Δημοτική Κοινότητα Χανίων	24.581	24.421	0,66
ΔΗΜΟΤΙΚΗ ΕΝΟΤΗΤΑ ΘΕΡΙΣΟΥ	X	62	
Δημοτική Κοινότητα Θερίσου	X	62	
ΔΗΜΟΤΙΚΗ ΕΝΟΤΗΤΑ ΚΕΡΑΜΙΩΝ	59	170	-65,29
Δημοτική Κοινότητα Δρακόνας	23	86	-73,26
Δημοτική Κοινότητα Κάμπων	33	60	-45,00
Δημοτική Κοινότητα Πλατυβόλας	3	24	-87,50
ΔΗΜΟΣ ΚΑΝΤΑΝΟΥ - ΣΕΛΙΝΟΥ	108	221	-51,13



ΔΗΜΟΣ / ΔΗΜΟΤΙΚΗ ΕΝΟΤΗΤΑ / ΚΟΙΝΟΤΗΤΑ	ΟΙΚΟΝΟΜΙΚΑ ΕΝΕΡΓΟΣ ΠΛΗΘΥΣΜΟΣ 2011	ΟΙΚΟΝΟΜΙΚΑ ΕΝΕΡΓΟΣ ΠΛΗΘΥΣΜΟΣ 2001	ΜΕΤΑΒΟΛΗ 2001-2011
ΔΗΜΟΤΙΚΗ ΕΝΟΤΗΤΑ ΑΝΑΤΟΛΙΚΟΥ ΣΕΛΙΝΟΥ	108	221	-51,13
Δημοτική Κοινότητα Επανωχωρίου	X	137	
Δημοτική Κοινότητα Σούγιας	108	84	28,57
ΔΗΜΟΣ ΠΛΑΤΑΝΙΑ	237	513	-53,80
ΔΗΜΟΤΙΚΗ ΕΝΟΤΗΤΑ ΜΟΥΣΟΥΡΩΝ	237	513	-53,80
Δημοτική Κοινότητα Καράνου	20	80	-75,00
Δημοτική Κοινότητα Λάκκων	63	122	-48,36
Δημοτική Κοινότητα Μεσκλών	122	187	-34,76
Δημοτική Κοινότητα Ορθουνίου	32	55	-41,82
Δημοτική Κοινότητα Πρασέ	X	69	
ΔΗΜΟΣ ΣΦΑΚΙΩΝ	311	703	-55,76
ΔΗΜΟΤΙΚΗ ΕΝΟΤΗΤΑ ΣΦΑΚΙΩΝ	311	703	-55,76
Δημοτική Κοινότητα Χώρας Σφακίων	X	187	
Δημοτική Κοινότητα Αγίας Ρουμέλης	26	52	-50,00
Δημοτική Κοινότητα Αγίου Ιωάννου	13	24	-45,83
Δημοτική Κοινότητα Ανωπόλεως	125	236	-47,03
Δημοτική Κοινότητα Ασκύφου	147	173	-15,03
Δημοτική Κοινότητα Ίμπτρου	X	31	
ΣΥΝΟΛΟ ΠΕΡΙΟΧΗΣ ΠΑΡΕΜΒΑΣΗΣ	120.955	123.434	-2,01
ΠΕΡΙΦΕΡΕΙΑ ΚΡΗΤΗΣ	269.873	259.041	4,18

Πηγή: ΕΛΣΤΑΤ, Απογραφή πληθυσμού 2001,2011



ΠΙΝΑΚΑΣ 6: ΕΞΕΛΙΞΗ ΑΠΑΣΧΟΛΟΥΜΕΝΩΝ 2001, 2011

ΔΗΜΟΣ/ΔΗΜΟΤΙΚΗ ΕΝΟΤΗΤΑ / ΚΟΙΝΟΤΗΤΑ	ΑΠΑΣΧΟΛΟΥΜΕΝΟΙ 2011	ΑΠΑΣΧΟΛΟΥΜΕΝΟΙ 2001	ΜΕΤΑΒΟΛΗ 2001-2011
ΔΗΜΟΣ ΣΗΤΕΙΑΣ	6.498	7.378	-11,93
ΔΗΜΟΤΙΚΗ ΕΝΟΤΗΤΑ ΣΗΤΕΙΑΣ	4.799	5.366	-10,57
Δημοτική Κοινότητα Σητείας	3.565	3.573	-0,22
Δημοτική Κοινότητα Αγίου Γεωργίου	74	61	21,31
Δημοτική Κοινότητα Αχλαδίων	58	121	-52,07
Δημοτική Κοινότητα Έξω Μουλιανών	39	99	-60,61
Δημοτική Κοινότητα Κατσιδωνίου	22	44	-50,00
Δημοτική Κοινότητα Κρυών	18	80	-77,50
Δημοτική Κοινότητα Λάστρου	40	29	37,93
Δημοτική Κοινότητα Μαρωνίας	34	87	-60,92
Δημοτική Κοινότητα Μέσα Μουλιανών	57	106	-46,23
Δημοτική Κοινότητα Μυρσίνης	35	64	-45,31
Δημοτική Κοινότητα Πισκοκεφάλου	221	288	-23,26
Δημοτική Κοινότητα Πραισού	3	25	-88,00
Δημοτική Κοινότητα Ρούσσας Εκκλησίας	79	50	58,00
Δημοτική Κοινότητα Σκοπής	257	320	-19,69
Δημοτική Κοινότητα Σταυρωμένου	35	67	-47,76
Δημοτική Κοινότητα Σφάκας	78	101	-22,77
Δημοτική Κοινότητα Τουρλωτής	128	164	-21,95
Δημοτική Κοινότητα Χαμεζίου	56	87	-35,63
ΔΗΜΟΤΙΚΗ ΕΝΟΤΗΤΑ ΑΝΑΛΗΨΗΣ	506	382	32,46
Δημοτική Κοινότητα Λιθινών	129	147	-12,24
Δημοτική Κοινότητα Περιβολακίων	37	25	48,00
Δημοτική Κοινότητα Πεύκων	285	181	57,46
Δημοτική Κοινότητα Χρυσοπηγής	55	29	89,66
ΔΗΜΟΤΙΚΗ ΕΝΟΤΗΤΑ ΙΤΑΝΟΥ	662	863	-23,29
Δημοτική Κοινότητα Παλαικάστρου	405	492	-17,68
Δημοτική Κοινότητα Ζάκρου	241	362	-33,43
Δημοτική Κοινότητα Καρυδίου	16	9	77,78
ΔΗΜΟΤΙΚΗ ΕΝΟΤΗΤΑ ΛΕΥΚΗΣ	531	767	-30,77
Δημοτική Κοινότητα Ζίρου	141	212	-33,49
Δημοτική Κοινότητα Αγίας Τριάδος	8	31	-74,19
Δημοτική Κοινότητα Απιδίων	138	162	-14,81
Δημοτική Κοινότητα Αρμένων	116	119	-2,52

ΔΗΜΟΣ/ΔΗΜΟΤΙΚΗ ΕΝΟΤΗΤΑ / ΚΟΙΝΟΤΗΤΑ	ΑΠΑΣΧΟΛΟΥΜΕΝΟΙ 2011	ΑΠΑΣΧΟΛΟΥΜΕΝΟΙ 2001	ΜΕΤΑΒΟΛΗ 2001-2011
Δημοτική Κοινότητα Παππαγιαννάδων	82	133	-38,35
Δημοτική Κοινότητα Χανδρά	46	110	-58,18
ΔΗΜΟΣ ΦΑΙΣΤΟΥ	1.512	1.948	-22,38
ΔΗΜΟΤΙΚΗ ΕΝΟΤΗΤΑ ΖΑΡΟΥ	814	1.168	-30,31
Δημοτική Κοινότητα Ζαρού	628	729	-13,85
Δημοτική Κοινότητα Βοριζίων	101	256	-60,55
Δημοτική Κοινότητα Μορονίου	85	183	-53,55
ΔΗΜΟΤΙΚΗ ΕΝΟΤΗΤΑ ΤΥΜΠΑΚΙΟΥ	237	317	-25,24
Δημοτική Κοινότητα Καμαρών	76	167	-54,49
Δημοτική Κοινότητα Καμηλαρίου	161	150	7,33
ΔΗΜΟΤΙΚΗ ΕΝΟΤΗΤΑ ΜΟΙΡΩΝ	461	463	-0,43
Δημοτική Κοινότητα Αντισκαρίου	265	246	7,72
Δημοτική Κοινότητα Πηγαϊδακίων	170	174	-2,30
Δημοτική Κοινότητα Ρουφά	26	43	-39,53
ΔΗΜΟΣ ΜΑΛΕΒΙΖΙΟΥ	2.589	3.425	-24,41
ΔΗΜΟΤΙΚΗ ΕΝΟΤΗΤΑ ΚΡΟΥΣΩΝΑ	859	1.703	-49,56
Δημοτική Κοινότητα Κρουσώνος	690	1.308	-47,25
Δημοτική Κοινότητα Κορφών	70	246	-71,54
Δημοτική Κοινότητα Λουτρακίου	41	33	24,24
Δημοτική Κοινότητα Σάρχου	58	116	-50,00
ΔΗΜΟΤΙΚΗ ΕΝΟΤΗΤΑ ΤΥΛΙΣΟΥ	901	1.129	-20,19
Δημοτική Κοινότητα Τυλίσου	286	357	-19,89
Δημοτική Κοινότητα Αηδονοχωρίου	33	35	-5,71
Δημοτική Κοινότητα Αστυρακίου	113	54	109,26
Δημοτική Κοινότητα Γωνιών	80	212	-62,26
Δημοτική Κοινότητα Δαμάστας	98	70	40,00
Δημοτική Κοινότητα Καμαρίου	16	34	-52,94
Δημοτική Κοινότητα Καμαριώτου	13	19	-31,58
Δημοτική Κοινότητα Κεραμουτσίου	93	72	29,17
Δημοτική Κοινότητα Μαραθου	109	149	-26,85
Δημοτική Κοινότητα Μονής	60	127	-52,76
ΔΗΜΟΤΙΚΗ ΕΝΟΤΗΤΑ ΓΑΖΙΟΥ	829	593	39,80
Δημοτική Κοινότητα Ροδιάς	633	370	71,08
Δημοτική Κοινότητα Φόδελε	196	223	-12,11
ΔΗΜΟΣ ΗΡΑΚΛΕΙΟΥ	54.475	56.565	-3,69
ΔΗΜΟΤΙΚΗ ΕΝΟΤΗΤΑ ΗΡΑΚΛΕΙΟΥ	53.914	55.741	-3,28



ΔΗΜΟΣ/ΔΗΜΟΤΙΚΗ ΕΝΟΤΗΤΑ / ΚΟΙΝΟΤΗΤΑ	ΑΠΑΣΧΟΛΟΥΜΕΝΟΙ 2011	ΑΠΑΣΧΟΛΟΥΜΕΝΟΙ 2001	ΜΕΤΑΒΟΛΗ 2001-2011
Δημοτική Κοινότητα 4ου Διαμερίσματος Δήμου Ηρακλείου	53.914	55.741	-3,28
ΔΗΜΟΤΙΚΗ ΕΝΟΤΗΤΑ ΓΟΡΓΟΛΑΪΝΗ	561	824	-31,92
Δημοτική Κοινότητα Άνω Ασιτών	148	208	-28,85
Δημοτική Κοινότητα Κάτω Ασιτών	316	483	-34,58
Δημοτική Κοινότητα Πυργούς	97	133	-27,07
ΔΗΜΟΣ ΑΡΧΑΝΩΝ - ΑΣΤΕΡΟΥΣΙΩΝ	2.371	3.211	-26,16
ΔΗΜΟΤΙΚΗ ΕΝΟΤΗΤΑ ΑΡΧΑΝΩΝ	1.470	1.711	-14,09
Δημοτική Κοινότητα Αρχανών	1.470	1.711	-14,09
ΔΗΜΟΤΙΚΗ ΕΝΟΤΗΤΑ ΑΣΤΕΡΟΥΣΙΩΝ	901	1.500	-39,93
Δημοτική Κοινότητα Πύργου	306	520	-41,15
Δημοτική Κοινότητα Αχεντριά	38	84	-54,76
Δημοτική Κοινότητα Εθιάς	64	119	-46,22
Δημοτική Κοινότητα Μεσοχωρίου	168	289	-41,87
Δημοτική Κοινότητα Παρανύμφων	38	138	-72,46
Δημοτική Κοινότητα Χάρακος	287	350	-18,00
ΔΗΜΟΣ ΓΟΡΤΥΝΑΣ	2.196	3.201	-31,40
ΔΗΜΟΤΙΚΗ ΕΝΟΤΗΤΑ ΓΟΡΤΥΝΑΣ	718	938	-23,45
Δημοτική Κοινότητα Βαγιονιάς	264	406	-34,98
Δημοτική Κοινότητα Βασιλικής	64	78	-17,95
Δημοτική Κοινότητα Μιαμούς	102	108	-5,56
Δημοτική Κοινότητα Αγίου Κυρίλλου	37	68	-45,59
Δημοτική Κοινότητα Απεσωκαρίου	35	14	150,00
Δημοτική Κοινότητα Βασιλικών Ανωγείων	83	102	-18,63
Δημοτική Κοινότητα Πλατάνου	76	81	-6,17
Δημοτική Κοινότητα Πλώρας	57	81	-29,63
ΔΗΜΟΤΙΚΗ ΕΝΟΤΗΤΑ ΚΟΦΙΝΑ	297	576	-48,44
Δημοτική Κοινότητα Διονυσίου	80	164	-51,22
Δημοτική Κοινότητα Σταβίων	155	243	-36,21
Δημοτική Κοινότητα Στερνών	62	169	-63,31
ΔΗΜΟΤΙΚΗ ΕΝΟΤΗΤΑ ΑΓΙΑΣ ΒΑΡΒΑΡΑΣ	692	905	-23,54
Δημοτική Κοινότητα Αγίας Βαρβάρας	602	764	-21,20
Δημοτική Κοινότητα Πρινιά	90	141	-36,17
ΔΗΜΟΤΙΚΗ ΕΝΟΤΗΤΑ ΡΟΥΒΑ	489	782	-37,47
Δημοτική Κοινότητα Γέργερης	391	619	-36,83
Δημοτική Κοινότητα Νυβρίτου	41	91	-54,95



ΔΗΜΟΣ/ΔΗΜΟΤΙΚΗ ΕΝΟΤΗΤΑ / ΚΟΙΝΟΤΗΤΑ	ΑΠΑΣΧΟΛΟΥΜΕΝΟΙ 2011	ΑΠΑΣΧΟΛΟΥΜΕΝΟΙ 2001	ΜΕΤΑΒΟΛΗ 2001-2011
Δημοτική Κοινότητα Πανασού	57	72	-20,83
ΔΗΜΟΣ ΒΙΑΝΝΟΥ	169	220	-23,18
ΔΗΜΟΤΙΚΗ ΕΝΟΤΗΤΑ ΒΙΑΝΝΟΥ	169	220	-23,18
Δημοτική Κοινότητα Χόνδρου	169	220	-23,18
ΔΗΜΟΣ ΜΙΝΩΑ ΠΕΔΙΑΔΑΣ	324	489	-33,74
ΔΗΜΟΤΙΚΗ ΕΝΟΤΗΤΑ ΑΡΚΑΛΟΧΩΡΙΟΥ	324	489	-33,74
Δημοτική Κοινότητα Δεματίου	90	55	63,64
Δημοτική Κοινότητα Καστελλιανών	142	204	-30,39
Δημοτική Κοινότητα Σκινιά	92	230	-60,00
ΔΗΜΟΣ ΧΕΡΣΟΝΗΣΟΥ	1.347	1.397	-3,58
ΔΗΜΟΤΙΚΗ ΕΝΟΤΗΤΑ ΜΑΛΙΩΝ	1.347	1.397	-3,58
Δημοτική Κοινότητα Μαλίων	1.347	1.397	-3,58
ΔΗΜΟΣ ΡΕΘΥΜΝΗΣ	636	669	-4,93
ΔΗΜΟΤΙΚΗ ΕΝΟΤΗΤΑ ΑΡΚΑΔΙΟΥ	636	669	-4,93
Δημοτική Κοινότητα Αμνάτου	60	43	39,53
Δημοτική Κοινότητα Αρχαίας Ελεύθερνας	32	19	68,42
Δημοτική Κοινότητα Ελευθέρνης	62	82	-24,39
Δημοτική Κοινότητα Κυριάνας	103	107	-3,74
Δημοτική Κοινότητα Σκουλουφίων	50	64	-21,88
Δημοτική Κοινότητα Χαρκίων	25	70	-64,29
Δημοτική Κοινότητα Πρίνου	304	284	7,04
ΔΗΜΟΣ ΑΜΑΡΙΟΥ	1.787	2.126	-15,95
ΔΗΜΟΤΙΚΗ ΕΝΟΤΗΤΑ ΣΙΒΡΙΤΟΥ	896	1.179	-24,00
Δημοτική Κοινότητα Αποστόλων	92	69	33,33
Δημοτική Κοινότητα Αμαρίου	38	73	-47,95
Δημοτική Κοινότητα Άνω Μέρους	57	118	-51,69
Δημοτική Κοινότητα Βισταγής	71	81	-12,35
Δημοτική Κοινότητα Βρυσών	42	66	-36,36
Δημοτική Κοινότητα Βωλεώνων	33	62	-46,77
Δημοτική Κοινότητα Γερακαρίου	102	153	-33,33
Δημοτική Κοινότητα Ελενών	59	74	-20,27
Δημοτική Κοινότητα Θρόνου	24	53	-54,72
Δημοτική Κοινότητα Καλογέρου	31	68	-54,41
Δημοτική Κοινότητα Μέρωνα	109	99	10,10
Δημοτική Κοινότητα Μοναστηρακίου	56	52	7,69
Δημοτική Κοινότητα Παντανάσσης	95	128	-25,78



ΔΗΜΟΣ/ΔΗΜΟΤΙΚΗ ΕΝΟΤΗΤΑ / ΚΟΙΝΟΤΗΤΑ	ΑΠΑΣΧΟΛΟΥΜΕΝΟΙ 2011	ΑΠΑΣΧΟΛΟΥΜΕΝΟΙ 2001	ΜΕΤΑΒΟΛΗ 2001-2011
Δημοτική Κοινότητα Πατσού	87	83	4,82
ΔΗΜΟΤΙΚΗ ΕΝΟΤΗΤΑ ΚΟΥΡΗΤΩΝ	891	947	-5,91
Δημοτική Κοινότητα Φουρφουρά	176	169	4,14
Δημοτική Κοινότητα Αγίας Παρασκευής	31	16	93,75
Δημοτική Κοινότητα Αγ. Ιωάννου Αμαρίου	28	23	21,74
Δημοτική Κοινότητα Αποδούλου	112	63	77,78
Δημοτική Κοινότητα Βιζαρίου	31	33	-6,06
Δημοτική Κοινότητα Κουρουτών	56	47	19,15
Δημοτική Κοινότητα Λαμπιωτών	12	24	-50,00
Δημοτική Κοινότητα Λοχριάς	100	119	-15,97
Δημοτική Κοινότητα Νιθαύρεως	83	90	-7,78
Δημοτική Κοινότητα Πετροχωρίου	41	59	-30,51
Δημοτική Κοινότητα Πλατανίων	51	81	-37,04
Δημοτική Κοινότητα Πλατάνου	170	223	-23,77
ΔΗΜΟΣ ΑΝΩΓΕΙΩΝ	801	755	6,09
ΔΗΜΟΤΙΚΗ ΕΝΟΤΗΤΑ ΑΝΩΓΕΙΩΝ	801	755	6,09
Ψευδοδημοτική Κοινότητα Ανωγείων	801	755	6,09
ΔΗΜΟΣ ΜΥΛΟΠΟΤΑΜΟΥ	4.776	5.575	-14,33
ΔΗΜΟΤΙΚΗ ΕΝΟΤΗΤΑ ΓΕΡΟΠΟΤΑΜΟΥ	2.704	2.992	-9,63
Δημοτική Κοινότητα Περάματος	636	662	-3,93
Δημοτική Κοινότητα Αγγελιανών	261	260	0,38
Δημοτική Κοινότητα Αγίου Μάμαντος	132	209	-36,84
Δημοτική Κοινότητα Αλφάς	125	120	4,17
Δημοτική Κοινότητα Αχλαδέ	58	64	-9,38
Δημοτική Κοινότητα Καλανδαρές	7	7	0,00
Δημοτική Κοινότητα Μαργαριτών	169	179	-5,59
Δημοτική Κοινότητα Μελιδονίου	400	236	69,49
Δημοτική Κοινότητα Μελισσουραγιάς	13	13	0,00
Δημοτική Κοινότητα Ορθέ	36	41	-12,20
Δημοτική Κοινότητα Πανόρμου	262	572	-54,20
Δημοτική Κοινότητα Πασαλιτών	14	24	-41,67
Δημοτική Κοινότητα Ρουμελής	153	148	3,38
Δημοτική Κοινότητα Σισών	238	217	9,68
Δημοτική Κοινότητα Σκεπαστής	83	77	7,79
Δημοτική Κοινότητα Χουμερίου	117	163	-28,22

ΔΗΜΟΣ/ΔΗΜΟΤΙΚΗ ΕΝΟΤΗΤΑ / ΚΟΙΝΟΤΗΤΑ	ΑΠΑΣΧΟΛΟΥΜΕΝΟΙ 2011	ΑΠΑΣΧΟΛΟΥΜΕΝΟΙ 2001	ΜΕΤΑΒΟΛΗ 2001-2011
ΔΗΜΟΤΙΚΗ ΕΝΟΤΗΤΑ ΖΩΝΙΑΝΩΝ	364	387	-5,94
Δημοτική Κοινότητα Ζωνιανών	364	387	-5,94
ΔΗΜΟΤΙΚΗ ΕΝΟΤΗΤΑ ΚΟΥΛΟΥΚΩΝΑ	1.708	2.196	-22,22
Δημοτική Κοινότητα Γαράζου	81	176	-53,98
Δημοτική Κοινότητα Αγιάς	74	111	-33,33
Δημοτική Κοινότητα Αγ. Ιωάννου	27	17	58,82
Δημοτική Κοινότητα Αϊμονα	49	77	-36,36
Δημοτική Κοινότητα Αλοΐδων	100	90	11,11
Δημοτική Κοινότητα Αξού	120	200	-40,00
Δημοτική Κοινότητα Απλαδιανών	107	117	-8,55
Δημοτική Κοινότητα Βενίου	89	126	-29,37
Δημοτική Κοινότητα Δαμαβόλου	64	89	-28,09
Δημοτική Κοινότητα Δοξαρού	110	99	11,11
Δημοτική Κοινότητα Επισκοπής	102	121	-15,70
Δημοτική Κοινότητα Θεοδώρας	6	14	-57,14
Δημοτική Κοινότητα Καλύβου	129	159	-18,87
Δημοτική Κοινότητα Κρυονερίου	21	49	-57,14
Δημοτική Κοινότητα Λιβαδίων	608	666	-8,71
Δημοτική Κοινότητα Χώνου	21	85	-75,29
ΔΗΜΟΣ ΑΠΟΚΟΡΩΝΟΥ	425	533	-20,26
ΔΗΜΟΤΙΚΗ ΕΝΟΤΗΤΑ ΑΡΜΕΝΩΝ	58	64	-9,38
Δημοτική Κοινότητα Καρών Αποκορώνου	12	10	20,00
Δημοτική Κοινότητα Ραμνής	46	54	-14,81
ΔΗΜΟΤΙΚΗ ΕΝΟΤΗΤΑ ΚΡΥΟΝΕΡΙΔΑΣ	183	227	-19,38
Δημοτική Κοινότητα Βαφέ	85	78	8,97
Δημοτική Κοινότητα Εμπροσνέρου	98	149	-34,23
ΔΗΜΟΤΙΚΗ ΕΝΟΤΗΤΑ ΦΡΕ	184	242	-23,97
Δημοτική Κοινότητα Φρε	87	98	-11,22
Δημοτική Κοινότητα Μελιδονίου	25	31	-19,35
Δημοτική Κοινότητα Πεμονίων	29	52	-44,23
Δημοτική Κοινότητα Τζιτζιφέ	43	61	-29,51
ΔΗΜΟΣ ΧΑΝΙΩΝ	20.455	22.091	-7,41
ΔΗΜΟΤΙΚΗ ΕΝΟΤΗΤΑ ΧΑΝΙΩΝ	20.359	21.860	-6,87
Δημοτική Κοινότητα Χανίων	20.359	21.860	-6,87
ΔΗΜΟΤΙΚΗ ΕΝΟΤΗΤΑ ΘΕΡΙΣΟΥ	40	61	-34,43
Δημοτική Κοινότητα Θερίσου	40	61	-34,43



ΔΗΜΟΣ/ΔΗΜΟΤΙΚΗ ΕΝΟΤΗΤΑ / ΚΟΙΝΟΤΗΤΑ	ΑΠΑΣΧΟΛΟΥΜΕΝΟΙ 2011	ΑΠΑΣΧΟΛΟΥΜΕΝΟΙ 2001	ΜΕΤΑΒΟΛΗ 2001-2011
ΔΗΜΟΤΙΚΗ ΕΝΟΤΗΤΑ ΚΕΡΑΜΙΩΝ	56	170	-67,06
Δημοτική Κοινότητα Δρακόνας	23	86	-73,26
Δημοτική Κοινότητα Κάμπων	30	60	-50,00
Δημοτική Κοινότητα Πλατυβόλας	3	24	-87,50
ΔΗΜΟΣ ΚΑΝΤΑΝΟΥ - ΣΕΛΙΝΟΥ	184	213	-13,62
ΔΗΜΟΤΙΚΗ ΕΝΟΤΗΤΑ ΑΝΑΤΟΛΙΚΟΥ ΣΕΛΙΝΟΥ	184	213	-13,62
Δημοτική Κοινότητα Επανωχωρίου	80	131	-38,93
Δημοτική Κοινότητα Σούγιας	104	82	26,83
ΔΗΜΟΣ ΠΛΑΤΑΝΙΑ	254	488	-47,95
ΔΗΜΟΤΙΚΗ ΕΝΟΤΗΤΑ ΜΟΥΣΟΥΡΩΝ	254	488	-47,95
Δημοτική Κοινότητα Καράνου	20	73	-72,60
Δημοτική Κοινότητα Λάκκων	57	115	-50,43
Δημοτική Κοινότητα Μεσκλών	104	182	-42,86
Δημοτική Κοινότητα Ορθουνίου	26	53	-50,94
Δημοτική Κοινότητα Πρασέ	47	65	-27,69
ΔΗΜΟΣ ΣΦΑΚΙΩΝ	426	651	-34,56
ΔΗΜΟΤΙΚΗ ΕΝΟΤΗΤΑ ΣΦΑΚΙΩΝ	426	651	-34,56
Δημοτική Κοινότητα Χώρας Σφακίων	114	164	-30,49
Δημοτική Κοινότητα Αγίας Ρουμέλης	21	48	-56,25
Δημοτική Κοινότητα Αγίου Ιωάννου	13	24	-45,83
Δημοτική Κοινότητα Ανωπόλεως	115	218	-47,25
Δημοτική Κοινότητα Ασκύφου	132	168	-21,43
Δημοτική Κοινότητα Ίμπρου	31	29	6,90
ΣΥΝΟΛΟ ΠΕΡΙΟΧΗΣ ΠΑΡΕΜΒΑΣΗΣ	101.225	110.935	-8,75
ΠΕΡΙΦΕΡΕΙΑ ΚΡΗΤΗΣ	225.718	231.333	-2,43



**ΠΙΝΑΚΑΣ 7: ΠΟΣΟΣΤΙΑΙΑ ΚΑΤΑΝΟΜΗ ΑΠΑΣΧΟΛΗΣΗΣ ΑΝΑ
ΠΑΡΑΓΩΓΙΚΟ ΤΟΜΕΑ, 2011**

ΔΗΜΟΣ/ΔΗΜΟΤΙΚΗ ΕΝΟΤΗΤΑ/ΚΟΙΝΟΤΗΤΑ	Α ΓΕΝΗΣ	Β ΓΕΝΗΣ	Γ ΓΕΝΗΣ
ΔΗΜΟΣ ΣΗΤΕΙΑΣ			
ΔΗΜΟΤΙΚΗ ΕΝΟΤΗΤΑ ΣΗΤΕΙΑΣ	29,17	14,69	56,14
Δημοτική Κοινότητα Σητείας	11,90	17,00	71,10
Δημοτική Κοινότητα Αγίου Γεωργίου	8,10	2,70	89,20
Δημοτική Κοινότητα Αχλαδίων	36,60	21,10	42,30
Δημοτική Κοινότητα Έξω Μουλιανών	26,80	17,00	56,20
Δημοτική Κοινότητα Κατσιδωνίου	50,00	4,50	45,50
Δημοτική Κοινότητα Κρυών	44,40	16,60	39,00
Δημοτική Κοινότητα Λάστρου	27,90	9,30	62,80
Δημοτική Κοινότητα Μαρωνίας	34,80	0,00	65,20
Δημοτική Κοινότητα Μέσα Μουλιανών	36,50	11,00	52,50
Δημοτική Κοινότητα Μυρσίνης	42,50	15,00	42,50
Δημοτική Κοινότητα Πισκοκεφάλου	17,40	22,60	60,00
Δημοτική Κοινότητα Πραισού	25,00	25,00	50,00
Δημοτική Κοινότητα Ρούσσας Εκκλησίας	20,40	10,80	68,80
Δημοτική Κοινότητα Σκοπής	46,30	18,30	35,40
Δημοτική Κοινότητα Σταυρωμένου	39,00	21,90	39,10
Δημοτική Κοινότητα Σφάκας	19,00	23,80	57,20
Δημοτική Κοινότητα Τουρλωτής	17,50	16,70	65,80
Δημοτική Κοινότητα Χαμεζίου	20,90	11,20	67,90
ΔΗΜΟΤΙΚΗ ΕΝΟΤΗΤΑ ΑΝΑΛΗΨΗΣ	40,13	10,08	49,80
Δημοτική Κοινότητα Λιθινών	36,90	14,70	48,40
Δημοτική Κοινότητα Περιβολακίων	48,70	2,40	48,90
Δημοτική Κοινότητα Πεύκων	30,30	10,70	59,00
Δημοτική Κοινότητα Χρυσοπηγής	44,60	12,50	42,90
ΔΗΜΟΤΙΚΗ ΕΝΟΤΗΤΑ ΙΤΑΝΟΥ	38,80	13,40	47,80
Δημοτική Κοινότητα Παλαικάστρου	25,50	12,40	62,10
Δημοτική Κοινότητα Ζάκρου	52,10	11,20	36,70
Δημοτική Κοινότητα Καρυδίου	38,80	16,60	44,60
ΔΗΜΟΤΙΚΗ ΕΝΟΤΗΤΑ ΛΕΥΚΗΣ	44,18	30,65	25,17
Δημοτική Κοινότητα Ζίρου	40,00	17,30	42,70
Δημοτική Κοινότητα Αγίας Τριάδος	25,00	75,00	0,00
Δημοτική Κοινότητα Απιδίων	61,70	12,00	26,30
Δημοτική Κοινότητα Αρμένων	61,00	19,00	20,00
Δημοτική Κοινότητα Παππαγιαννάδων	63,20	13,70	23,10



ΔΗΜΟΣ/ΔΗΜΟΤΙΚΗ ΕΝΟΤΗΤΑ/ΚΟΙΝΟΤΗΤΑ	Α ΓΕΝΗΣ	Β ΓΕΝΗΣ	Γ ΓΕΝΗΣ
Δημοτική Κοινότητα Χανδρά	14,20	46,90	38,90
ΔΗΜΟΣ ΦΑΙΣΤΟΥ			
ΔΗΜΟΤΙΚΗ ΕΝΟΤΗΤΑ ΖΑΡΟΥ	54,93	15,30	29,77
Δημοτική Κοινότητα Ζαρού	38,50	14,60	46,90
Δημοτική Κοινότητα Βοριζίων	73,70	13,50	12,80
Δημοτική Κοινότητα Μορονίου	52,60	17,80	29,60
ΔΗΜΟΤΙΚΗ ΕΝΟΤΗΤΑ ΤΥΜΠΑΚΙΟΥ	49,80	8,75	41,45
Δημοτική Κοινότητα Καμαρών	84,70	5,80	9,50
Δημοτική Κοινότητα Καμηλαρίου	14,90	11,70	73,40
ΔΗΜΟΤΙΚΗ ΕΝΟΤΗΤΑ ΜΟΙΡΩΝ	64,60	9,20	26,20
Δημοτική Κοινότητα Αντισκαρίου	82,80	2,40	14,80
Δημοτική Κοινότητα Πηγαϊδακίων	65,90	8,20	25,90
Δημοτική Κοινότητα Ρουφά	44,80	17,20	38,00
ΔΗΜΟΣ ΜΑΛΕΒΙΖΙΟΥ			
ΔΗΜΟΤΙΚΗ ΕΝΟΤΗΤΑ ΚΡΟΥΣΩΝΑ	35,40	19,60	45,00
Δημοτική Κοινότητα Κρουσώνος	32,70	24,80	42,50
Δημοτική Κοινότητα Κορφών	46,80	7,50	45,70
Δημοτική Κοινότητα Λουτρακίου	6,90	37,20	55,90
Δημοτική Κοινότητα Σάρχου	55,20	8,90	35,90
ΔΗΜΟΤΙΚΗ ΕΝΟΤΗΤΑ ΤΥΛΙΣΟΥ	31,62	13,37	55,01
Δημοτική Κοινότητα Τυλίσου	17,20	15,60	67,20
Δημοτική Κοινότητα Αηδονοχωρίου	39,30	15,10	45,60
Δημοτική Κοινότητα Αστυρακίου	39,20	9,60	51,20
Δημοτική Κοινότητα Γωνιών	39,70	13,60	46,70
Δημοτική Κοινότητα Δαμάστας	27,90	14,04	58,06
Δημοτική Κοινότητα Καμαρίου	52,60	5,20	42,20
Δημοτική Κοινότητα Καμαριώτου	38,40	0,00	61,60
Δημοτική Κοινότητα Κεραμουτσίου	17,70	16,60	65,70
Δημοτική Κοινότητα Μαράθου	22,00	22,00	56,00
Δημοτική Κοινότητα Μονής	22,20	22,00	55,80
ΔΗΜΟΤΙΚΗ ΕΝΟΤΗΤΑ ΓΑΖΙΟΥ	21,65	16,80	61,55
Δημοτική Κοινότητα Ροδιάς	5,70	20,30	74,00
Δημοτική Κοινότητα Φόδελε	37,60	13,30	49,10
ΔΗΜΟΣ ΗΡΑΚΛΕΙΟΥ			
ΔΗΜΟΤΙΚΗ ΕΝΟΤΗΤΑ ΗΡΑΚΛΕΙΟΥ	2,60	17,50	79,90



ΔΗΜΟΣ/ΔΗΜΟΤΙΚΗ ΕΝΟΤΗΤΑ/ΚΟΙΝΟΤΗΤΑ	Α ΓΕΝΗΣ	Β ΓΕΝΗΣ	Γ ΓΕΝΗΣ
Δημοτική Κοινότητα 4ου Διαμερίσματος Δήμου Ηρακλείου	2,60	17,50	79,90
ΔΗΜΟΤΙΚΗ ΕΝΟΤΗΤΑ ΓΟΡΓΟΛΑΪΝΗ	35,77	17,20	47,03
Δημοτική Κοινότητα Άνω Ασίων	43,80	9,20	47,00
Δημοτική Κοινότητα Κάτω Ασίων	34,20	24,20	41,60
Δημοτική Κοινότητα Πυργούς	29,30	18,20	52,50
ΔΗΜΟΣ ΑΡΧΑΝΩΝ - ΑΣΤΕΡΟΥΣΙΩΝ			
ΔΗΜΟΤΙΚΗ ΕΝΟΤΗΤΑ ΑΡΧΑΝΩΝ	22,00	16,00	62,00
Δημοτική Κοινότητα Αρχανών	22,00	16,00	62,00
ΔΗΜΟΤΙΚΗ ΕΝΟΤΗΤΑ ΑΣΤΕΡΟΥΣΙΩΝ	43,47	14,40	42,13
Δημοτική Κοινότητα Πύργου	36,70	15,80	47,50
Δημοτική Κοινότητα Αχεντριά	27,10	10,00	62,90
Δημοτική Κοινότητα Εθιάς	61,10	10,40	28,50
Δημοτική Κοινότητα Μεσοχωρίου	52,10	13,40	34,50
Δημοτική Κοινότητα Παρανύμφων	30,00	25,00	45,00
Δημοτική Κοινότητα Χάρακος	53,80	11,80	34,40
ΔΗΜΟΣ ΓΟΡΤΥΝΑΣ			
ΔΗΜΟΤΙΚΗ ΕΝΟΤΗΤΑ ΓΟΡΤΥΝΑΣ	57,08	10,33	32,60
Δημοτική Κοινότητα Βαγιονιάς	56,20	10,30	33,50
Δημοτική Κοινότητα Βασιλικής	55,20	7,40	37,40
Δημοτική Κοινότητα Μιαμούς	51,60	6,70	41,70
Δημοτική Κοινότητα Αγίου Κυρίλλου	81,50	20,60	-2,10
Δημοτική Κοινότητα Απεσωκαρίου	43,50	10,20	46,30
Δημοτική Κοινότητα Βασιλικών Ανωγείων	53,80	14,40	31,80
Δημοτική Κοινότητα Πλατάνου	60,00	8,20	31,80
Δημοτική Κοινότητα Πλώρας	54,80	4,80	40,40
ΔΗΜΟΤΙΚΗ ΕΝΟΤΗΤΑ ΚΟΦΙΝΑ	64,23	8,90	26,87
Δημοτική Κοινότητα Διονυσίου	73,50	9,10	17,40
Δημοτική Κοινότητα Σταβίων	55,30	10,70	34,00
Δημοτική Κοινότητα Στερνών	63,90	6,90	29,20
ΔΗΜΟΤΙΚΗ ΕΝΟΤΗΤΑ ΑΓΙΑΣ ΒΑΡΒΑΡΑΣ	41,55	17,20	41,25
Δημοτική Κοινότητα Αγίας Βαρβάρας	28,20	24,60	47,20
Δημοτική Κοινότητα Πρινιά	54,90	9,80	35,30
ΔΗΜΟΤΙΚΗ ΕΝΟΤΗΤΑ ΡΟΥΒΑ	34,70	22,90	42,40
Δημοτική Κοινότητα Γέργερης	35,70	25,20	39,10
Δημοτική Κοινότητα Νυβρίτου	37,20	13,90	48,90



ΔΗΜΟΣ/ΔΗΜΟΤΙΚΗ ΕΝΟΤΗΤΑ/ΚΟΙΝΟΤΗΤΑ	Α ΓΕΝΗΣ	Β ΓΕΝΗΣ	Γ ΓΕΝΗΣ
Δημοτική Κοινότητα Πανασού	31,20	29,60	39,20
ΔΗΜΟΣ ΒΙΑΝΝΟΥ			
ΔΗΜΟΤΙΚΗ ΕΝΟΤΗΤΑ ΒΙΑΝΝΟΥ	51,40	11,50	37,10
Δημοτική Κοινότητα Χόνδρου	51,40	11,50	37,10
ΔΗΜΟΣ ΜΙΝΩΑ ΠΕΔΙΑΔΑΣ			
ΔΗΜΟΤΙΚΗ ΕΝΟΤΗΤΑ ΑΡΚΑΛΟΧΩΡΙΟΥ	50,93	14,07	35,00
Δημοτική Κοινότητα Δεματίου	65,20	13,60	21,20
Δημοτική Κοινότητα Καστελλιανών	56,20	12,50	31,30
Δημοτική Κοινότητα Σκινιά	31,40	16,10	52,50
ΔΗΜΟΣ ΧΕΡΣΟΝΗΣΟΥ			
ΔΗΜΟΤΙΚΗ ΕΝΟΤΗΤΑ ΜΑΛΙΩΝ	6,70	10,20	83,10
Δημοτική Κοινότητα Μαλίων	6,70	10,20	83,10
ΔΗΜΟΣ ΡΕΘΥΜΝΗΣ			
ΔΗΜΟΤΙΚΗ ΕΝΟΤΗΤΑ ΑΡΚΑΔΙΟΥ	32,56	14,96	52,49
Δημοτική Κοινότητα Αμνάτου	27,60	9,20	63,20
Δημοτική Κοινότητα Αρχαίας Ελεύθερνας	32,30	20,50	47,20
Δημοτική Κοινότητα Ελευθέρνης	40,20	14,90	44,90
Δημοτική Κοινότητα Κυριάνας	28,90	14,90	56,20
Δημοτική Κοινότητα Σκουλουφίων	35,70	18,50	45,80
Δημοτική Κοινότητα Χαρκίων	39,20	10,70	50,10
Δημοτική Κοινότητα Πρίνου	24,00	16,00	60,00
ΔΗΜΟΣ ΑΜΑΡΙΟΥ			
ΔΗΜΟΤΙΚΗ ΕΝΟΤΗΤΑ ΣΙΒΡΙΤΟΥ	30,60	13,14	56,26
Δημοτική Κοινότητα Αποστόλων	22,40	15,30	62,30
Δημοτική Κοινότητα Αμαρίου	28,20	7,60	64,20
Δημοτική Κοινότητα Άνω Μέρους	54,30	8,70	37,00
Δημοτική Κοινότητα Βισταγής	39,10	13,50	47,40
Δημοτική Κοινότητα Βρυσών	39,10	21,70	39,20
Δημοτική Κοινότητα Βωλεώνων	36,80	18,40	44,80
Δημοτική Κοινότητα Γερακαρίου	48,60	7,80	43,60
Δημοτική Κοινότητα Ελενών	24,20	3,00	72,80
Δημοτική Κοινότητα Θρόνου	20,60	13,70	65,70
Δημοτική Κοινότητα Καλογέρου	25,80	22,50	51,70
Δημοτική Κοινότητα Μέρωνα	17,60	15,10	67,30
Δημοτική Κοινότητα Μοναστηρακίου	21,00	15,70	63,30
Δημοτική Κοινότητα Παντανάσσης	36,00	12,00	52,00



ΔΗΜΟΣ/ΔΗΜΟΤΙΚΗ ΕΝΟΤΗΤΑ/ΚΟΙΝΟΤΗΤΑ	Α ΓΕΝΗΣ	Β ΓΕΝΗΣ	Γ ΓΕΝΗΣ
Δημοτική Κοινότητα Πατσού	14,70	9,00	76,30
ΔΗΜΟΤΙΚΗ ΕΝΟΤΗΤΑ ΚΟΥΡΗΤΩΝ	35,18	14,57	50,25
Δημοτική Κοινότητα Φουρφουρά	40,60	11,20	48,20
Δημοτική Κοινότητα Αγίας Παρασκευής	9,00	18,10	72,90
Δημοτική Κοινότητα Αγ. Ιωάννου Αμαρίου	35,70	7,10	57,20
Δημοτική Κοινότητα Αποδούλου	27,70	13,40	58,90
Δημοτική Κοινότητα Βιζαρίου	25,70	8,50	65,80
Δημοτική Κοινότητα Κουρουτών	25,80	12,00	62,20
Δημοτική Κοινότητα Λαμπιωτών	7,60	46,10	46,30
Δημοτική Κοινότητα Λοχριάς	61,90	9,50	28,60
Δημοτική Κοινότητα Νιθαύρεως	37,20	24,40	38,40
Δημοτική Κοινότητα Πετροχωρίου	39,10	8,60	52,30
Δημοτική Κοινότητα Πλατανίων	52,90	7,80	39,30
Δημοτική Κοινότητα Πλατάνου	59,00	8,10	32,90
ΔΗΜΟΣ ΑΝΩΓΕΙΩΝ			
ΔΗΜΟΤΙΚΗ ΕΝΟΤΗΤΑ ΑΝΩΓΕΙΩΝ	37,30	11,40	51,30
Ψευδοδημοτική Κοινότητα Ανωγείων	37,30	11,40	51,30
ΔΗΜΟΣ ΜΥΛΟΠΟΤΑΜΟΥ			
ΔΗΜΟΤΙΚΗ ΕΝΟΤΗΤΑ ΓΕΡΟΠΟΤΑΜΟΥ	30,92	16,25	52,83
Δημοτική Κοινότητα Περάματος	20,00	14,80	65,20
Δημοτική Κοινότητα Αγγελιανών	33,20	14,60	52,20
Δημοτική Κοινότητα Αγίου Μάμαντος	59,20	5,10	35,70
Δημοτική Κοινότητα Αλφάς	15,50	26,60	57,90
Δημοτική Κοινότητα Αχλαδέ	42,80	10,00	47,20
Δημοτική Κοινότητα Καλανδαρές	28,50	0,00	71,50
Δημοτική Κοινότητα Μαργαριτών	25,10	27,30	47,60
Δημοτική Κοινότητα Μελιδονίου	20,40	17,20	62,40
Δημοτική Κοινότητα Μελισσουργακίου	61,50	15,30	23,20
Δημοτική Κοινότητα Ορθέ	25,60	23,00	51,40
Δημοτική Κοινότητα Πανόρμου	14,70	15,00	70,30
Δημοτική Κοινότητα Πασαλιτών	20,00	20,00	60,00
Δημοτική Κοινότητα Ρουμελής	25,90	18,30	55,80
Δημοτική Κοινότητα Σισών	32,50	15,80	51,70
Δημοτική Κοινότητα Σκεπαστής	39,00	20,00	41,00
Δημοτική Κοινότητα Χουμερίου	30,80	17,00	52,20
ΔΗΜΟΤΙΚΗ ΕΝΟΤΗΤΑ ΖΩΝΙΑΝΩΝ	68,90	5,80	25,30



ΔΗΜΟΣ/ΔΗΜΟΤΙΚΗ ΕΝΟΤΗΤΑ/ΚΟΙΝΟΤΗΤΑ	Α ΓΕΝΗΣ	Β ΓΕΝΗΣ	Γ ΓΕΝΗΣ
Δημοτική Κοινότητα Ζωνιανών	68,90	5,80	25,30
ΔΗΜΟΤΙΚΗ ΕΝΟΤΗΤΑ ΚΟΥΛΟΥΚΩΝΑ	45,83	11,93	42,24
Δημοτική Κοινότητα Γαράζου	23,40	13,80	62,80
Δημοτική Κοινότητα Αγιάς	37,00	11,10	51,90
Δημοτική Κοινότητα Αγ. Ιωάννου	57,10	3,50	39,40
Δημοτική Κοινότητα Αΐμονα	26,70	21,40	51,90
Δημοτική Κοινότητα Αλοίδων	35,60	16,80	47,60
Δημοτική Κοινότητα Αξού	29,40	15,50	55,10
Δημοτική Κοινότητα Απλαδιανών	58,30	3,70	38,00
Δημοτική Κοινότητα Βενίου	55,40	4,30	40,30
Δημοτική Κοινότητα Δαμαβόλου	40,60	18,70	40,70
Δημοτική Κοινότητα Δοξαρού	41,40	18,90	39,70
Δημοτική Κοινότητα Επισκοπής	31,80	8,10	60,10
Δημοτική Κοινότητα Θεοδώρας	57,10	14,20	28,70
Δημοτική Κοινότητα Καλύβου	67,10	3,70	29,20
Δημοτική Κοινότητα Κρυονερίου	52,10	21,70	26,20
Δημοτική Κοινότητα Λιβαδίων	74,80	1,90	23,30
Δημοτική Κοινότητα Χώνου	45,40	13,60	41,00
ΔΗΜΟΣ ΑΠΟΚΟΡΩΝΟΥ			
ΔΗΜΟΤΙΚΗ ΕΝΟΤΗΤΑ ΑΡΜΕΝΩΝ	39,25	18,35	42,40
Δημοτική Κοινότητα Καρών Αποκορώνου	28,50	21,40	50,10
Δημοτική Κοινότητα Ραμνής	50,00	15,30	34,70
ΔΗΜΟΤΙΚΗ ΕΝΟΤΗΤΑ ΚΡΥΟΝΕΡΙΔΑΣ	37,40	13,75	48,85
Δημοτική Κοινότητα Βαφέ	23,30	14,40	62,30
Δημοτική Κοινότητα Εμπροσνέρου	51,50	13,10	35,40
ΔΗΜΟΤΙΚΗ ΕΝΟΤΗΤΑ ΦΡΕ	39,33	16,50	44,18
Δημοτική Κοινότητα Φρε	34,40	14,40	51,20
Δημοτική Κοινότητα Μελιδονίου	56,00	12,00	32,00
Δημοτική Κοινότητα Πεμονίων	28,90	23,60	47,50
Δημοτική Κοινότητα Τζίτζιφέ	38,00	16,00	46,00
ΔΗΜΟΣ ΧΑΝΙΩΝ			
ΔΗΜΟΤΙΚΗ ΕΝΟΤΗΤΑ ΧΑΝΙΩΝ	2,70	17,40	79,90
Δημοτική Κοινότητα Χανίων	2,70	17,40	79,90
ΔΗΜΟΤΙΚΗ ΕΝΟΤΗΤΑ ΘΕΡΙΣΟΥ	48,70	14,60	36,70
Δημοτική Κοινότητα Θερίσου	48,70	14,60	36,70
ΔΗΜΟΤΙΚΗ ΕΝΟΤΗΤΑ ΚΕΡΑΜΙΩΝ	50,03	5,00	44,97

ΔΗΜΟΣ/ΔΗΜΟΤΙΚΗ ΕΝΟΤΗΤΑ/ΚΟΙΝΟΤΗΤΑ	Α ΓΕΝΗΣ	Β ΓΕΝΗΣ	Γ ΓΕΝΗΣ
Δημοτική Κοινότητα Δρακόνας	65,20	8,60	26,20
Δημοτική Κοινότητα Κάμπων	51,60	6,40	42,00
Δημοτική Κοινότητα Πλατυβόλας	33,30	0,00	66,70
ΔΗΜΟΣ ΚΑΝΤΑΝΟΥ - ΣΕΛΙΝΟΥ			
ΔΗΜΟΤΙΚΗ ΕΝΟΤΗΤΑ ΑΝΑΤΟΛΙΚΟΥ ΣΕΛΙΝΟΥ	33,85	14,20	51,95
Δημοτική Κοινότητα Επανωχωρίου	28,70	27,50	43,80
Δημοτική Κοινότητα Σούγιας	39,00	0,90	60,10
ΔΗΜΟΣ ΠΛΑΤΑΝΙΑ			
ΔΗΜΟΤΙΚΗ ΕΝΟΤΗΤΑ ΜΟΥΣΟΥΡΩΝ	54,24	6,66	39,10
Δημοτική Κοινότητα Καράνου	45,00	5,00	50,00
Δημοτική Κοινότητα Λάκκων	45,10	9,60	45,30
Δημοτική Κοινότητα Μεσκλών	66,30	7,20	26,50
Δημοτική Κοινότητα Ορθουνίου	41,90	3,20	54,90
Δημοτική Κοινότητα Πρασέ	72,90	8,30	18,80
ΔΗΜΟΣ ΣΦΑΚΙΩΝ			
ΔΗΜΟΤΙΚΗ ΕΝΟΤΗΤΑ ΣΦΑΚΙΩΝ	57,97	5,85	36,18
Δημοτική Κοινότητα Χώρας Σφακίων	39,40	6,10	54,50
Δημοτική Κοινότητα Αγίας Ρουμέλης	65,20	0,00	34,80
Δημοτική Κοινότητα Αγίου Ιωάννου	53,80	15,30	30,90
Δημοτική Κοινότητα Ανωπόλεως	62,10	0,80	37,10
Δημοτική Κοινότητα Ασκύφου	58,60	6,70	34,70
Δημοτική Κοινότητα Ίμπτρου	68,70	6,20	25,10
ΣΥΝΟΛΟ ΠΕΡΙΟΧΗΣ ΠΑΡΕΜΒΑΣΗΣ	39,61	13,85	46,54
ΠΕΡΙΦΕΡΕΙΑ ΚΡΗΤΗΣ	13,80	16,10	70,10





Με τη συγχρηματοδότηση
της Ευρωπαϊκής Ένωσης



ΕΤΑΜ α.ε.
εταιρεία συμβούλων

**ΠΙΝΑΚΑΣ 8: ΠΟΣΟΣΤΙΑΙΑ ΚΑΤΑΝΟΜΗ ΑΠΑΣΧΟΛΗΣΗΣ ΣΕ ΣΥΓΚΕΚΡΙΜΕΝΟΥΣ
ΚΛΑΔΟΥΣ ΟΙΚΟΝΟΜΙΑΣ -2011**

ΔΗΜΟΣ/ΔΗΜΟΤΙΚΗ ΕΝΟΤΗΤΑ/ΚΟΙΝΟΤΗΤΑ	ΦΥΤΙΚΗ -ΖΩΙΚΗ ΠΑΡΑΓΩΓΗ, ΘΥΡΑ ΚΑΙ ΣΥΝΑΦΕΙΣ ΔΡΑΣΤΗΡΙΟΤΗΤΕΣ	ΚΑΤΑΛΥΜΑΤΑ	ΕΣΤΙΑΣΗ	ΔΗΜΙΟΥΡΓΙΚΕΣ ΔΡΑΣΤΗΡΙΟΤΗΤΕΣ, ΤΕΧΝΕΣ ΚΑΙ ΔΙΑΣΚΕΔΑΣΗ	ΑΘΛΗΤΙΚΕΣ ΔΡΑΣΤΗΡΙΟΤΗΤΕΣ & ΔΡΑΣΤΗΡΙΟΤΗΤΕΣ ΔΙΑΣΚΕΔΑΣΗΣ ΚΑΙ ΨΥΧΑΓΩΓΙΑΣ
ΔΗΜΟΣ ΣΗΤΕΙΑΣ					
ΔΗΜΟΤΙΚΗ ΕΝΟΤΗΤΑ ΣΗΤΕΙΑΣ	28,49	6,67	6,63	0,38	0,02
Δημοτική Κοινότητα Σητείας	11,20	4,00	6,70	0,10	0,30
Δημοτική Κοινότητα Αγίου Γεωργίου	8,10	8,00	0,00	0,00	0,00
Δημοτική Κοινότητα Αχλαδίων	35,20	4,20	4,20	0,00	0,00
Δημοτική Κοινότητα Έξω Μουλιανών	26,80	21,90	0,00	0,00	0,00
Δημοτική Κοινότητα Κατσιδωνίου	50,00	0,00	0,00	4,50	0,00
Δημοτική Κοινότητα Κρυών	44,40	0,00	5,50	0,00	0,00
Δημοτική Κοινότητα Λάστρου	25,50	6,90	11,60	0,00	0,00
Δημοτική Κοινότητα Μαρωνίας	34,80	4,60	6,90	2,30	0,00
Δημοτική Κοινότητα Μέσα Μουλιανών	34,90	0,00	4,70	0,00	0,00
Δημοτική Κοινότητα Μυρσίνης	42,50	7,50	12,50	0,00	0,00
Δημοτική Κοινότητα Πισκοκεφάλου	16,30	4,40	8,90	0,00	0,00
Δημοτική Κοινότητα Πραισού	25,00	0,00	0,00	0,00	0,00
Δημοτική Κοινότητα Ρούσσας Εκκλησίας	18,00	1,20	10,80	0,00	0,00
Δημοτική Κοινότητα Σκοπής	45,30	1,00	2,30	0,00	0,00
Δημοτική Κοινότητα Σταυρωμένου	39,00	7,30	7,30	0,00	0,00
Δημοτική Κοινότητα Σφάκας	19,00	22,60	3,50	0,00	0,00
Δημοτική Κοινότητα Τουρλωτής	16,00	23,30	16,70	0,00	0,00
Δημοτική Κοινότητα Χαμεζίου	20,90	3,20	17,70	0,00	0,00
ΔΗΜΟΤΙΚΗ ΕΝΟΤΗΤΑ ΑΝΑΛΗΨΗΣ	39,95	13,35	8,53	0,00	0,00
Δημοτική Κοινότητα Λιθινών	36,90	15,40	8,00	0,00	0,00
Δημοτική Κοινότητα Περιβολακίων	48,70	21,90	9,70	0,00	0,00
Δημοτική Κοινότητα Πεύκων	29,60	14,40	11,10	0,00	0,00
Δημοτική Κοινότητα Χρυσοπηγής	44,60	1,70	5,30	0,00	0,00
ΔΗΜΟΤΙΚΗ ΕΝΟΤΗΤΑ ΙΤΑΝΟΥ	47,23	6,27	13,90	0,00	0,07
Δημοτική Κοινότητα Παλαϊκάστρου	51,60	15,70	16,60	0,00	0,20
Δημοτική Κοινότητα Ζάκρου	51,30	3,10	14,00		0,00
Δημοτική Κοινότητα Καρυδίου	38,80	0,00	11,10	0,00	0,00
ΔΗΜΟΤΙΚΗ ΕΝΟΤΗΤΑ ΛΕΥΚΗΣ	44,18	4,33	2,82	0,40	0,10
Δημοτική Κοινότητα Ζίρου	40,00	6,00	5,30	0,60	0,00
Δημοτική Κοινότητα Αγίας Τριάδος	25,00	0,00	0,00	0,00	0,00
Δημοτική Κοινότητα Απιδίων	61,70	10,00	1,30	0,00	0,60
Δημοτική Κοινότητα Αρμένων	61,00	1,50	3,80	0,70	0,00
Δημοτική Κοινότητα Παππαγιαννάδων	63,20	4,50	4,50	1,10	0,00
Δημοτική Κοινότητα Χανδρά	14,20	4,00	2,00	0,00	0,00
ΔΗΜΟΣ ΦΑΙΣΤΟΥ					



ΔΗΜΟΣ/ΔΗΜΟΤΙΚΗ ΕΝΟΤΗΤΑ/ΚΟΙΝΟΤΗΤΑ	ΦΥΤΙΚΗ -ΖΩΙΚΗ ΠΑΡΑΓΩΓΗ, ΘΥΡΑ ΚΑΙ ΣΥΝΑΦΕΙΣ ΔΡΑΣΤΗΡΙΟΤΗΤΕΣ	ΚΑΤΑΛΥΜΑΤΑ	ΕΣΤΙΑΣΗ	ΔΗΜΙΟΥΡΓΙΚΕΣ ΔΡΑΣΤΗΡΙΟΤΗΤΕΣ, ΤΕΧΝΕΣ ΚΑΙ ΔΙΑΣΚΕΔΑΣΗ	ΑΘΛΗΤΙΚΕΣ ΔΡΑΣΤΗΡΙΟΤΗΤΕΣ & ΔΡΑΣΤΗΡΙΟΤΗΤΕΣ ΔΙΑΣΚΕΔΑΣΗΣ ΚΑΙ ΨΥΧΑΓΩΓΙΑΣ
ΔΗΜΟΤΙΚΗ ΕΝΟΤΗΤΑ ΖΑΡΟΥ	54,93	1,23	2,97	0,03	0,03
Δημοτική Κοινότητα Ζαρού	38,50	1,80	4,90	0,10	0,10
Δημοτική Κοινότητα Βοριζίων	73,70	0,90	0,90	0,00	0,00
Δημοτική Κοινότητα Μορονίου	52,60	1,00	3,10	0,00	0,00
ΔΗΜΟΤΙΚΗ ΕΝΟΤΗΤΑ ΤΥΜΠΑΚΙΟΥ	49,80	6,65	10,80	0,00	0,25
Δημοτική Κοινότητα Καμαρών	84,70	0,00	3,50	0,00	0,00
Δημοτική Κοινότητα Καμηλαρίου	14,90	13,30	18,10	0,00	0,50
ΔΗΜΟΤΙΚΗ ΕΝΟΤΗΤΑ ΜΟΙΡΩΝ	64,13	0,10	5,30	0,10	0,10
Δημοτική Κοινότητα Αντισκαρίου	82,80	0,30	2,40	0,30	0,30
Δημοτική Κοινότητα Πηγαϊδακίων	64,80	0,00	3,20	0,00	0,00
Δημοτική Κοινότητα Ρουφά	44,80	0,00	10,30	0,00	0,00
ΔΗΜΟΣ ΜΑΛΕΒΙΖΙΟΥ					
ΔΗΜΟΤΙΚΗ ΕΝΟΤΗΤΑ ΚΡΟΥΣΩΝΑ	35,38	6,00	3,93	1,75	0,58
Δημοτική Κοινότητα Κρουσώνος	32,60	5,50	5,50	0,10	0,00
Δημοτική Κοινότητα Κορφών	46,80	2,50	5,00	0,00	0,00
Δημοτική Κοινότητα Λουτρακίου	6,90	11,60	2,30	6,90	2,30
Δημοτική Κοινότητα Σάρχου	55,20	4,40	2,90	0,00	0,00
ΔΗΜΟΤΙΚΗ ΕΝΟΤΗΤΑ ΤΥΛΙΣΟΥ	31,62	7,22	8,24	0,33	0,09
Δημοτική Κοινότητα Τυλίσου	17,20	6,70	4,70	0,30	0,00
Δημοτική Κοινότητα Αηδονοχωρίου	39,30	3,00	0,00	0,00	0,00
Δημοτική Κοινότητα Αστυρακίου	39,20	13,60	4,80	0,00	0,00
Δημοτική Κοινότητα Γωνιών	39,70	3,40	2,20	1,10	0,00
Δημοτική Κοινότητα Δαμάστας	27,90	8,10	4,50	0,90	0,90
Δημοτική Κοινότητα Καμαρίου	52,60	0,00	15,70	0,00	0,00
Δημοτική Κοινότητα Καμαριώτου	38,40	7,60	30,70	0,00	0,00
Δημοτική Κοινότητα Κεραμουτσίου	17,70	6,20	3,10	1,00	0,00
Δημοτική Κοινότητα Μαράθου	22,00	11,00	8,80	0,00	0,00
Δημοτική Κοινότητα Μονής	22,20	12,60	7,90	0,00	0,00
ΔΗΜΟΤΙΚΗ ΕΝΟΤΗΤΑ ΓΑΖΙΟΥ	21,35	11,10	9,30	0,25	0,70
Δημοτική Κοινότητα Ροδιάς	5,60	8,00	9,60	0,50	1,00
Δημοτική Κοινότητα Φόδελε	37,10	14,20	9,00	0,00	0,40
ΔΗΜΟΣ ΗΡΑΚΛΕΙΟΥ					
ΔΗΜΟΤΙΚΗ ΕΝΟΤΗΤΑ ΗΡΑΚΛΕΙΟΥ	2,40	2,40	2,40	2,40	2,40
Δημοτική Κοινότητα 4ου Διαμερίσματος Δήμου Ηρακλείου	2,40	6,60	5,80	0,40	0,40
ΔΗΜΟΤΙΚΗ ΕΝΟΤΗΤΑ ΓΟΡΓΟΛΑΪΝΗ	35,77	3,83	4,37	0,07	0,17
Δημοτική Κοινότητα Άνω Αστών	43,80	3,70	2,40	0,00	0,00
Δημοτική Κοινότητα Κάτω Αστών	34,20	4,70	4,40	0,20	0,50
Δημοτική Κοινότητα Πυργούς	29,30	3,10	6,30	0,00	0,00
ΔΗΜΟΣ ΑΡΧΑΝΩΝ - ΑΣΤΕΡΟΥΣΙΩΝ					

ΔΗΜΟΣ/ΔΗΜΟΤΙΚΗ ΕΝΟΤΗΤΑ/ΚΟΙΝΟΤΗΤΑ	ΦΥΤΙΚΗ -ΖΩΙΚΗ ΠΑΡΑΓΩΓΗ, ΘΥΡΑ ΚΑΙ ΣΥΝΑΦΕΙΣ ΔΡΑΣΤΗΡΙΟΤΗΤΕΣ	ΚΑΤΑΛΥΜΑΤΑ	ΕΣΤΙΑΣΗ	ΔΗΜΙΟΥΡΓΙΚΕΣ ΔΡΑΣΤΗΡΙΟΤΗΤΕΣ, ΤΕΧΝΕΣ ΚΑΙ ΔΙΑΣΚΕΔΑΣΗ	ΑΘΛΗΤΙΚΕΣ ΔΡΑΣΤΗΡΙΟΤΗΤΕΣ & ΔΡΑΣΤΗΡΙΟΤΗΤΕΣ ΔΙΑΣΚΕΔΑΣΗΣ ΚΑΙ ΨΥΧΑΓΩΓΙΑΣ
ΔΗΜΟΤΙΚΗ ΕΝΟΤΗΤΑ ΑΡΧΑΝΩΝ	22,00	4,60	5,00	0,30	0,06
Δημοτική Κοινότητα Αρχανών	22,00	4,60	5,00	0,30	0,06
ΔΗΜΟΤΙΚΗ ΕΝΟΤΗΤΑ ΑΣΤΕΡΟΥΣΙΩΝ	43,45	1,18	4,02	0,00	0,08
Δημοτική Κοινότητα Πύργου	36,70	0,60	4,80	0,00	0,00
Δημοτική Κοινότητα Αχεντριά	27,50	2,50	5,00	0,00	0,00
Δημοτική Κοινότητα Εθιάς	61,10	1,40	2,90	0,00	0,00
Δημοτική Κοινότητα Μεσοχωρίου	51,60	1,00	3,20	0,00	0,50
Δημοτική Κοινότητα Παρανύμφων	30,00	0,00	5,00	0,00	0,00
Δημοτική Κοινότητα Χάρακος	53,80	1,60	3,20	0,00	0,00
ΔΗΜΟΣ ΓΟΡΤΥΝΑΣ					
ΔΗΜΟΤΙΚΗ ΕΝΟΤΗΤΑ ΓΟΡΤΥΝΑΣ	56,26	1,70	4,55	0,14	0,09
Δημοτική Κοινότητα Βαγιονιάς	56,20	0,30	4,60	0,30	0,70
Δημοτική Κοινότητα Βασιλικής	53,70	1,40	1,40	0,00	0,00
Δημοτική Κοινότητα Μιαμούς	49,10	5,90	11,00	0,80	0,00
Δημοτική Κοινότητα Αγίου Κυρίλλου	81,50	0,00	0,00	0,00	0,00
Δημοτική Κοινότητα Απεσωκαρίου	41,00	2,50	7,60	0,00	0,00
Δημοτική Κοινότητα Βασιλικών Ανωγείων	53,80	1,90	1,90	0,00	0,00
Δημοτική Κοινότητα Πλατάνου	60,00	0,00	3,50	0,00	0,00
Δημοτική Κοινότητα Πλώρας	54,80	1,60	6,40	0,00	0,00
ΔΗΜΟΤΙΚΗ ΕΝΟΤΗΤΑ ΚΟΦΙΝΑ	64,23	1,33	1,53	0,00	0,00
Δημοτική Κοινότητα Διονυσίου	73,50	1,10	0,00	0,00	0,00
Δημοτική Κοινότητα Σταβίων	55,30	2,90	2,30	0,00	0,00
Δημοτική Κοινότητα Στερνών	63,90	0,00	2,30	0,00	0,00
ΔΗΜΟΤΙΚΗ ΕΝΟΤΗΤΑ ΑΓΙΑΣ ΒΑΡΒΑΡΑΣ	41,25	3,10	8,25	0,10	0,00
Δημοτική Κοινότητα Αγίας Βαρβάρας	27,60	5,30	2,80	0,20	0,00
Δημοτική Κοινότητα Πρινιά	54,90	0,90	13,70	0,00	0,00
ΔΗΜΟΤΙΚΗ ΕΝΟΤΗΤΑ ΡΟΥΒΑ	34,17	3,13	3,37	0,77	0,13
Δημοτική Κοινότητα Γέργερης	35,70	0,90	1,60	0,00	0,40
Δημοτική Κοινότητα Νυβρίτου	37,20	2,30	2,30	2,30	0,00
Δημοτική Κοινότητα Πανασού	29,60	6,20	6,20	0,00	0,00
ΔΗΜΟΣ ΒΙΑΝΝΟΥ					
ΔΗΜΟΤΙΚΗ ΕΝΟΤΗΤΑ ΒΙΑΝΝΟΥ	49,70	0,00	2,80	0,00	0,00
Δημοτική Κοινότητα Χόνδρου	49,70	0,00	2,80	0,00	0,00
ΔΗΜΟΣ ΜΙΝΩΑ ΠΕΔΙΑΔΑΣ					
ΔΗΜΟΤΙΚΗ ΕΝΟΤΗΤΑ ΑΡΚΑΛΟΧΩΡΙΟΥ	50,53	4,00	2,77	0,20	0,00
Δημοτική Κοινότητα Δεματίου	65,20	0,00	2,10	0,00	0,00
Δημοτική Κοινότητα Καστελλιανών	55,00	2,50	4,30	0,60	0,00
Δημοτική Κοινότητα Σκινιά	31,40	9,50	1,90	0,00	0,00
ΔΗΜΟΣ ΧΕΡΣΟΝΗΣΟΥ					

ΔΗΜΟΣ/ΔΗΜΟΤΙΚΗ ΕΝΟΤΗΤΑ/ΚΟΙΝΟΤΗΤΑ	ΦΥΤΙΚΗ -ΖΩΙΚΗ ΠΑΡΑΓΩΓΗ, ΘΥΡΑ ΚΑΙ ΣΥΝΑΦΕΙΣ ΔΡΑΣΤΗΡΙΟΤΗΤΕΣ	ΚΑΤΑΛΥΜΑΤΑ	ΕΣΤΙΑΣΗ	ΔΗΜΙΟΥΡΓΙΚΕΣ ΔΡΑΣΤΗΡΙΟΤΗΤΕΣ, ΤΕΧΝΕΣ ΚΑΙ ΔΙΑΣΚΕΔΑΣΗ	ΑΘΛΗΤΙΚΕΣ ΔΡΑΣΤΗΡΙΟΤΗΤΕΣ & ΔΡΑΣΤΗΡΙΟΤΗΤΕΣ ΔΙΑΣΚΕΔΑΣΗΣ ΚΑΙ ΨΥΧΑΓΩΓΙΑΣ
ΔΗΜΟΤΙΚΗ ΕΝΟΤΗΤΑ ΜΑΛΙΩΝ	6,60	27,60	17,60	1,10	0,60
Δημοτική Κοινότητα Μαλίων	6,60	27,60	17,60	1,10	0,60
ΔΗΜΟΣ ΡΕΘΥΜΝΗΣ					
ΔΗΜΟΤΙΚΗ ΕΝΟΤΗΤΑ ΑΡΚΑΔΙΟΥ	32,53	14,83	3,71	0,00	0,00
Δημοτική Κοινότητα Αρνάτου	27,60	20,00	3,00	0,00	0,00
Δημοτική Κοινότητα Αρχαίας Ελεύθερνας	32,30	5,80	2,90	0,00	0,00
Δημοτική Κοινότητα Ελευθέρνης	40,20	11,90	4,40	0,00	0,00
Δημοτική Κοινότητα Κυριάνας	28,90	17,70	3,70	0,00	0,00
Δημοτική Κοινότητα Σκουλουφίων	35,70	14,20	1,70	0,00	0,00
Δημοτική Κοινότητα Χαρκίων	39,20	10,70	7,10	0,00	0,00
Δημοτική Κοινότητα Πρίνου	23,80	23,50	3,20	0,00	0,00
ΔΗΜΟΣ ΑΜΑΡΙΟΥ					
ΔΗΜΟΤΙΚΗ ΕΝΟΤΗΤΑ ΣΙΒΡΙΤΟΥ	29,98	6,99	6,92	0,00	0,12
Δημοτική Κοινότητα Αποστόλων	17,30	7,10	11,20	0,00	0,00
Δημοτική Κοινότητα Αμαρίου	28,20	7,60	7,60	0,00	0,00
Δημοτική Κοινότητα Άνω Μέρους	54,30	3,50	8,70	0,00	0,00
Δημοτική Κοινότητα Βισταγής	39,10	10,80	1,30	0,00	0,00
Δημοτική Κοινότητα Βρυσών	39,10	0,00	4,30	0,00	0,00
Δημοτική Κοινότητα Βωλεώνων	36,80	7,80	10,50	0,00	0,00
Δημοτική Κοινότητα Γερακαρίου	46,00	1,70	3,40	0,00	0,00
Δημοτική Κοινότητα Ελεών	24,20	9,00	12,10	0,00	0,00
Δημοτική Κοινότητα Θρόνου	20,60	17,20	6,80	0,00	0,00
Δημοτική Κοινότητα Καλογέρου	25,80	12,90	0,00	0,00	0,00
Δημοτική Κοινότητα Μέρωνα	17,60	10,00	5,00	0,00	0,00
Δημοτική Κοινότητα Μοναστηρακίου	21,00	1,70	7,00	0,00	1,70
Δημοτική Κοινότητα Παντανάσσης	35,00	3,00	10,00	0,00	0,00
Δημοτική Κοινότητα Πατσού	14,70	5,60	9,00	0,00	0,00
ΔΗΜΟΤΙΚΗ ΕΝΟΤΗΤΑ ΚΟΥΡΗΤΩΝ	35,18	5,34	4,58	0,25	0,00
Δημοτική Κοινότητα Φουρφουρά	40,60	3,20	5,30	0,50	0,00
Δημοτική Κοινότητα Αγίας Παρασκευής	9,00	0,00	12,10	0,00	0,00
Δημοτική Κοινότητα Αγ. Ιωάννου Αμαρίου	35,70	3,50	7,10	0,00	0,00
Δημοτική Κοινότητα Αποδούλου	27,70	5,00	0,80	0,00	0,00
Δημοτική Κοινότητα Βιζαρίου	25,70	11,40	5,70	0,00	0,00
Δημοτική Κοινότητα Κουρουτών	25,80	12,00	1,70	0,00	0,00
Δημοτική Κοινότητα Λαμπιωτών	7,60	7,60	0,00	0,00	0,00
Δημοτική Κοινότητα Λοχριάς	61,90	3,80	4,70	0,90	0,00
Δημοτική Κοινότητα Νιθαύρεως	37,20	3,40	9,30	0,00	0,00
Δημοτική Κοινότητα Πετροχωρίου	39,10	6,50	4,30	0,00	0,00
Δημοτική Κοινότητα Πλατανίων	52,90	3,90	1,90	0,00	0,00



ΔΗΜΟΣ/ΔΗΜΟΤΙΚΗ ΕΝΟΤΗΤΑ/ΚΟΙΝΟΤΗΤΑ	ΦΥΤΙΚΗ -ΖΩΙΚΗ ΠΑΡΑΓΩΓΗ, ΘΥΡΑ ΚΑΙ ΣΥΝΑΦΕΙΣ ΔΡΑΣΤΗΡΙΟΤΗΤΕΣ	ΚΑΤΑΛΥΜΑΤΑ	ΕΣΤΙΑΣΗ	ΔΗΜΙΟΥΡΓΙΚΕΣ ΔΡΑΣΤΗΡΙΟΤΗΤΕΣ, ΤΕΧΝΕΣ ΚΑΙ ΔΙΑΣΚΕΔΑΣΗ	ΑΘΛΗΤΙΚΕΣ ΔΡΑΣΤΗΡΙΟΤΗΤΕΣ & ΔΡΑΣΤΗΡΙΟΤΗΤΕΣ ΔΙΑΣΚΕΔΑΣΗΣ ΚΑΙ ΨΥΧΑΓΩΓΙΑΣ
Δημοτική Κοινότητα Πλατάνου	59,00	3,80	2,10	1,60	0,00
ΔΗΜΟΣ ΑΝΩΓΕΙΩΝ					
ΔΗΜΟΤΙΚΗ ΕΝΟΤΗΤΑ ΑΝΩΓΕΙΩΝ	37,10	3,40	3,40	0,20	0,30
Ψευδοδημοτική Κοινότητα Ανωγείων	37,10	3,40	3,40	0,20	0,30
ΔΗΜΟΣ ΜΥΛΟΠΟΤΑΜΟΥ					
ΔΗΜΟΤΙΚΗ ΕΝΟΤΗΤΑ ΓΕΡΟΠΟΤΑΜΟΥ	30,82	15,66	4,37	0,06	0,03
Δημοτική Κοινότητα Περάματος	20,70	12,20	5,10	0,00	0,10
Δημοτική Κοινότητα Αγγελιανών	32,80	15,00	3,90	0,30	0,30
Δημοτική Κοινότητα Αγίου Μάμαντος	59,20	18,50	2,90	0,00	0,00
Δημοτική Κοινότητα Αλφάς	15,50	13,30	2,20	0,70	0,00
Δημοτική Κοινότητα Αχλαδέ	42,80	17,10	2,80	0,00	0,00
Δημοτική Κοινότητα Καλανδαρές	28,50	0,00	0,00	0,00	0,00
Δημοτική Κοινότητα Μαργαριτών	25,10	10,00	6,10	0,00	0,00
Δημοτική Κοινότητα Μελιδονίου	19,70	16,90	8,90	0,00	0,00
Δημοτική Κοινότητα Μελισσουργακίου	61,50	0,00	0,00	0,00	0,00
Δημοτική Κοινότητα Ορθέ	25,60	10,20	5,10	0,00	0,00
Δημοτική Κοινότητα Πανόρμου	13,90	23,50	15,40	0,00	0,00
Δημοτική Κοινότητα Πασαλιτών	20,00	26,60	6,60	0,00	0,00
Δημοτική Κοινότητα Ρουμελής	25,90	21,50	3,10	0,00	0,00
Δημοτική Κοινότητα Σισών	32,10	19,50	2,40	0,00	0,00
Δημοτική Κοινότητα Σκεπαστής	39,00	21,00	3,00	0,00	0,00
Δημοτική Κοινότητα Χουμερίου	30,80	25,20	2,40	0,00	0,00
ΔΗΜΟΤΙΚΗ ΕΝΟΤΗΤΑ ΖΩΝΙΑΝΩΝ	68,90	8,30	2,10	0,00	0,20
Δημοτική Κοινότητα Ζωνιανών	68,90	8,30	2,10	0,00	0,20
ΔΗΜΟΤΙΚΗ ΕΝΟΤΗΤΑ ΚΟΥΛΟΥΚΩΝΑ	45,09	12,18	5,29	0,16	0,18
Δημοτική Κοινότητα Γαράζου	22,30	9,50	6,30	1,00	0,00
Δημοτική Κοινότητα Αγιάς	37,00	28,30	2,40	0,00	1,20
Δημοτική Κοινότητα Αγ. Ιωάννου	57,10	3,50	3,50	0,00	0,00
Δημοτική Κοινότητα Αϊμονα	26,70	7,10	0,00	0,00	1,70
Δημοτική Κοινότητα Αλοίδων	35,60	6,90	2,90	0,00	0,00
Δημοτική Κοινότητα Αξού	29,40	14,70	4,60	1,50	0,00
Δημοτική Κοινότητα Απλαδιανών	58,30	11,10	0,90	0,00	0,00
Δημοτική Κοινότητα Βενίου	55,40	18,40	0,00	0,00	0,00
Δημοτική Κοινότητα Δαμαβόλου	40,60	23,40	7,80	0,00	0,00
Δημοτική Κοινότητα Δοξαρού	40,50	15,30	4,50	0,00	0,00
Δημοτική Κοινότητα Επισκοπής	31,80	21,80	6,30	0,00	0,00
Δημοτική Κοινότητα Θεοδώρας	57,10	14,20	14,20	0,00	0,00
Δημοτική Κοινότητα Καλύβου	66,40	10,40	2,90	0,00	0,00
Δημοτική Κοινότητα Κρυονερίου	52,10	4,30	4,30	0,00	0,00



ΔΗΜΟΣ/ΔΗΜΟΤΙΚΗ ΕΝΟΤΗΤΑ/ΚΟΙΝΟΤΗΤΑ	ΦΥΤΙΚΗ -ΖΩΙΚΗ ΠΑΡΑΓΩΓΗ, ΘΥΡΑ ΚΑΙ ΣΥΝΑΦΕΙΣ ΔΡΑΣΤΗΡΙΟΤΗΤΕΣ	ΚΑΤΑΛΥΜΑΤΑ	ΕΣΤΙΑΣΗ	ΔΗΜΙΟΥΡΓΙΚΕΣ ΔΡΑΣΤΗΡΙΟΤΗΤΕΣ, ΤΕΧΝΕΣ ΚΑΙ ΔΙΑΣΚΕΔΑΣΗ	ΑΘΛΗΤΙΚΕΣ ΔΡΑΣΤΗΡΙΟΤΗΤΕΣ & ΔΡΑΣΤΗΡΙΟΤΗΤΕΣ ΔΙΑΣΚΕΔΑΣΗΣ ΚΑΙ ΨΥΧΑΓΩΓΙΑΣ
Δημοτική Κοινότητα Λιβαδίων	74,80	5,90	1,40	0,00	0,00
Δημοτική Κοινότητα Χύνου	36,30	0,00	22,70	0,00	0,00
ΔΗΜΟΣ ΑΠΟΚΟΡΩΝΟΥ					
ΔΗΜΟΤΙΚΗ ΕΝΟΤΗΤΑ ΑΡΜΕΝΩΝ	39,25	4,50	1,90	0,00	0,00
Δημοτική Κοινότητα Καρών Αποκορώνου	28,50	7,10	0,00	0,00	0,00
Δημοτική Κοινότητα Ραμνής	50,00	1,90	3,80	0,00	0,00
ΔΗΜΟΤΙΚΗ ΕΝΟΤΗΤΑ ΚΡΥΟΝΕΡΙΔΑΣ	37,40	10,10	3,70	0,55	0,00
Δημοτική Κοινότητα Βαφέ	23,30	12,20	4,40	1,10	0,00
Δημοτική Κοινότητα Εμπροσένρου	51,50	8,00	3,00	0,00	0,00
ΔΗΜΟΤΙΚΗ ΕΝΟΤΗΤΑ ΦΡΕ	39,33	7,90	3,83	0,00	0,00
Δημοτική Κοινότητα Φρε	34,40	14,40	3,30	0,00	0,00
Δημοτική Κοινότητα Μελιδονίου	56,00	4,00	0,00	0,00	0,00
Δημοτική Κοινότητα Πεμονίων	28,90	5,20	0,00	0,00	0,00
Δημοτική Κοινότητα Τζίτζιφέ	38,00	8,00	12,00	0,00	0,00
ΔΗΜΟΣ ΧΑΝΙΩΝ					
ΔΗΜΟΤΙΚΗ ΕΝΟΤΗΤΑ ΧΑΝΙΩΝ	2,40	4,80	8,10	0,50	0,40
Δημοτική Κοινότητα Χανίων	2,40	4,80	8,10	0,50	0,40
ΔΗΜΟΤΙΚΗ ΕΝΟΤΗΤΑ ΘΕΡΙΣΟΥ	48,70	0,00	14,30	0,00	0,00
Δημοτική Κοινότητα Θερίσου	48,70	0,00	14,30	0,00	0,00
ΔΗΜΟΤΙΚΗ ΕΝΟΤΗΤΑ ΚΕΡΑΜΙΩΝ	50,03	1,43	2,50	0,00	0,00
Δημοτική Κοινότητα Δρακόνας	65,20	4,30	4,30	0,00	0,00
Δημοτική Κοινότητα Κάμπων	51,60	0,00	3,20	0,00	0,00
Δημοτική Κοινότητα Πλατυβόλας	33,30	0,00	0,00	0,00	0,00
ΔΗΜΟΣ ΚΑΝΤΑΝΟΥ - ΣΕΛΙΝΟΥ					
ΔΗΜΟΤΙΚΗ ΕΝΟΤΗΤΑ ΑΝΑΤΟΛΙΚΟΥ ΣΕΛΙΝΟΥ	31,95	8,55	15,70	0,00	0,00
Δημοτική Κοινότητα Επανωχωρίου	28,70	0,00	5,70	0,00	0,00
Δημοτική Κοινότητα Σούγιας	35,20	17,10	25,70	0,00	0,00
ΔΗΜΟΣ ΠΛΑΤΑΝΙΑ					
ΔΗΜΟΤΙΚΗ ΕΝΟΤΗΤΑ ΜΟΥΣΟΥΡΩΝ	51,60	4,92	7,64	0,00	0,00
Δημοτική Κοινότητα Καράνου	35,00	10,00	25,00	0,00	0,00
Δημοτική Κοινότητα Λάκκων	41,90	6,40	3,20	0,00	0,00
Δημοτική Κοινότητα Μεσκλών	66,30	1,80	3,60	0,00	0,00
Δημοτική Κοινότητα Ορθουνίου	41,90	6,40	6,40	0,00	0,00
Δημοτική Κοινότητα Πρασέ	72,90	0,00	0,00	0,00	0,00
ΔΗΜΟΣ ΣΦΑΚΙΩΝ					
ΔΗΜΟΤΙΚΗ ΕΝΟΤΗΤΑ ΣΦΑΚΙΩΝ	56,53	3,22	8,37	0,00	0,00
Δημοτική Κοινότητα Χώρας Σφακίων	36,80	4,30	10,50	0,00	0,00
Δημοτική Κοινότητα Αγίας Ρουμέλης	60,80	0,00	17,30	0,00	0,00
Δημοτική Κοινότητα Αγίου Ιωάννου	53,80	0,00	0,00	0,00	0,00

ΔΗΜΟΣ/ΔΗΜΟΤΙΚΗ ΕΝΟΤΗΤΑ/ΚΟΙΝΟΤΗΤΑ	ΦΥΤΙΚΗ -ΖΩΙΚΗ ΠΑΡΑΓΩΓΗ, ΘΥΡΑ ΚΑΙ ΣΥΝΑΦΕΙΣ ΔΡΑΣΤΗΡΙΟΤΗΤΕΣ	ΚΑΤΑΛΥΜΑΤΑ	ΕΣΤΙΑΣΗ	ΔΗΜΙΟΥΡΓΙΚΕΣ ΔΡΑΣΤΗΡΙΟΤΗΤΕΣ, ΤΕΧΝΕΣ ΚΑΙ ΔΙΑΣΚΕΔΑΣΗ	ΑΘΛΗΤΙΚΕΣ ΔΡΑΣΤΗΡΙΟΤΗΤΕΣ & ΔΡΑΣΤΗΡΙΟΤΗΤΕΣ ΔΙΑΣΚΕΔΑΣΗΣ ΚΑΙ ΨΥΧΑΓΩΓΙΑΣ
Δημοτική Κοινότητα Ανωπόλεως	60,50	7,50	10,90	0,00	0,00
Δημοτική Κοινότητα Ασκύφου	58,60	7,50	2,20	0,00	0,00
Δημοτική Κοινότητα Ίμπρου	68,70	0,00	9,30	0,00	0,00
ΣΥΝΟΛΟ ΠΕΡΙΟΧΗΣ ΠΑΡΕΜΒΑΣΗΣ	39,47	6,16	6,09	0,27	0,18

Πηγή: <https://panorama.statistics.gr/>



ΠΙΝΑΚΑΣ 9: ΠΑΡΕΜΒΑΣΕΙΣ – ΠΡΟΓΡΑΜΜΑΤΑ ΠΟΥ ΥΛΟΠΟΙΗΘΗΚΑΝ / ΥΛΟΠΟΙΟΥΝΤΑΙ ΣΤΗΝ ΠΕΡΙΟΧΗ ΠΑΡΕΜΒΑΣΗΣ

ΔΗΜΟΤΙΚΗ ΚΟΙΝΟΤΗΤΑ/ ΕΝΟΤΗΤΑ /ΔΗΜΟΣ	ΤΙΤΛΟΣ ΠΑΡΕΜΒΑΣΗΣ	ΣΤΑΔΙΟ ΥΛΟΠΟΙΗΣΗΣ	ΠΡΟΓΡΑΜ- ΜΑΤΙΚΗ ΠΕΡΙΟΔΟΣ	ΠΗΓΗ ΧΡΗΜΑΤΟΔΟ-ΤΗΣΗΣ
ΔΗΜΟΣ ΗΡΑΚΛΕΙΟΥ				
Δ.Ε. ΗΡΑΚΛΕΙΟΥ	ΔΗΜΙΟΥΡΓΙΑ ΕΝΙΑΙΟΥ ΣΥΣΤΗΜΑΤΟΣ ΕΝΗΜΕΡΩΣΗΣ ΕΠΙΣΚΕΠΤΩΝ ΔΗΜΟΥ ΗΡΑΚΛΕΙΟΥ (INFO POINT & INFO KIOSKS) ΚΑΙ ΑΝΑΠΤΥΞΗ ΕΦΑΡΜΟΓΗΣ ΠΡΟΣΩΠΟΠΟΙΗΜΕΝΗΣ ΠΛΗΡΟΦΟΡΗΣΗΣ «ΗΡΑΚΛΙΟΝ GASTRONOMY»	ΟΛΟΚΛΗΡΩΘΗΚΕ	2014-2020	ΠΑΑ - LEADER
Δ.Κ. ΑΝΩ ΑΣΙΤΩΝ	ΑΝΑΠΛΑΣΗ ΚΕΝΤΡΙΚΗΣ ΟΔΟΥ ΤΟΠΙΚΗΣ ΚΟΙΝΟΤΗΤΑΣ ΆΝΩ ΑΣΙΤΩΝ	ΟΛΟΚΛΗΡΩΘΗΚΕ	2014 -2020	ΠΑΑ - LEADER
ΔΗΜΟΣ ΜΑΛΕΒΙΖΙΟΥ				
Δ.Ε. ΤΥΛΙΣΟΥ	ΑΝΑΛΑΣΗ ΔΗΜΟΤΙΚΩΝ ΣΧΟΛΕΙΩΝ & ΠΕΡΙΒΑΛΛΟΝΤΑ ΧΩΡΟΥ ΑΗΔΟΝΟΧΩΡΙΟΥ, ΑΣΤΥΡΑΚΙΟΥ, ΚΑΜΑΡΙΩΤΗ & ΓΩΝΙΩΝ	ΟΛΟΚΛΗΡΩΘΗΚΕ	2007-2013	ΠΡΑΣΙΝΗ ΑΝΑΠΤΥΞΗ
Δ.Ε. ΤΥΛΙΣΟΥ	ΣΥΝΤΗΡΗΣΗ ΑΓΡΟΤΙΚΩΝ ΔΡΟΜΩΝ ΣΤΑ Δ.Δ. ΤΥΛΙΣΟΥ & ΒΕΛΤΙΩΣΗ ΔΗΜΟΤΙΚΗΣ ΟΔΟΠΟΙΙΑΣ	ΟΛΟΚΛΗΡΩΘΗΚΕ	2007-2013	ΠΡΑΣΙΝΗ ΑΝΑΠΤΥΞΗ
Δ.Ε. ΤΥΛΙΣΟΥ	ΑΝΑΔΕΙΞΗ ΑΝΕΜΟΜΥΛΟΥ ΓΩΝΙΩΝ ΜΑΛΕΒΙΖΙΟΥ & ΔΙΑΜΟΡΦΩΣΗ ΕΞΩΤΕΡΙΚΟΥ ΧΩΡΟΥ	ΟΛΟΚΛΗΡΩΘΗΚΕ	2007-2013	ΕΣΠΑ 2007-2013
Δ.Ε. ΤΥΛΙΣΟΥ	ΔΗΜΙΟΥΡΓΙΑ ΕΚΘΕΣΙΑΚΟΥ ΧΩΡΟΥ ΟΙΝΟΥ ΚΑΙ ΑΜΠΕΛΟΥ ΣΤΟΝ ΟΙΚΙΣΜΟ ΚΑΜΑΡΙ	ΟΛΟΚΛΗΡΩΘΗΚΕ	2007-2013	ΕΣΠΑ 2007-2013
Δ.Ε. ΤΥΛΙΣΟΥ	ΑΛΛΑΓΗ ΧΡΗΣΗΣ ΥΦΙΣΤΑΜΕΝΟΥ ΧΩΡΟΥ ΣΕ ΕΚΘΕΤΗΡΙΟ ΠΟΛΙΤΙΣΤΙΚΗΣ -ΛΑΟΓΡΑΦΙΚΗΣ ΚΛΗΡΟΝΟΜΙΑΣ ΤΟΥ ΟΙΚΙΣΜΟΥ ΜΟΝΗ	ΟΛΟΚΛΗΡΩΘΗΚΕ	2007-2013	ΕΣΠΑ 2007-2013
Δ.Ε. ΤΥΛΙΣΟΥ	ΑΠΟΠΕΡΑΤΩΣΗ ΚΤΗΡΙΟΥ ΚΑΙ ΔΗΜΙΟΥΡΓΙΑ ΕΚΘΕΤΗΡΙΟΥ ΔΗΜΟΥ ΜΑΛΕΒΙΖΙΟΥ	ΟΛΟΚΛΗΡΩΘΗΚΕ	2007-2013	ΕΣΠΑ 2007-2013
Δ.Ε. ΤΥΛΙΣΟΥ	ΑΝΑΠΛΑΣΗ ΠΛΑΤΕΙΑΣ ΑΣΤΥΡΑΚΙΟΥ	ΟΛΟΚΛΗΡΩΘΗΚΕ	2007-2013	ΕΣΠΑ 2007-2013
Δ.Ε. ΤΥΛΙΣΟΥ	ΚΑΤΑΣΚΕΥΗ ΤΡΙΩΝ ΠΛΗΡΟΦΟΡΙΑΚΩΝ ΠΕΡΙΠΤΕΡΩΝ	ΟΛΟΚΛΗΡΩΘΗΚΕ	2007-2013	ΕΣΠΑ 2007-2013
Δ.Ε. ΤΥΛΙΣΟΥ	ΔΙΑΜΟΡΦΩΣΗ ΤΜΗΜΑΤΟΣ ΠΛΑΤΕΙΑΣ ΣΤΗΝ Τ.Κ. ΚΕΡΑΜΟΥΤΣΙ	ΟΛΟΚΛΗΡΩΘΗΚΕ	2007-2013	ΕΣΟΔΑ
Δ.Ε. ΤΥΛΙΣΟΥ	ΑΝΑΠΛΑΣΗ ΠΛΑΤΕΙΑΣ ΚΑΙ ΟΔΟΥ ΠΟΛΥΤΕΧΝΕΙΟΥ ΣΤΗΝ Τ.Κ. ΤΥΛΙΣΟΥ	ΟΛΟΚΛΗΡΩΘΗΚΕ	2014-2020	ΕΕΤΑΑ Α.Ε
Δ.Ε. ΤΥΛΙΣΟΥ	ΑΝΑΠΛΑΣΗ ΠΛΑΤΕΙΑΣ ΚΑΜΑΡΑΚΙΟΥ	ΟΛΟΚΛΗΡΩΘΗΚΕ	2014-2020	ΕΣΟΔΑ
Δ.Ε. ΤΥΛΙΣΟΥ	ΑΝΑΠΛΑΣΗ ΧΩΡΩΝ ΚΟΙΜΗΤΗΡΙΟΥ ΠΕΣΟΝΤΩΝ ΟΛΟΚΑΥΤΩΜΑΤΟΣ ΔΑΜΑΣΤΑΣ (ΚΕΡΑΤΙΔΙ)	ΟΛΟΚΛΗΡΩΘΗΚΕ	2021-2027	ΠΔΕ



ΣΤΡΑΤΗΓΙΚΗ ΟΧΕ ΕΜΒΛΗΜΑΤΙΚΩΝ ΔΙΑΔΡΟΜΩΝ ΚΡΗΤΗΣ / ΠΕΡΙΒΑΛΛΟΝ ΚΑΙ ΠΟΛΙΤΙΣΜΟΣ
ΠΡΟΓΡΑΜΜΑ «ΚΡΗΤΗ» 2021-2027

ΔΗΜΟΤΙΚΗ ΚΟΙΝΟΤΗΤΑ/ ΕΝΟΤΗΤΑ /ΔΗΜΟΣ	ΤΙΤΛΟΣ ΠΑΡΕΜΒΑΣΗΣ	ΣΤΑΔΙΟ ΥΛΟΠΟΙΗΣΗΣ	ΠΡΟΓΡΑΜ- ΜΑΤΙΚΗ ΠΕΡΙΟΔΟΣ	ΠΗΓΗ ΧΡΗΜΑΤΟΔΟ-ΤΗΣΗΣ
Δ.Ε. ΤΥΛΙΣΟΥ	ΚΑΤΑΣΚΕΥΗ ΠΕΤΡΟΚΤΙΣΤΟΥ ΤΟΙΧΙΟΥ & ΜΟΝΩΣΗ ΔΗΜΟΤΙΚΟΥ ΣΧΟΛΕΙΟΥ ΣΤΟΝ ΚΑΜΑΡΙΩΤΗ	ΟΛΟΚΛΗΡΩΘΗΚΕ	2014-2020	ΠΔΕ ΠΕΡΙΦΕΡΕΙΑΣ ΚΡΗΤΗΣ
Δ.Ε. ΤΥΛΙΣΟΥ	ΟΛΟΚΛΗΡΩΣΗ ΚΑΤΑΣΚΕΥΗΣ ΠΡΟΑΥΛΕΙΟΥ ΣΧΟΛΕΙΟΥ ΑΗΔΟΝΟΧΩΡΙΟΥ	ΟΛΟΚΛΗΡΩΘΗΚΕ	2014-2020	ΠΔΕ ΠΕΡΙΦΕΡΕΙΑΣ ΚΡΗΤΗΣ
Δ.Ε. ΤΥΛΙΣΟΥ	ΑΝΑΠΛΑΣΗ ΟΙΚΙΣΜΟΥ ΚΑΜΑΡΙΩΤΗ	ΟΛΟΚΛΗΡΩΘΗΚΕ	2014-2020	ΠΔΕ ΠΕΡΙΦΕΡΕΙΑΣ ΚΡΗΤΗΣ
Δ.Ε. ΤΥΛΙΣΟΥ	ΑΠΟΚΑΤΑΣΤΑΣΗ ΑΥΛΕΙΟΥ ΧΩΡΟΥ ΚΑΙ ΚΤΗΡΙΟΥ ΣΤΟ ΠΡΩΗΝ ΔΗΜΟΤΙΚΟ ΣΧΟΛΕΙΟ Τ.Κ. ΓΩΝΙΩΝ	ΟΛΟΚΛΗΡΩΘΗΚΕ	2014-2020	ΠΔΕ ΠΕΡΙΦΕΡΕΙΑΣ ΚΡΗΤΗΣ
Δ.Ε. ΤΥΛΙΣΟΥ	ΑΣΦΑΛΤΟΣΤΡΩΣΗ ΑΓΡΟΤΙΚΩΝ ΟΔΩΝ Δ.Ε. ΤΥΛΙΣΟΥ	ΟΛΟΚΛΗΡΩΘΗΚΕ	2014-2020	ΦΙΛΟΔΗΜΟΣ Ι
Δ.Ε. ΤΥΛΙΣΟΥ	ΑΣΦΑΛΤΟΣΤΡΩΣΗ ΑΓΡΟΤΙΚΗΣ ΟΔΟΥ ΑΠΟ ΜΟΝΗ ΠΡΟΣ ΜΟΝΙΑΝΗ ΣΚΑΛΑ	ΟΛΟΚΛΗΡΩΘΗΚΕ	2014-2020	ΦΙΛΟΔΗΜΟΣ Ι
Δ.Ε. ΤΥΛΙΣΟΥ	ΑΠΟΚΑΤΑΣΤΑΣΗ ΠΑΛΙΑΣ ΕΙΣΟΓΕΙΑΣ ΦΑΜΠΡΙΚΑΣ ΣΤΟ ΚΕΡΑΜΟΥΤΣΙ & ΜΕΤΑΤΡΟΠΗ ΤΗΣ ΣΕ ΕΚΘΕΣΙΑΚΟ ΧΩΡΟ	ΟΛΟΚΛΗΡΩΘΗΚΕ	2014-2020	ΕΣΠΑ 2014-2020
Δ.Ε. ΚΡΟΥΣΩΝΑ	ΒΕΛΤΙΩΣΗ ΒΑΤΟΤΗΤΑΣ ΔΡΟΜΟΥ ΚΡΟΥΣΩΝΑ - ΛΙΒΑΔΙ (ΑΠΟ ΔΕΞΑΜΕΝΗ ΜΟ ΚΟΠΕΛΙ ΩΣ ΒΡΩΜΟΝΕΡΟ)	ΟΛΟΚΛΗΡΩΘΗΚΕ	2007-2013	ΠΑΑ LEADER
Δ.Ε. ΚΡΟΥΣΩΝΑ	ΑΝΑΠΛΑΣΗ ΚΕΝΤΡΙΚΗΣ ΠΛΑΤΕΙΑΣ ΚΡΟΥΣΩΝΑ	ΟΛΟΚΛΗΡΩΘΗΚΕ	2014-2020	ΠΑΑ LEADER
Δ.Ε. ΚΡΟΥΣΩΝΑ	ΑΛΛΑΓΗ ΧΡΗΣΗΣ ΥΦΙΣΤΑΜΕΝΟΥ ΧΩΡΟΥ ΣΕ ΕΚΘΕΤΗΡΙΟ ΑΓΡΟΤΙΚΗΣ -ΠΟΛΙΤΙΣΤΙΚΗΣ, ΛΑΟΓΡΑΦΙΚΗΣ ΚΛΗΡΟΝΟΜΙΑΣ ΟΙΚΙΣΜΟΥ ΣΑΡΧΟΥ	ΟΛΟΚΛΗΡΩΘΗΚΕ	2014-2020	ΠΑΑ LEADER
Δ.Ε. ΚΡΟΥΣΩΝΑ	ΑΝΑΠΛΑΣΗ ΠΛΑΤΕΙΑΣ ΚΟΡΦΩΝ	ΣΕ ΞΕΛΙΞΗ	2014-2020	ΠΑΑ LEADER
Δ.Ε. ΚΡΟΥΣΩΝΑ	ΒΕΛΤΙΩΣΗ ΔΡΟΜΟΥ ΑΠΟ ΛΟΥΤΡΑΚΙ ΕΩΣ ΔΙΑΣΤΑΥΡΩΣΗ ΜΕ ΔΡΟΜΟ ΑΠΟ Ι.Ν. ΠΑΝΑΓΙΑΣ ΚΑΒΑΛΑΡΑΣ- ΚΟΡΦΕΣ	ΟΛΟΚΛΗΡΩΘΗΚΕ	2014-2020	ΠΔΕ ΠΕΡΙΦΕΡΕΙΑΣ ΚΡΗΤΗΣ
Δ.Ε. ΚΡΟΥΣΩΝΑ	ΔΙΑΜΟΡΦΩΣΗ ΚΟΙΝΟΧΡΗΣΤΩΝ ΧΩΡΩΝ ΣΤΗΝ ΠΕΡΙΟΧΗ ΑΓ. ΓΕΩΡΓΙΟΣ ΚΟΚΚΙΝΙΑΚΟΣ ΚΑΙ ΣΤΗΝ ΤΚ ΛΟΥΤΡΑΚΙΟΥ ΤΗΣ ΔΕ ΚΡΟΥΣΩΝΑ	ΟΛΟΚΛΗΡΩΘΗΚΕ	2014-2020	ΕΣΟΔΑ
Δ.Ε. ΚΡΟΥΣΩΝΑ	ΑΠΟΚΑΤΑΣΤΑΣΗ ΠΑΛΙΟΥ ΚΤΗΡΙΟΥ ΤΥΡΟΚΟΜΕΙΟΥ ΣΤΗ ΘΕΣΗ ΛΙΒΑΔΙ	ΣΕ ΞΕΛΙΞΗ	2021-2027	ΠΔΕ ΠΕΡΙΦΕΡΕΙΑΣ ΚΡΗΤΗΣ



Με τη συγχρηματοδότηση
της Ευρωπαϊκής Ένωσης



ΕΤΑΜ
α.ε.
εταιρεία συμβούλων

ΣΤΡΑΤΗΓΙΚΗ ΟΧΕ ΕΜΒΛΗΜΑΤΙΚΩΝ ΔΙΑΔΡΟΜΩΝ ΚΡΗΤΗΣ / ΠΕΡΙΒΑΛΛΟΝ ΚΑΙ ΠΟΛΙΤΙΣΜΟΣ
ΠΡΟΓΡΑΜΜΑ «ΚΡΗΤΗ» 2021-2027

ΔΗΜΟΤΙΚΗ ΚΟΙΝΟΤΗΤΑ/ ΕΝΟΤΗΤΑ /ΔΗΜΟΣ	ΤΙΤΛΟΣ ΠΑΡΕΜΒΑΣΗΣ	ΣΤΑΔΙΟ ΥΛΟΠΟΙΗΣΗΣ	ΠΡΟΓΡΑΜ- ΜΑΤΙΚΗ ΠΕΡΙΟΔΟΣ	ΠΗΓΗ ΧΡΗΜΑΤΟΔΟ-ΤΗΣΗΣ
Δ.Ε. ΓΑΖΙΟΥ	ΑΝΕΓΕΡΣΗ ΙΣΟΓΕΙΑΣ ΑΙΘΟΥΣΑΣ ΠΟΛΥΑΠΛΩΝ ΧΡΗΣΕΩΝ ΜΕ ΥΠΟΓΕΙΟ ΣΤΟ ΠΟΛΕΟΔΟΜΙΚΟ ΚΕΝΤΡΟ ΑΜΜΟΥΔΙΟΥ (ΥΠΟΕΡΓΟ Ι)	ΣΕ ΞΕΛΙΞΗ	2014-2020	ΠΑΑ LEADER
Δ.Ε. ΓΑΖΙΟΥ	ΑΞΙΟΠΟΙΗΣΗ ΔΙΑΜΟΡΦΩΣΗΣ ΑΛΣΟΥΣ ΦΟΔΕΛΕ	ΟΛΟΚΛΗΡΩΘΗΚΕ	2014-2020	ΣΑΤΑ
Δ.Ε. ΓΑΖΙΟΥ	ΑΝΑΚΑΙΝΙΣΗ ΤΟΥ ΕΚΘΕΤΗΣΙΟΥ "ΔΟΜΗΝΙΚΟΣ ΘΕΟΤΟΚΟΠΟΥΛΟΣ" & ΔΙΑΜΟΡΦΩΣΗ ΠΕΡΙΒΑΛΛΟΝΤΟΣ ΧΩΡΟΥ	ΣΕ ΞΕΛΙΞΗ	2014-2020	ΕΣΠΑ 2014-2020
Δ.Ε. ΓΑΖΙΟΥ	ΑΡΣΗ ΕΤΟΙΜΟΡΡΟΠΙΑΣ ΚΤΗΡΙΑΚΗΣ ΑΠΟΚΑΤΑΣΤΑΣΗΣ ΠΑΛΑΙΟΥ ΗΓΟΥΜΕΝΙΟΥ ΜΟΝΗΣ ΑΓΙΟΥ ΠΑΝΤΕΛΕΗΜΟΝΑ ΦΟΔΕΛΕ	ΟΛΟΚΛΗΡΩΘΗΚΕ	2014-2020	ΠΔΕ ΥΠΟΥΡΓΕΙΟ ΕΣΩΤΕΡΙΚΩΝ
Δ.Ε. ΓΑΖΙΟΥ	ΒΕΛΤΙΩΣΗ ΔΡΟΜΟΥ ΑΓΙΑΣ ΠΕΛΑΓΙΑΣ	ΟΛΟΚΛΗΡΩΘΗΚΕ	2014-2020	ΠΔΕ ΠΕΡΙΦΕΡΕΙΑΣ ΚΡΗΤΗΣ
Δ.Ε. ΓΑΖΙΟΥ	ΚΑΤΑΣΚΕΥΗ ΝΕΩΝ ΓΡΑΦΕΙΩΝ ΤΗΣ ΕΝΟΡΙΑΣ - ΠΡΟΣΘΗΚΗ ΠΡΟΝΑΟΥ ΚΑΙ ΔΙΑΜΟΡΦΩΣΗ ΠΕΡΙΒΑΛΛΟΝΤΟΣ ΧΩΡΟΥ ΕΝΟΡΙΑΣ ΑΓ. ΓΕΩΡΓΙΟΥ ΦΟΔΕΛΕ	ΣΕ ΞΕΛΙΞΗ	2021-2027	ΠΔΕ ΠΕΡΙΦΕΡΕΙΑΣ ΚΡΗΤΗΣ
Δ.Ε. ΓΑΖΙΟΥ	ΕΚΠΟΝΗΣΗ ΜΕΛΕΤΗΣ ΩΡΙΜΑΝΣΗΣ ΓΙΑ ΤΗΝ ΥΛΟΠΟΙΗΣΗ ΤΟΥ ΕΡΓΟΥ ΑΠΟΚΑΤΑΣΤΑΣΗ & ΑΝΑΔΕΙΞΗ ΤΜΗΜΑΤΟΣ ΕΝΕΤΙΚΟΥ ΦΡΟΥΡΙΟΥ ΤΟΥ ΠΑΛΑΙΟΚΑΣΤΡΟΥ	ΣΕ ΞΕΛΙΞΗ	2021-2027	
Δ.Ε. ΓΑΖΙΟΥ	ΑΝΑΠΛΑΣΗ ΠΛΑΤΕΙΑΣ ΟΙΚΙΣΜΟΥ ΡΟΔΙΑΣ	ΣΕ ΞΕΛΙΞΗ	2021-2027	ΦΙΛΟΔΗΜΟΣ Ι
Δ.Ε. ΓΑΖΙΟΥ	ΕΝΙΣΧΥΣΗ ΤΗΣ ΜΙΚΡΟΚΙΝΗΤΙΚΟΤΗΤΑΣ ΣΤΟ ΔΗΜΟ ΜΑΛΕΒΙΖΙΟΥ	ΣΕ ΞΕΛΙΞΗ	2021-2027	ΚΑΠΕ
Δ.Ε. ΓΑΖΙΟΥ	ΑΓΡΟΤΙΚΗ ΟΔΟΠΟΙΙΑ ΣΤΟ ΔΔ ΡΟΔΙΑΣ	ΟΛΟΚΛΗΡΩΘΗΚΕ	2014-2020	ΦΙΛΟΔΗΜΟΣ Ι
Δ.Ε. ΓΑΖΙΟΥ	ΔΙΑΜΟΡΦΩΣΗ ΧΩΡΩΝ ΜΕΤΑ ΑΠ'Ο ΚΑΤΕΔΑΦΙΣΗ ΕΝΤΟΣ ΟΙΚΙΣΜΟΥ ΡΟΔΙΑΣ	ΟΛΟΚΛΗΡΩΘΗΚΕ	2014-2020	ΠΔΕ ΠΕΡΙΦΕΡΕΙΑΣ ΚΡΗΤΗΣ
Δ.Ε. ΓΑΖΙΟΥ - Δ.Ε. ΚΡΟΥΣΩΝΑ	ΠΡΟΜΗΘΕΙΑ ΕΞΟΠΛΙΣΜΟΥ ΧΩΡΙΣΤΗΣ ΣΥΛΛΟΓΗΣ ΒΙΟΑΠΟΒΛΗΤΩΝ ΚΑΙ ΔΡΑΣΕΙΣ ΕΥΑΙΣΘΗΤΟΠΟΙΗΣΗΣ ΚΑΙ ΔΗΜΟΣΙΟΤΗΤΑΣ	ΟΛΟΚΛΗΡΩΘΗΚΕ	2021-2027	ΑΝΤΩΝΗΣ ΤΡΙΤΣΗΣ
Δ.Ε.ΓΑΖΙΟΥ - Δ.Ε. ΚΡΟΥΣΩΝΑ -Δ.Ε. ΤΥΛΙΣΟΥ	ΔΗΜΙΟΥΡΓΙΑ ΔΙΚΤΥΟΥ ΣΗΜΑΤΟΔΟΤΗΜΕΝΩΝ ΔΙΑΔΡΟΜΩΝ ΠΕΖΟΠΟΡΙΑΣ ΣΤΑ ΟΡΙΑ ΤΟΥ ΔΗΜΟΥ ΜΑΛΕΒΙΖΙΟΥ	ΣΕ ΞΕΛΙΞΗ	2021-2027	ΤΑΜΕΙΟ ΑΝΑΚΑΜΨΗΣ
ΔΗΜΟΣ ΜΙΝΩΑ ΠΕΔΙΑΔΑΣ				



Με τη συγχρηματοδότηση
της Ευρωπαϊκής Ένωσης



ΕΤΑΜ
α.ε.
εταιρεία συμβούλων

ΣΤΡΑΤΗΓΙΚΗ ΟΧΕ ΕΜΒΛΗΜΑΤΙΚΩΝ ΔΙΑΔΡΟΜΩΝ ΚΡΗΤΗΣ / ΠΕΡΙΒΑΛΛΟΝ ΚΑΙ ΠΟΛΙΤΙΣΜΟΣ
ΠΡΟΓΡΑΜΜΑ «ΚΡΗΤΗ» 2021-2027

ΔΗΜΟΤΙΚΗ ΚΟΙΝΟΤΗΤΑ/ ΕΝΟΤΗΤΑ /ΔΗΜΟΣ	ΤΙΤΛΟΣ ΠΑΡΕΜΒΑΣΗΣ	ΣΤΑΔΙΟ ΥΛΟΠΟΙΗΣΗΣ	ΠΡΟΓΡΑΜ- ΜΑΤΙΚΗ ΠΕΡΙΟΔΟΣ	ΠΗΓΗ ΧΡΗΜΑΤΟΔΟ-ΤΗΣΗΣ
ΔΗΜΟΣ ΜΙΝΩΑ ΠΕΔΙΑΔΑΣ	ΑΝΤΙΚΑΤΑΣΤΑΣΗ ΤΜΗΜΑΤΩΝ ΥΦΙΣΤΑΜΕΝΩΝ ΚΕΝΤΡΙΚΩΝ ΔΙΚΤΥΩΝ ΥΔΡΕΥΣΗΣ	ΟΛΟΚΛΗΡΩΘΗΚΕ	2014-2020	ΕΠ "ΚΡΗΤΗ"
ΔΗΜΟΣ ΜΙΝΩΑ ΠΕΔΙΑΔΑΣ	ΒΕΛΤΙΩΣΗ ΥΦΙΣΤΑΜΕΝΩΝ ΑΓΡΟΤΙΚΩΝ ΟΔΩΝ ΔΗΜΟΥ ΜΙΝΩΑ ΠΕΔΙΑΔΑΣ	ΣΕ ΕΞΕΛΙΞΗ		ΑΝΤΩΝΗΣ ΤΡΙΤΣΗΣ
ΔΗΜΟΣ ΜΙΝΩΑ ΠΕΔΙΑΔΑΣ	ΕΝΙΣΧΥΣΗ ΤΗΣ ΜΙΚΡΟΚΙΝΗΤΙΚΟΤΗΤΑΣ ΣΤΟΝ ΔΗΜΟ ΜΙΝΩΑ ΠΕΔΙΑΔΑΣ	ΣΕ ΕΞΕΛΙΞΗ	2014-2020	Ε.Π. ΥΠΟΔΟΜΕΣ ΜΕΤΑΦΟΡΩΝ, ΠΕΡΙΒΑΛΛΟΝ ΚΑΙ ΑΕΙΦΟΡΟΣ ΑΝΑΠΤΥΞΗ
Δ.Κ. ΣΚΙΝΙΑ	ΜΕΤΑΤΡΟΠΗ ΔΗΜΟΤΙΚΟΥ ΚΤΙΡΙΟΥ ΣΕ ΕΚΘΕΤΗΡΙΟ – ΣΥΛΛΟΓΗ ΣΤΟΝ ΟΙΚΙΣΜΟ ΣΚΙΝΙΑ	ΟΛΟΚΛΗΡΩΘΗΚΕ	2007-2013	ΠΑΑ LEADER
Δ.Κ. ΔΕΜΑΤΙΟΥ	ΒΕΛΤΙΩΣΗ ΑΓΡΟΤΙΚΟΥ ΔΡΟΜΟΥ ΔΕΜΑΤΙ – ΑΓ. ΠΑΡΑΣΚΕΥΗ	ΟΛΟΚΛΗΡΩΘΗΚΕ		ΦΙΛΟΔΗΜΟΣ / ΑΝΤΩΝΗΣ ΤΡΙΤΣΗΣ
Δ.Κ. ΚΑΣΤΕΛΛΙΑΝΩΝ	ΑΝΑΠΛΑΣΗ ΟΔΩΝ ΟΙΚΙΣΜΟΥ ΤΣΟΥΤΣΟΥΡΑ	ΟΛΟΚΛΗΡΩΘΗΚΕ	2014-2020	Ε.Π. ΑΛΙΕΙΑΣ ΚΑΙ ΘΑΛΑΣΣΑΣ
ΔΗΜΟΣ ΧΕΡΣΟΝΗΣΟΥ				
Δ.Κ. ΜΑΛΙΩΝ	ΑΠΟΚΑΤΑΣΤΑΣΕΙΣ ΖΗΜΩΝ ΣΤΗΝ ΠΑΡΑΛΙΑ ΠΟΤΑΜΟΣ	ΟΛΟΚΛΗΡΩΘΗΚΕ	2021-2027	ΠΔΕ
ΔΗΜΟΣ ΒΙΑΝΝΟΥ				
Δ.Κ. ΧΟΝΔΡΟΥ	ΑΞΙΟΠΟΙΗΣΗ ΚΑΙ ΑΝΑΔΕΙΞΗ ΠΕΡΙΒΑΛΛΟΝΤΟΣ ΧΩΡΟΥ ΠΡΩΗΝ ΚΟΙΜΗΤΗΡΙΟΥ ΑΓ. ΘΕΟΔΩΡΟΥ	ΟΛΟΚΛΗΡΩΘΗΚΕ	2007-2013	ΕΣΠΑ
Δ.Κ. ΧΟΝΔΡΟΥ	ΠΑΡΕΜΒΑΣΕΙΣ ΟΔΙΚΗΣ ΑΣΦΑΛΕΙΑΣ ΣΤΟ ΟΔΙΚΟ ΔΙΚΤΥΟ ΕΠΑΡΧΙΑΚΗ ΟΔΟΣ 33 ΧΟΝΔΡΟΣ ΚΑΣΤΡΙ	ΟΛΟΚΛΗΡΩΘΗΚΕ	2007-2013	ΕΣΠΑ
Δ.Κ. ΧΟΝΔΡΟΥ	ΔΙΚΤΥΑ ΑΠΟΧΕΤΕΥΣΗΣ ΜΟΝΑΔΑ ΕΠΕΞΕΡΓΑΣΙΑΣ ΛΥΜΑΤΩΝ ΧΟΝΔΡΟΥ ΠΕΡΒΟΛΑΣ	ΣΕ ΕΞΕΛΙΞΗ	2014-2020	ΑΝΤΩΝΗΣ ΤΡΙΤΣΗΣ
Δ.Κ. ΧΟΝΔΡΟΥ	ΔΙΚΤΥΑ ΑΠΟΧΕΤΕΥΣΗΣ ΜΟΝΑΔΑ ΕΠΕΞΕΡΓΑΣΙΑΣ ΛΥΜΑΤΩΝ ΚΑΣΤΡΙΟΥ ΚΕΡΑΤΟΚΑΜΠΟΥ	ΣΕ ΕΞΕΛΙΞΗ	2014-2020	ΑΝΤΩΝΗΣ ΤΡΙΤΣΗΣ
ΔΗΜΟΣ ΓΟΡΤΥΝΑΣ				
Δ.Κ. ΜΙΑΜΟΥΣ	ΒΕΛΤΙΩΣΗ ΥΦΙΣΤΑΜΕΝΗΣ ΟΔΟΥ ΛΕΝΤΑΣ – ΛΟΥΤΡΑ ΔΗΜΟΥ ΓΟΡΤΥΝΑΣ	ΟΛΟΚΛΗΡΩΘΗΚΕ	2014-2020	Ε.Π. ΑΛΙΕΙΑΣ ΚΑΙ ΘΑΛΑΣΣΑΣ (LEADER ΑΛΙΕΙΑΣ)



Με τη συγχρηματοδότηση
της Ευρωπαϊκής Ένωσης



ΕΤΑΜ α.ε.
εταιρεία συμβούλων

ΣΤΡΑΤΗΓΙΚΗ ΟΧΕ ΕΜΒΛΗΜΑΤΙΚΩΝ ΔΙΑΔΡΟΜΩΝ ΚΡΗΤΗΣ / ΠΕΡΙΒΑΛΛΟΝ ΚΑΙ ΠΟΛΙΤΙΣΜΟΣ
ΠΡΟΓΡΑΜΜΑ «ΚΡΗΤΗ» 2021-2027

ΔΗΜΟΤΙΚΗ ΚΟΙΝΟΤΗΤΑ/ ΕΝΟΤΗΤΑ /ΔΗΜΟΣ	ΤΙΤΛΟΣ ΠΑΡΕΜΒΑΣΗΣ	ΣΤΑΔΙΟ ΥΛΟΠΟΙΗΣΗΣ	ΠΡΟΓΡΑΜ- ΜΑΤΙΚΗ ΠΕΡΙΟΔΟΣ	ΠΗΓΗ ΧΡΗΜΑΤΟΔΟ-ΤΗΣΗΣ
Δ.Κ. ΜΙΑΜΟΥΣ	ΑΝΑΔΕΙΞΗ ΥΦΙΣΤΑΜΕΝΩΝ ΜΟΝΟΠΑΤΙΩΝ ΣΤΟΥΣ ΟΙΚΙΣΜΟΥΣ ΑΠΕΣΩΚΑΡΙ ΜΙΑΜΟΥ ΤΟΥ ΔΗΜΟΥ ΓΟΡΤΥΝΑΣ – ΥΠΟΕΡΓΟ 1: ΔΙΑΜΟΡΦΩΣΗ ΜΟΝΟΠΑΤΙΟΥ – ΕΞΥΠΝΗ ΕΦΑΡΜΟΓΗ	ΣΕ ΕΞΕΛΙΞΗ	2014-2020	ΠΑΑ LEADER
Δ.Κ. ΜΙΑΜΟΥΣ	ΑΠΟΚΑΤΑΣΤΑΣΗ ΚΤΙΡΙΟΥ ΔΗΜΟΤΙΚΟΥ ΣΧΟΛΕΙΟΥ ΜΙΑΜΟΥΣ ΚΑΙ ΑΝΑΠΛΑΣΗ ΑΥΛΕΙΟΥ ΧΩΡΟΥ ΓΙΑ ΤΗΝ ΣΤΕΓΑΣΗ ΠΟΛΙΤΙΣΤΙΚΩΝ ΚΑΙ ΑΝΑΠΤΥΞΙΑΚΩΝ ΔΡΑΣΤΗΡΙΟΤΗΤΩΝ	ΟΛΟΚΛΗΡΩΘΗΚΕ	2014-2020	Ο.Σ.Α.Π.Υ.
Δ.Κ. ΣΤΑΒΙΩΝ	ΚΑΘΑΡΙΣΜΟΣ – ΣΥΝΤΗΡΗΣΗ ΔΡΟΜΩΝ ΚΟΙΝΟΤΗΤΑΣ ΣΤΑΒΙΩΝ ΣΤΟΝ ΟΙΚΙΣΜΟ ΑΪ ΓΙΑΝΝΗ ΔΗΜΟΥ ΓΟΡΤΥΝΑΣ (ΤΣΙΜΕΝΤΟΣΤΡΩΣΗ ΔΡΟΜΟΥ ΠΡΟΣ ΑΪ ΓΙΑΝΝΗ)	ΟΛΟΚΛΗΡΩΘΗΚΕ	2014-2020	ΠΡΟΓΡΑΜΜΑ ΔΗΜΟΣΙΩΝ ΕΠΕΝΔΥΣΕΩΝ ΠΕΡΙΦΕΡΕΙΑΣ ΚΡΗΤΗΣ
Δ.Κ. ΣΤΑΒΙΩΝ	ΑΝΑΒΑΘΜΙΣΗ ΤΜΗΜΑΤΩΝ ΟΔΟΠΟΙΙΑΣ ΔΗΜΟΥ ΓΟΡΤΥΝΑΣ (ΤΣΙΜΕΝΤΟΣΤΡΩΣΗ ΔΡΟΜΟΥ ΠΡΟΣ ΑΪ ΓΙΑΝΝΗ)	ΟΛΟΚΛΗΡΩΘΗΚΕ	2014-2020	ΥΠΟΥΡΓΕΙΟ ΥΠΟΔΟΜΩΝ & ΜΕΤΑΦΟΡΩΝ
Δ.Κ. ΣΤΑΒΙΩΝ	ΑΠΟΚΑΤΑΣΤΑΣΗ ΚΤΙΡΙΟΥ ΔΗΜΟΤΙΚΟΥ ΣΧΟΛΕΙΟΥ ΚΑΠΕΤΑΝΙΑΝΩΝ ΚΑΙ ΑΝΑΠΛΑΣΗ ΑΥΛΕΙΟΥ ΧΩΡΟΥ ΓΙΑ ΤΗΝ ΦΙΛΟΞΕΝΙΑ ΠΟΛΙΤΙΣΤΙΚΩΝ ΚΑΙ ΑΝΑΠΤΥΞΙΑΚΩΝ ΔΡΑΣΤΗΡΙΟΤΗΤΩΝ ΣΤΟΝ ΟΙΚΙΣΜΟ ΚΑΠΕΤΑΝΙΑΝΑ	ΟΛΟΚΛΗΡΩΘΗΚΕ	2014-2020	Ο.Σ.Α.Π.Υ.
Δ.Κ. ΣΤΑΒΙΩΝ	ΑΝΑΠΛΑΣΗ ΟΙΚΙΣΜΟΥ ΚΑΠΕΤΑΝΙΑΝΩΝ	ΟΛΟΚΛΗΡΩΘΗΚΕ	2014-2020	Ο.Σ.Α.Π.Υ.
Δ.Κ. ΣΤΑΒΙΩΝ	ΔΕΝΤΡΟΦΥΤΕΥΣΗ – ΠΕΡΙΦΡΑΞΗ ΚΑΙ ΣΥΝΤΗΡΗΣΗ ΔΕΝΔΡΥΛΙΩΝ ΣΤΗΝ ΠΕΡΙΟΧΗ ΚΑΠΕΤΑΝΙΑΝΩΝ ΤΟΥ Δ. ΓΟΡΤΥΝΑΣ	ΟΛΟΚΛΗΡΩΘΗΚΕ	2014-2020	ΠΡΟΓΡΑΜΜΑ ΔΗΜΟΣΙΩΝ ΕΠΕΝΔΥΣΕΩΝ ΠΕΡΙΦΕΡΕΙΑΣ ΚΡΗΤΗΣ
Δ.Κ. ΣΤΕΡΝΩΝ	ΑΞΙΟΠΟΙΗΣΗ – ΑΝΑΔΕΙΞΗ ΚΑΙ ΠΡΟΣΤΑΣΙΑ ΧΩΡΟΥ ΒΟΡΕΙΑ ΚΑΙ ΔΥΤΙΚΑ ΤΗΣ ΙΕΡΑΣ ΜΟΝΗΣ ΚΟΥΔΟΥΜΑ Δ. ΓΟΡΤΥΝΑΣ	ΟΛΟΚΛΗΡΩΘΗΚΕ	2014-2020	ΠΡΟΓΡΑΜΜΑ ΔΗΜΟΣΙΩΝ ΕΠΕΝΔΥΣΕΩΝ ΠΕΡΙΦΕΡΕΙΑΣ ΚΡΗΤΗΣ
Δ.Ε. ΡΟΥΒΑ	ΑΠΟΚΡΙΓΙΩΜΑΤΑ ΣΤΟ ΡΟΥΒΑ	ΟΛΟΚΛΗΡΩΘΗΚΕ	2007-2013	ΠΑΑ LEADER
ΔΗΜΟΣ ΦΑΙΣΤΟΥ				
ΔΗΜΟΣ ΦΑΙΣΤΟΥ	ΣΗΜΑΝΣΗ ΤΜΗΜΑΤΟΣ ΜΟΝΟΠΑΤΙΟΥ Ε4 ΔΗΜΟΥ ΦΑΙΣΤΟΥ	ΥΠΟ ΣΥΜΒΑΤΟΠΟΙΗΣΗ	2014-2020	ΠΑΑ LEADER



Με τη συγχρηματοδότηση
της Ευρωπαϊκής Ένωσης



ΕΤΑΜ α.ε.
εταιρεία συμβούλων

[65]

ΣΤΡΑΤΗΓΙΚΗ ΟΧΕ ΕΜΒΛΗΜΑΤΙΚΩΝ ΔΙΑΔΡΟΜΩΝ ΚΡΗΤΗΣ / ΠΕΡΙΒΑΛΛΟΝ ΚΑΙ ΠΟΛΙΤΙΣΜΟΣ
ΠΡΟΓΡΑΜΜΑ «ΚΡΗΤΗ» 2021-2027

ΔΗΜΟΤΙΚΗ ΚΟΙΝΟΤΗΤΑ/ ΕΝΟΤΗΤΑ /ΔΗΜΟΣ	ΤΙΤΛΟΣ ΠΑΡΕΜΒΑΣΗΣ	ΣΤΑΔΙΟ ΥΛΟΠΟΙΗΣΗΣ	ΠΡΟΓΡΑΜ- ΜΑΤΙΚΗ ΠΕΡΙΟΔΟΣ	ΠΗΓΗ ΧΡΗΜΑΤΟΔΟ-ΤΗΣΗΣ
Δ.Κ. ΖΑΡΟΥ	ΔΙΑΜΟΡΦΩΣΗ ΔΗΜΟΤΙΚΟΥ ΣΧΟΛΕΙΟΥ ΚΑΤΩ ΖΑΡΟΥ ΓΙΑ ΤΗΝ ΔΗΜΙΟΥΡΓΙΑ & ΛΕΙΤΟΥΡΓΙΑ ΧΩΡΟΥ ΕΝΗΜΕΡΩΣΗΣ & ΕΥΑΙΣΘΗΤΟΠΟΙΗΣΗΣ ΥΔΑΤΙΚΟΥ ΠΕΡΙΒΑΛΛΟΝΤΟΣ ΨΗΛΟΡΕΙΤΗ	ΥΠΟ ΣΥΜΒΑΤΟΠΟΙΗΣΗ	2014-2020	ΠΑΑ LEADER
ΔΗΜΟΣ ΠΛΑΤΑΝΙΑ				
Δ.Κ. ΚΑΡΑΝΟΥ	ΑΝΑΔΕΙΞΗ ΚΑΙ ΑΞΙΟΠΟΙΗΣΗ ΤΟΥ ΜΟΝΟΠΑΤΙΟΥ ΣΤΟ ΦΑΡΑΓΓΙ «ΚΥΔΩΝΙ» ΣΤΗΝ Τ.Κ. ΚΑΡΑΝΟΥ	ΟΛΟΚΛΗΡΩΘΗΚΕ	2007-2013	ΠΑΑ LEADER
Δ.Κ. ΚΑΡΑΝΟΥ	ΑΠΟΚΑΤΑΣΤΑΣΗ ΠΡΟΣΒΑΣΙΜΟΤΗΤΑΣ ΣΤΟ ΟΔΙΚΟ ΔΙΚΤΥΟ ΤΗΣ Τ.Κ. ΚΑΡΑΝΟΥ	ΣΕ ΕΞΕΛΙΞΗ	2021-2025	ΕΘΝΙΚΟ ΠΡΟΓΡΑΜΜΑ ΑΝΑΠΤΥΞΗΣ
Δ.Κ. ΚΑΡΑΝΟΥ - Δ.Κ. ΟΡΘΟΥΝΙΟΥ	ΑΠΟΚΑΤΑΣΤΑΣΗ ΕΠΙΚΙΝΔΥΝΩΝ ΣΗΜΕΙΩΝ ΣΤΟΝ ΟΔΙΚΟ ΑΞΟΝΑ ΚΑΡΑΝΟΥ - ΟΡΘΟΥΝΙ	ΣΕ ΕΞΕΛΙΞΗ	2021-2025	ΕΘΝΙΚΟ ΠΡΟΓΡΑΜΜΑ ΑΝΑΠΤΥΞΗΣ
Δ.Κ. ΛΑΚΚΩΝ	ΑΠΟΠΕΡΑΤΩΣΗ ΑΙΘΟΥΣΑΣ ΠΟΛΥΑΓΓΛΩΝ ΧΡΗΣΕΩΝ ΛΑΚΚΩΝ	ΟΛΟΚΛΗΡΩΘΗΚΕ	2007-2013	ΠΕΠ ΚΡΗΤΗΣ & ΝΗΣΩΝ ΑΙΓΑΙΟΥ
Δ.Κ. ΛΑΚΚΩΝ	ΔΙΑΜΟΡΦΩΣΗ ΚΑΙ ΑΝΑΔΕΙΞΗ ΠΑΡΑΔΟΣΙΑΚΗΣ ΔΕΞΑΜΕΝΗΣ ΝΕΡΟΥ ΣΤΗ ΘΕΣΗ ΠΑΠΑΔΙΑΝΑ Τ.Κ. ΛΑΚΚΩΝ	ΣΕ ΕΞΕΛΙΞΗ	2021-2025	ΠΠΑ ΠΕΡΙΦΕΡΕΙΑΣ ΚΡΗΤΗΣ
Δ.Κ. ΛΑΚΚΩΝ	ΔΗΜΙΟΥΡΓΙΑ ΤΕΧΝΗΤΗΣ ΦΥΤΕΙΑΣ ΑΜΠΕΛΙΤΣΙΑΣ (ΖΕΛΚΟΝΑ ΑΒΕΛΙΣΕΑ), ΣΕ ΔΗΜΟΤΙΚΗ ΕΚΤΑΣΗ ΣΤΟΝ ΟΜΑΛΟ ΤΗΣ Τ.Κ. ΛΑΚΚΩΝ ΤΟΥ ΔΗΜΟΥ ΠΛΑΤΑΝΙΑ	ΟΛΟΚΛΗΡΩΘΗΚΕ	2014-2020	UNIVERSITY OF FRIBOURG, SWITZERLAND
Δ.Κ. ΛΑΚΚΩΝ	ΑΠΟΚΑΤΑΣΤΑΣΗ ΠΡΟΣΒΑΣΙΜΟΤΗΤΑΣ ΣΤΟ ΟΔΙΚΟ ΔΙΚΤΥΟ ΤΗΣ Τ.Κ. ΛΑΚΚΩΝ	ΣΕ ΕΞΕΛΙΞΗ	2021-2025	ΕΘΝΙΚΟ ΠΡΟΓΡΑΜΜΑ ΑΝΑΠΤΥΞΗΣ
Δ.Κ. ΛΑΚΚΩΝ	ΕΡΓΑΣΙΕΣ ΑΠΟΚΑΤΑΣΤΑΣΗΣ ΚΑΤΟΛΙΣΘΗΣΕΩΝ ΟΙΚΙΣΜΩΝ Τ.Κ. ΛΑΚΚΩΝ ΚΑΙ ΔΡΟΜΩΝ ΠΡΟΣΒΑΣΗΣ	ΣΕ ΕΞΕΛΙΞΗ	2021-2025	ΕΘΝΙΚΟ ΠΡΟΓΡΑΜΜΑ ΑΝΑΠΤΥΞΗΣ
Δ.Κ. ΛΑΚΚΩΝ – Δ.Κ. ΜΕΣΚΛΩΝ	ΕΡΓΑΣΙΕΣ ΑΠΟΚΑΤΑΣΤΑΣΗΣ ΣΥΝΔΕΤΗΡΙΑΣ ΔΗΜΟΤΙΚΗΣ ΟΔΟΥ ΛΑΚΚΟΙ - ΜΕΣΚΛΑ	ΣΕ ΕΞΕΛΙΞΗ	2021-2025	ΕΘΝΙΚΟ ΠΡΟΓΡΑΜΜΑ ΑΝΑΠΤΥΞΗΣ



Με τη συγχρηματοδότηση της Ευρωπαϊκής Ένωσης



ΕΤΑΜ α.ε.
εταιρεία συμβούλων

ΣΤΡΑΤΗΓΙΚΗ ΟΧΕ ΕΜΒΛΗΜΑΤΙΚΩΝ ΔΙΑΔΡΟΜΩΝ ΚΡΗΤΗΣ / ΠΕΡΙΒΑΛΛΟΝ ΚΑΙ ΠΟΛΙΤΙΣΜΟΣ
ΠΡΟΓΡΑΜΜΑ «ΚΡΗΤΗ» 2021-2027

ΔΗΜΟΤΙΚΗ ΚΟΙΝΟΤΗΤΑ/ ΕΝΟΤΗΤΑ /ΔΗΜΟΣ	ΤΙΤΛΟΣ ΠΑΡΕΜΒΑΣΗΣ	ΣΤΑΔΙΟ ΥΛΟΠΟΙΗΣΗΣ	ΠΡΟΓΡΑΜ- ΜΑΤΙΚΗ ΠΕΡΙΟΔΟΣ	ΠΗΓΗ ΧΡΗΜΑΤΟΔΟ-ΤΗΣΗΣ
Δ.Κ. ΜΕΣΚΛΩΝ	ΑΝΑΔΕΙΞΗ ΚΑΙ ΑΞΙΟΠΟΙΗΣΗ ΤΟΥ ΜΟΝΟΠΑΤΙΟΥ ΣΤΟ ΦΑΡΑΓΓΙ «ΞΑΡΑΚΗΝΑ» ΣΤΗΝ Τ.Κ. ΜΕΣΚΛΩΝ	ΟΛΟΚΛΗΡΩΘΗΚΕ	2007-2013	ΠΑΑ
Δ.Κ. ΜΕΣΚΛΩΝ	ΑΝΑΒΑΘΜΙΣΗ ΠΑΙΔΙΚΗΣ ΧΑΡΑΣ	ΟΛΟΚΛΗΡΩΘΗΚΕ	2014-2020	ΦΙΛΟΔΗΜΟΣ II
Δ.Κ. ΜΕΣΚΛΩΝ	ΑΠΟΚΑΤΑΣΤΑΣΗ ΠΡΟΣΒΑΣΙΜΟΤΗΤΑΣ ΣΤΟ ΟΔΙΚΟ ΔΙΚΤΥΟ ΤΗΣ Τ.Κ. ΜΕΣΚΛΩΝ	ΣΕ ΕΞΕΛΙΞΗ	2021-2025	ΕΘΝΙΚΟ ΠΡΟΓΡΑΜΜΑ ΑΝΑΠΤΥΞΗΣ
ΜΕΣΚΛΩΝ	ΠΡΟΣΤΑΣΙΑ ΚΑΙ ΑΝΑΔΕΙΞΗ ΤΟΥ ΠΟΛΙΤΙΣΤΙΚΟΥ ΚΑΙ ΠΕΡΙΒΑΛΛΟΝΤΙΚΟΥ ΑΠΟΘΕΜΑΤΟΣ, ΠΡΟΒΟΛΗ ΤΩΝ ΦΥΣΙΚΩΝ ΚΑΙ ΠΟΛΙΤΙΣΜΙΚΩΝ ΠΟΡΩΝ, ΕΝΗΜΕΡΩΣΗ/ΔΙΕΥΚΟΛΥΝΣΗ ΤΩΝ ΕΠΙΣΚΕΠΤΩΝ	ΟΛΟΚΛΗΡΩΘΗΚΕ	2021-2022	Π.Δ.Ε
Δ.Κ. ΟΡΘΟΥΝΙΟΥ	ΑΝΑΒΑΘΜΙΣΗ ΠΑΙΔΙΚΗΣ ΧΑΡΑΣ	ΟΛΟΚΛΗΡΩΘΗΚΕ	2014-2020	ΦΙΛΟΔΗΜΟΣ II
Δ.Κ. ΟΡΘΟΥΝΙΟΥ	ΑΠΟΚΑΤΑΣΤΑΣΗ ΠΡΟΣΒΑΣΙΜΟΤΗΤΑΣ ΣΤΟ ΟΔΙΚΟ ΔΙΚΤΥΟ ΤΗΣ Τ.Κ. ΟΡΘΟΥΝΙΟΥ	ΣΕ ΕΞΕΛΙΞΗ	2021-2025	ΕΘΝΙΚΟ ΠΡΟΓΡΑΜΜΑ ΑΝΑΠΤΥΞΗΣ
Δ.Κ. ΠΡΑΣΕ	ΑΝΑΔΕΙΞΗ ΚΑΙ ΑΞΙΟΠΟΙΗΣΗ ΠΕΤΡΙΝΗΣ ΘΟΛΩΤΗΣ ΓΕΦΥΡΑΣ ΣΤΗΝ Τ.Κ. ΠΡΑΣΕ	ΟΛΟΚΛΗΡΩΘΗΚΕ	2014-2020	ΠΑΑ LEADER
Δ.Κ. ΠΡΑΣΕ	ΑΝΑΔΕΙΞΗ ΚΑΙ ΑΞΙΟΠΟΙΗΣΗ ΙΣΤΟΡΙΚΟΥ ΜΟΝΟΠΑΤΙΟΥ ΤΗΣ Τ.Κ. ΠΡΑΣΕ	ΟΛΟΚΛΗΡΩΘΗΚΕ	2014-2020	ΠΑΑ LEADER
Δ.Κ. ΠΡΑΣΕ	ΑΝΑΠΛΑΣΗ ΠΛΑΤΕΙΑΣ ΠΡΑΣΕ	ΣΕ ΕΞΕΛΙΞΗ	2014-2020	ΑΝΤΑΠΟΔΟΤΙΚΟΙ ΠΟΡΟΙ ΑΠΟ ΑΠΕ
Δ.Κ. ΠΡΑΣΕ	ΑΠΟΚΑΤΑΣΤΑΣΗ ΠΡΟΣΒΑΣΙΜΟΤΗΤΑΣ ΣΤΟ ΟΔΙΚΟ ΔΙΚΤΥΟ ΤΗΣ Τ.Κ. ΠΡΑΣΕ	ΣΕ ΕΞΕΛΙΞΗ	2021-2025	ΕΘΝΙΚΟ ΠΡΟΓΡΑΜΜΑ ΑΝΑΠΤΥΞΗΣ
Δ.Κ. ΛΑΚΚΩΝ- ΜΕΣΚΛΩΝ-ΠΡΑΣΕ	ΠΕΖΟΠΟΡΙΚΕΣ ΔΙΑΔΡΟΜΕΣ	ΟΛΟΚΛΗΡΩΘΗΚΕ	2014-2020	ΕΠ "ΚΡΗΤΗ"
Τ.Κ ΑΛΙΚΙΑΝΟΥ (ΠΕΡΙΟΧΗ ΚΑΙ ΈΡΓΟ ΣΕ "ΣΥΝΟΜΙΛΙΑ" ΜΕ ΤΗΝ ΟΧΕ)	ΑΠΟΚΑΤΑΣΤΑΣΗ ΜΕΤΟΧΙΟΥ ΗΣΥΧΑΚΗ ΣΤΗΝ Τ.Κ. ΑΛΙΚΙΑΝΟΥ ΤΟΥ ΔΗΜΟΥ ΠΛΑΤΑΝΙΑ ΜΕ ΝΕΕΣ ΧΡΗΣΕΙΣ ΠΟΛΙΤΙΣΜΟΥ - ΕΚΠΑΙΔΕΥΣΗΣ - ΨΥΧΑΓΩΓΙΑΣ	ΣΕ ΕΞΕΛΙΞΗ	2014-2020	ΕΠΑΝΕΚ
ΔΗΜΟΣ ΡΕΘΥΜΝΟΥ				



Με τη συγχρηματοδότηση
της Ευρωπαϊκής Ένωσης



ΕΤΑΜ
α.ε.
εταιρεία συμβούλων

ΣΤΡΑΤΗΓΙΚΗ ΟΧΕ ΕΜΒΛΗΜΑΤΙΚΩΝ ΔΙΑΔΡΟΜΩΝ ΚΡΗΤΗΣ / ΠΕΡΙΒΑΛΛΟΝ ΚΑΙ ΠΟΛΙΤΙΣΜΟΣ
ΠΡΟΓΡΑΜΜΑ «ΚΡΗΤΗ» 2021-2027

ΔΗΜΟΤΙΚΗ ΚΟΙΝΟΤΗΤΑ/ ΕΝΟΤΗΤΑ /ΔΗΜΟΣ	ΤΙΤΛΟΣ ΠΑΡΕΜΒΑΣΗΣ	ΣΤΑΔΙΟ ΥΛΟΠΟΙΗΣΗΣ	ΠΡΟΓΡΑΜ- ΜΑΤΙΚΗ ΠΕΡΙΟΔΟΣ	ΠΗΓΗ ΧΡΗΜΑΤΟΔΟ-ΤΗΣΗΣ
Δ.Κ. ΕΛΕΥΘΕΡΝΑΣ	ΠΟΛΙΤΙΣΤΙΚΕΣ ΔΙΑΔΡΟΜΕΣ ΠΕΡΙΗΓΗΣΕΙΣ ΣΤΟ ΔΗΜΟ ΡΕΘΥΜΝΟΥ ΜΕ ΚΕΝΤΡΟ ΤΗΝ ΕΛΕΥΘΕΡΝΑ	ΟΛΟΚΛΗΡΩΘΗΚΕ ΤΟ ΥΠΟΕΡΓΟ 1	2014-2020	ΠΔΕ, ΠΡΟΓΡΑΜΜΑ ΚΡΗΤΗ
Δ.Κ. ΕΛΕΥΘΕΡΝΑΣ	ΔΙΑΜΟΡΦΩΣΗ ΧΩΡΩΝ ΠΟΛΙΤΙΣΤΙΚΩΝ ΔΡΑΣΤΗΡΙΟΤΗΤΩΝ ΕΛΕΥΘΕΡΝΑΣ	ΣΕ ΕΞΕΛΙΞΗ	2014-2020	ΠΑΑ LEADER
ΔΗΜΟΣ ΣΗΤΕΙΑΣ				
Δ.Κ. ΣΗΤΕΙΑΣ	ΚΑΘΑΡΙΣΜΟΣ - ΕΥΠΡΕΠΙΣΜΟΣ ΟΔΩΝ ΠΟΛΗΣ & ΟΙΚΙΣΜΟΥ	ΟΛΟΚΛΗΡΩΘΗΚΕ	2007-2013	ΙΔΙΟΙ ΠΟΡΟΙ
Δ.Κ. ΣΗΤΕΙΑΣ	ΒΕΛΤΙΩΣΗ - ΤΣΙΜΕΝΤΟΣΤΡΩΣΗ ΑΓΡΟΤΙΚΩΝ ΔΡΟΜΩΝ	ΟΛΟΚΛΗΡΩΘΗΚΕ	2007-2013	ΙΔΙΟΙ ΠΟΡΟΙ
Δ.Κ. ΣΗΤΕΙΑΣ	ΟΔΟΠΟΙΑ ΤΟΠΙΚΩΝ ΔΙΑΜΕΡΙΣΜΑΤΩΝ	ΟΛΟΚΛΗΡΩΘΗΚΕ	2007-2013	ΑΠΕ ΑΝΑΝΕΩΣΙΜΕΣ ΠΗΓΕΣ ΕΝΕΡΓΕΙΑΣ
Δ.Κ. ΣΗΤΕΙΑΣ	ΔΗΜΟΤΙΚΗ ΟΔΟΠΟΙΑ	ΟΛΟΚΛΗΡΩΘΗΚΕ	2007-2013	ΚΑΠ -ΣΑΤΑ - ΠΕ
Δ.Κ. ΣΗΤΕΙΑΣ	ΑΓΡΟΤΙΚΗ ΟΔΟΠΟΙΑ	ΟΛΟΚΛΗΡΩΘΗΚΕ	2007-2013	ΣΑΤΑ - ΤΕΛ - ΕΠΕΝΔ.ΔΡ.
Δ.Κ. ΣΗΤΕΙΑΣ	ΤΟΙΧΙΑ ΑΝΤΙΣΤΗΡΙΞΗΣ ΟΔΩΝ	ΟΛΟΚΛΗΡΩΘΗΚΕ	2007-2013	ΑΠΕ -ΠΕ-ΤΕΛ- ΙΔΙΟΙ ΠΟΡΟΙ
Δ.Κ. ΣΗΤΕΙΑΣ	ΜΟΥΣΕΙΟΛΟΓΙΚΗ ΜΕΛΕΤΗ ΑΡΧΑΙΟΛΟΓΙΚΟΥ ΜΟΥΣΕΙΟΥ ΣΗΤΕΙΑΣ	ΟΛΟΚΛΗΡΩΘΗΚΕ	2007-2013	ΙΔΙΟΙ ΠΟΡΟΙ ΟΑΣ
Δ.Κ. ΣΗΤΕΙΑΣ	ΔΗΜΙΟΥΡΓΙΑ INTERNET CAFE ΣΤΟ ΧΩΡΟ ΤΟΥ 4ΟΥ ΔΗΜΟΤΙΚΟΥ ΣΧΟΛΕΙΟΥ	ΟΛΟΚΛΗΡΩΘΗΚΕ	2007-2013	ΕΣΠΑ
Δ.Κ. ΣΗΤΕΙΑΣ	ΔΙΑΜΟΡΦΩΣΗ ΘΕΣΕΩΝ ΘΕΑΣ ΚΑΙ ΠΕΡΙΒΑΛΛΟΝΤΙΚΗ ΕΥΑΙΣΘΗΤΟΠΟΙΗΣΗ ΣΤΟ ΑΛΣΟΣ ΧΛΟΥΒΕΡΑΚΗ	ΟΛΟΚΛΗΡΩΘΗΚΕ	2014-2020	ΠΑΑ
Δ.Κ. ΧΑΝΔΡΑ	ΣΥΝΤΗΡΗΣΗ ΑΓΡΟΤΙΚΩΝ ΔΡΟΜΩΝ Τ.Κ. ΧΑΝΔΡΑ	ΟΛΟΚΛΗΡΩΘΗΚΕ	2007-2013	ΕΠΙΧΟΡΗΓΗΣΕΙΣ Π.Ε.
Δ.Κ. ΚΡΥΩΝ	ΑΓΡΟΤΙΚΗ ΟΔΟΠΟΙΑ (ΤΟΙΧΙΑ -ΤΣΙΜΕΝΤΟΣΤΡΩΣΗ) ΚΡΥΩΝ	ΟΛΟΚΛΗΡΩΘΗΚΕ	2007-2013	ΑΠΕ
Δ.Κ. ΑΧΛΑΔΙΩΝ	ΒΕΛΤΙΩΣΗ ΟΔΩΝ ΠΕΡΙΟΧΗΣ ΑΧΛΑΔΙΩΝ ΠΑΡΑΣΠΟΡΙΟΥ	ΟΛΟΚΛΗΡΩΘΗΚΕ	2007-2013	ΑΠΕ
Δ.Κ. Μ. ΜΟΥΛΙΑΝΩΝ	ΔΙΑΜΟΡΦΩΣΗ ΠΛΑΤΕΙΑΣ Μ. ΜΟΥΛΙΑΝΩΝ	ΟΛΟΚΛΗΡΩΘΗΚΕ	2007-2013	ΠΑΑ
Δ.Κ ΣΚΟΠΗΣ	ΠΕΖΟΔΡΟΜΙΑ -ΠΛΑΚΟΣΤΡΩΣΕΙΣ ΚΕΝΤΡΙΚΗΣ ΟΔΟΥ ΣΚΟΠΗΣ	ΟΛΟΚΛΗΡΩΘΗΚΕ	2007-2013	50% ΤΑΠ
Δ.Κ. ΠΑΠΑΓΙΑΝΝΑΔΩΝ	ΠΛΑΚΟΣΤΡΩΣΕΙΣ ΟΙΚ. ΠΑΠΑΓΙΑΝΝΑΔΩΝ - ΑΓ. ΤΡΙΑΔΑ	ΟΛΟΚΛΗΡΩΘΗΚΕ	2007-2013	ΑΠΕ



Με τη συγχρηματοδότηση της Ευρωπαϊκής Ένωσης



ΕΤΑΜ α.ε.
εταιρεία συμβούλων

ΣΤΡΑΤΗΓΙΚΗ ΟΧΕ ΕΜΒΛΗΜΑΤΙΚΩΝ ΔΙΑΔΡΟΜΩΝ ΚΡΗΤΗΣ / ΠΕΡΙΒΑΛΛΟΝ ΚΑΙ ΠΟΛΙΤΙΣΜΟΣ
ΠΡΟΓΡΑΜΜΑ «ΚΡΗΤΗ» 2021-2027

ΔΗΜΟΤΙΚΗ ΚΟΙΝΟΤΗΤΑ/ ΕΝΟΤΗΤΑ /ΔΗΜΟΣ	ΤΙΤΛΟΣ ΠΑΡΕΜΒΑΣΗΣ	ΣΤΑΔΙΟ ΥΛΟΠΟΙΗΣΗΣ	ΠΡΟΓΡΑΜ- ΜΑΤΙΚΗ ΠΕΡΙΟΔΟΣ	ΠΗΓΗ ΧΡΗΜΑΤΟΔΟ-ΤΗΣΗΣ
Δ.Κ. ΠΑΠΑΓΙΑΝΝΑΔΩΝ	ΑΝΑΠΛΑΣΗ ΧΩΡΟΥ ΣΤΟΝ ΟΙΚΙΣΜΟ ΕΤΙΑΣ	ΟΛΟΚΛΗΡΩΘΗΚΕ	2007-2013	ΣΑΤΑ
Δ.Κ. ΠΑΛΑΙΚΑΣΤΡΟΥ	ΑΝΑΠΛΑΣΗ ΟΔΩΝ ΟΙΚΙΣΜΟΥ ΠΑΛΑΙΚΑΣΤΡΟΥ - ΒΕΛΤΙΩΣΗ ΣΥΝΘΗΚΩΝ ΥΔΡΕΥΣΗΣ & ΑΠΟΧΕΤΕΥΣΗΣ	ΟΛΟΚΛΗΡΩΘΗΚΕ	2007-2013	ΕΣΠΑ
Δ.Κ. ΠΑΛΑΙΚΑΣΤΡΟΥ	ΚΑΤΑΣΚΕΥΗ ΠΕΖΟΔΡΟΜΙΟΥ ΠΑΛΑΙΚΑΣΤΡΟΥ ΑΓΚΑΘΙΑ	ΟΛΟΚΛΗΡΩΘΗΚΕ	2014-2020	ΣΑΤΑ
Δ.Κ. ΠΑΛΑΙΚΑΣΤΡΟΥ	ΒΕΛΤΙΩΣΗ ΠΡΟΣΒΑΣΗΣ ΚΑΙ ΑΙΣΘΗΤΙΚΗΣ ΑΝΑΒΑΘΜΙΣΗΣ ΤΗΣ ΔΙΑΔΡΟΜΗΣ ΣΤΗΝ ΑΛΙΕΥΤΙΚΗ ΠΕΡΙΟΧΗ ΑΠ'Ο ΑΓΚΑΘΙΑ ΠΡΟΣ ΧΙΟΝΑ	ΟΛΟΚΛΗΡΩΘΗΚΕ	2014-2020	LEADER ΑΛΙΕΙΑΣ
Δ.Κ. ΠΑΛΑΙΚΑΣΤΡΟΥ	ΒΕΛΤΙΩΣΗ ΔΡΟΜΟΥ ΑΠ'Ο ΚΟΥΡΕΜΕΝΟ ΠΡΟΣ ΧΙΟΝΑ	ΟΛΟΚΛΗΡΩΘΗΚΕ	2021-2027	ΠΔΕ
Δ.Κ. ΠΑΛΑΙΚΑΣΤΡΟΥ	ΑΡΧΙΤΕΚΤΟΝΙΚΗ ΜΕΛΕΤΗ ΑΝΑΔΕΙΞΗΣ ΤΟΥ ΑΡΧΑΙΟΛΟΓΙΚΟΥ ΧΩΡΟΥ ΠΑΛΑΙΚΑΣΤΡΟΥ (ΡΟΥΣΟΛΑΚΚΟΣ)	ΟΛΟΚΛΗΡΩΘΗΚΕ	2014-2020	ΙΔΙΟΙ ΠΟΡΟΙ ΟΑΣ
Δ.Κ. ΠΑΛΑΙΚΑΣΤΡΟΥ /ΑΧΛΑΔΙΩΝ/ΚΡΥΩΝ/ ΜΑΡΩΝΙΑΣ	ΑΓΡΟΤΙΚΗ ΟΔΟΠΟΙΙΑ ΠΑΛΑΙΚΑΣΤΡΟ - ΑΧΛΑΔΙΑ/ΚΡΥΑ-ΜΑΡΩΝΙΑ	ΟΛΟΚΛΗΡΩΘΗΚΕ	2007-2013	ΑΠΕ
Δ.Κ. ΠΑΛΑΙΚΑΣΤΡΟΥ - ΚΡΥΩΝ- ΑΓ.ΓΕΩΡΓΙΟΥ- ΑΧΛΑΔΙΩΝ	ΔΗΜΟΤΙΚΗ -ΑΓΡΟΤΙΚΗ ΟΔΟΠΟΙΙΑ ΣΤΙΣ Τ.Κ. ΠΑΛΑΙΚΑΣΤΡΟΥ - ΚΡΥΩΝ -ΑΓ. ΓΕΩΡΓΙΟΥ - ΑΧΛΑΔΙΩΝ	ΟΛΟΚΛΗΡΩΘΗΚΕ	2014-2020	ΠΔΕ
Δ.Κ ΖΑΚΡΟΥ	ΑΝΑΠΤΥΞΗ ΚΑΙ ΔΙΑΧΥΣΗ ΠΟΛΙΤΙΣΤΙΚΟΥ ΠΕΡΙΕΧΟΜΕΝΟΥ ΜΕΣΩ ΔΗΜΙΟΥΡΓΙΑΣ ΨΗΦΙΑΚΟΥ ΜΟΥΣΕΙΟΥ ΣΤΗ ΖΑΚΡΟ	ΟΛΟΚΛΗΡΩΘΗΚΕ	2007-2013	ΕΣΠΑ
Δ.Κ ΖΑΚΡΟΥ	ΑΝΑΠΛΑΣΗ ΠΛΑΤΕΙΑΣ ΚΑΙ ΟΔΩΝ ΟΙΚΙΣΜΟΣ ΖΑΚΡΟΥ - ΒΕΛΤΙΩΣΗ ΣΥΝΘΗΚΩΝ ΥΔΡΕΥΣΗΣ & ΑΠΟΧΕΤΕΥΣΗΣ	ΟΛΟΚΛΗΡΩΘΗΚΕ	2007-2013	ΕΣΠΑ
Δ.Κ ΖΑΚΡΟΥ	ΔΗΜΙΟΥΡΓΙΑ INTERNET SPOT ΣΤΟ ΠΟΛΥΚΕΝΤΡΟ ΖΑΚΡΟΥ ΚΑΙ ΕΠΕΚΤΑΣΗ ΔΙΚΤΥΟΥ WIFI ΣΤΗ ΖΑΚΡΟ	ΟΛΟΚΛΗΡΩΘΗΚΕ	2007-2013	ΕΣΠΑ
Δ.Κ ΖΑΚΡΟΥ	ΒΕΛΤΙΩΣΗ ΚΟΙΝ. ΔΡΟΜΩΝ ΚΑΙ Κ.Χ.Κ.Τ. ΖΑΚΡΟΥ	ΟΛΟΚΛΗΡΩΘΗΚΕ	2007-2013	Ε.Π. ΚΡΗΤΗΣ
Δ.Κ. ΠΑΠΑΓΙΑΝΝΑΔΩΝ- ΛΙΘΙΝΩΝ	ΤΟΙΧΙΑ ΑΝΤΙΣΤΗΡΙΞΗΣ Τ.Κ. ΠΑΠΑΓΙΑΝΝΑΔΩΝ ΛΙΘΙΝΩΝ	ΟΛΟΚΛΗΡΩΘΗΚΕ	2014-2020	ΙΔΙΟΙ ΠΟΡΟΙ



Με τη συγχρηματοδότηση
της Ευρωπαϊκής Ένωσης



ΕΤΑΜ
α.ε.
εταιρεία συμβούλων

[69]

ΣΤΡΑΤΗΓΙΚΗ ΟΧΕ ΕΜΒΛΗΜΑΤΙΚΩΝ ΔΙΑΔΡΟΜΩΝ ΚΡΗΤΗΣ / ΠΕΡΙΒΑΛΛΟΝ ΚΑΙ ΠΟΛΙΤΙΣΜΟΣ
ΠΡΟΓΡΑΜΜΑ «ΚΡΗΤΗ» 2021-2027

ΔΗΜΟΤΙΚΗ ΚΟΙΝΟΤΗΤΑ/ ΕΝΟΤΗΤΑ /ΔΗΜΟΣ	ΤΙΤΛΟΣ ΠΑΡΕΜΒΑΣΗΣ	ΣΤΑΔΙΟ ΥΛΟΠΟΙΗΣΗΣ	ΠΡΟΓΡΑΜ- ΜΑΤΙΚΗ ΠΕΡΙΟΔΟΣ	ΠΗΓΗ ΧΡΗΜΑΤΟΔΟ-ΤΗΣΗΣ
Δ.Κ. ΕΞΩ ΜΟΥΛΙΑΝΩΝ	ΠΛΑΚΟΣΤΡΩΣΕΙΣ ΔΡΟΜΟΥ ΣΤΗΝ Τ.Κ. ΕΞΩ ΜΟΥΛΙΑΝΑ	ΟΛΟΚΛΗΡΩΘΗΚΕ	2014-2020	ΣΑΤΑ
Δ.Κ. ΣΦΑΚΑΣ	ΒΕΛΤΙΩΣΗ ΠΕΡΙΦΕΡΕΙΑΚΟΥ ΔΡΟΜΟΥ Τ.Κ. ΣΦΑΚΑ	ΟΛΟΚΛΗΡΩΘΗΚΕ	2014-2020	
ΔΗΜΟΣ ΣΗΤΕΙΑΣ	ΣΥΝΤΗΡΗΣΗ ΔΗΜΟΤΙΚΩΝ ΚΑΙ ΚΟΙΝΟΤΙΚΩΝ ΔΡΟΜΩΝ	ΟΛΟΚΛΗΡΩΘΗΚΕ	2014-2020	ΙΔΙΟΙ ΠΟΡΟΙ
Δ.Κ. ΤΟΥΡΛΩΤΗΣ	ΑΙΣΘΗΤΙΚΗ ΑΝΑΒΑΘΜΙΣΗ Κ.Χ. ΣΤΟΝ ΟΙΚΙΣΜΟ ΤΟΥΡΛΩΤΗΣ	ΟΛΟΚΛΗΡΩΘΗΚΕ	2014-2020	ΟΣΑΑ
Δ.Κ. ΤΟΥΡΛΩΤΗΣ - Δ.Κ. ΣΦΑΚΑΣ	ΤΣΙΜΕΝΟΣΤΡΩΣΗ ΚΑΤΑ ΤΜΗΜΑΤΑ ΑΓΡΟΤΙΚΩΝ ΟΔΩΝ ΑΠΟ ΤΟΥΡΛΩΤΗ ΚΑΙ ΣΦΑΚΑ ΠΡΟΣ ΜΟΝΟΚΑΡΑ	ΟΛΟΚΛΗΡΩΘΗΚΕ	2014-2020	ΠΔΕ
Δ.Κ. ΑΠΙΔΙΩΝ	ΑΝΑΠΛΑΣΗ ΠΛΑΤΕΙΑΣ ΓΟΥΔΟΥΡΑ	ΟΛΟΚΛΗΡΩΘΗΚΕ	2014-2020	ΣΑΤΑ
Δ.Κ. ΜΥΡΣΙΝΗΣ	ΑΝΑΠΛΑΣΗ ΒΡΥΣΗΣ ΜΥΡΣΙΝΗΣ	ΟΛΟΚΛΗΡΩΘΗΚΕ	2014-2020	ΣΑΤΑ
Δ.Κ. Μ. ΜΟΥΛΙΑΝΩΝ-ΕΞΩ ΜΟΥΛΙΑΝΩΝ	ΒΕΛΤΙΩΣΗ ΚΑΤΑ ΤΜΗΜΑΤΑ ΑΓΡΟΤΙΚΩΝ ΟΔΩΝ Μ. ΜΟΥΛΙΑΝΩΝ - ΚΟΥΚΙΣΤΡΕΣ-ΕΞΩ ΜΟΥΛΙΑΝΑ-ΛΙΜΝΕΣ-ΡΟΥΚΑΚΑ-ΜΠΕΜΠΟΝΑΣ	ΟΛΟΚΛΗΡΩΘΗΚΕ	2014-2020	ΠΔΕ
Δ.Κ. ΠΙΣΚΟΚΕΦΑΛΟΥ - ΠΡΑΙΣΣΟΥ	ΠΛΑΚΟΣΤΡΩΣΕΙΣ ΟΔΩΝ Τ.Κ. ΠΙΣΚΟΚΕΦΑΛΟΥ ΠΡΑΙΣΣΟΥ	ΟΛΟΚΛΗΡΩΘΗΚΕ	2014-2020	ΣΑΤΑ
Δ.Κ ΜΑΡΩΝΙΑΣ	ΠΑΡΕΜΒΑΣΕΙΣ ΓΙΑ ΤΗ ΒΕΛΤΙΩΣΗ ΤΗΣ ΠΟΙΟΤΗΤΑΣ ΖΩΗΣ ΣΤΗ ΜΑΡΩΝΙΑ	ΟΛΟΚΛΗΡΩΘΗΚΕ	2014-2020	ΑΠΕ
Δ.Κ. ΣΗΤΕΙΑΣ	ΒΙΟΚΛΙΜΑΙΤΙΚΗ ΑΝΑΒΑΘΜΙΣΗ ΚΕΝΤΡΙΚΗΣ ΠΛΑΤΕΙΑΣ ΤΗΣ ΠΟΛΗΣ ΣΤΗ ΣΗΤΕΙΑ	ΟΛΟΚΛΗΡΩΘΗΚΕ	2014-2020	ΕΣΠΑ
Δ.Κ ΛΑΣΤΡΟΥ	ΒΕΛΤΙΩΣΗ ΟΔΙΚΗΣ ΠΡΟΣΒΑΣΗΣ ΟΙΚΙΣΜΟΥ ΜΟΧΛΟΥ ΜΕΣΩ ΔΗΜΟΤΙΚΗΣ ΟΔΟΥ ΣΧΙΝΟΣΕΛΙΟΥ	ΟΛΟΚΛΗΡΩΘΗΚΕ	2014-2020	ΠΔΕ
Δ.Κ. ΠΕΥΚΩΝ - ΑΠΙΔΙΩΝ	ΒΕΛΤΙΩΣΗ ΚΑΤΑ ΤΜΗΜΑΤΑ ΔΗΜΟΤΙΚΗΣ ΟΔΟΥ ΠΘΑΛΛΗΜΑΤΑ-ΓΟΥΔΟΥΡΑ	ΟΛΟΚΛΗΡΩΘΗΚΕ	2014-2020	ΠΔΕ
Δ.Κ. ΛΑΣΤΡΟΥ	ΒΕΛΤΙΩΣΗ ΑΓΡΟΤΙΚΗΣ ΟΔΟΥ ΠΡΟΣΒΑΣΗΣ ΒΟΡΕΙΑΣ ΕΞΟΔΟΥ ΟΙΚΙΣΜΟΥ ΛΑΣΤΡΟΥ ΠΡΟΣ ΕΟ ΣΗΤΕΙΑΣ ΑΓΙΟΥ ΝΙΚΟΛΑΟΥ	ΟΛΟΚΛΗΡΩΘΗΚΕ	2014-2020	ΠΔΕ
Δ.Κ ΤΟΥΡΛΩΤΗΣ - ΑΧΛΑΔΙΩΝ	ΑΙΣΘΗΤΙΚΗ ΑΝΑΒΑΘΜΙΣΗ ΠΛΑΤΕΙΑΣ ΟΙΚΙΣΜΟΥ ΤΟΥΡΛΩΤΗΣ ΚΑΙ ΟΔΟΥ ΠΡΟΣΒΑΣΗΣ ΠΗΓΗΣ ΟΙΚΙΣΜΟΥ ΠΑΡΑΣΠΟΡΙΟΥ	ΟΛΟΚΛΗΡΩΘΗΚΕ	2014-2020	ΠΔΕ



Με τη συγχρηματοδότηση
της Ευρωπαϊκής Ένωσης



ΕΤΑΜ
α.ε.
εταιρεία συμβούλων

ΣΤΡΑΤΗΓΙΚΗ ΟΧΕ ΕΜΒΛΗΜΑΤΙΚΩΝ ΔΙΑΔΡΟΜΩΝ ΚΡΗΤΗΣ / ΠΕΡΙΒΑΛΛΟΝ ΚΑΙ ΠΟΛΙΤΙΣΜΟΣ
ΠΡΟΓΡΑΜΜΑ «ΚΡΗΤΗ» 2021-2027

ΔΗΜΟΤΙΚΗ ΚΟΙΝΟΤΗΤΑ/ ΕΝΟΤΗΤΑ /ΔΗΜΟΣ	ΤΙΤΛΟΣ ΠΑΡΕΜΒΑΣΗΣ	ΣΤΑΔΙΟ ΥΛΟΠΟΙΗΣΗΣ	ΠΡΟΓΡΑΜ- ΜΑΤΙΚΗ ΠΕΡΙΟΔΟΣ	ΠΗΓΗ ΧΡΗΜΑΤΟΔΟ-ΤΗΣΗΣ
Δ.Κ ΠΑΠΑΓΙΑΝΝΑΔΩΝ	ΚΑΤΑΣΚΕΥΗ ΥΠΟΔΟΜΩΝ ΠΛΑΝΗΤΑΡΙΟΥ - ΑΣΤΕΡΟΣΚΟΠΕΙΟΥ ΣΗΤΕΙΑΣ	ΟΛΟΚΛΗΡΩΘΗΚΕ	2014-2020	INTERREG
Δ.Κ ΣΗΤΕΙΑΣ	ΑΝΑΠΛΑΣΗ ΚΑΙ ΠΕΡΙΒΑΛΛΟΝΤΙΚΗ ΑΝΑΒΑΘΜΙΣΗ ΚΕΝΤΡΙΚΟΥ ΤΜΗΜΑΤΟΣ ΠΟΛΗΣ ΣΗΤΕΙΑΣ	ΟΛΟΚΛΗΡΩΘΗΚΕ	2014-2020	
Δ.Κ ΣΗΤΕΙΑΣ	ΑΝΑΠΛΑΣΗ ΑΥΛΕΙΟΥ ΧΩΡΟΥ Ι.Ν. ΑΓ. ΑΙΚΑΤΕΡΙΝΗΣ	ΟΛΟΚΛΗΡΩΘΗΚΕ	2021-2027	ΠΔΕ
ΔΗΜΟΣ ΣΗΤΕΙΑΣ	ΣΥΝΤΗΡΗΣΗ ΔΗΜΟΤΙΚΩΝ & ΑΓΡΟΤΙΚΟΥ ΔΙΚΤΥΟΥ ΑΡΣΗ ΚΑΤΑΠΤΩΣΕΩΝ	ΟΛΟΚΛΗΡΩΘΗΚΕ	2007-2013	ΙΔΙΟΙ ΠΟΡΟΙ
ΔΗΜΟΣ ΣΗΤΕΙΑΣ	ΔΗΜΟΤΙΚΗ - ΑΓΡΟΤΙΚΗ ΟΔΟΠΟΙΑ	ΟΛΟΚΛΗΡΩΘΗΚΕ	2014-2020	ΙΔΙΟΙ ΠΟΡΟΙ
ΔΗΜΟΣ ΣΗΤΕΙΑΣ	ΚΑΤΑΣΚΕΥΗ ΣΤΗΘΑΙΩΝ ΑΣΦΑΛΕΙΑΣ	ΟΛΟΚΛΗΡΩΘΗΚΕ	2014-2020	ΙΔΙΟΙ ΠΟΡΟΙ
ΔΗΜΟΣ ΣΗΤΕΙΑΣ	ΚΑΘΑΡΙΣΜΟΣ ΑΓΡΟΤΙΚΩΝ ΔΡΟΜΩΝ	ΟΛΟΚΛΗΡΩΘΗΚΕ	2007-2013	ΙΔΙΟΙ ΠΟΡΟΙ
ΔΗΜΟΣ ΣΗΤΕΙΑΣ	ΑΓΡΟΤΙΚΗ ΟΔΟΠΟΙΑ (Β ΦΑΣΗ)	ΟΛΟΚΛΗΡΩΘΗΚΕ	2007-2013	ΙΔΙΟΙ ΠΟΡΟΙ
ΔΗΜΟΣ ΣΗΤΕΙΑΣ	ΑΓΡΟΤΙΚΗ ΟΔΟΠΟΙΑ	ΟΛΟΚΛΗΡΩΘΗΚΕ	2007-2013	ΙΔΙΟΙ ΠΟΡΟΙ
ΔΗΜΟΣ ΣΗΤΕΙΑΣ	ΚΑΤΑΣΚΕΥΗ ΤΟΙΧΙΩΝ ΑΝΤΙΣΤΗΡΙΞΗΣ	ΟΛΟΚΛΗΡΩΘΗΚΕ	2014-2020	ΤΑΠ
ΔΗΜΟΣ ΣΗΤΕΙΑΣ	ΔΗΜΟΤΙΚΗ -ΑΓΡΟΤΙΚΗ ΟΔΟΠΟΙΑ ΔΗΜΟΥ ΣΗΤΕΙΑΣ	ΟΛΟΚΛΗΡΩΘΗΚΕ	2014-2020	ΣΑΤΑ -ΑΠΕ -ΤΑΠ
ΔΗΜΟΣ ΣΗΤΕΙΑΣ	ΕΠΑΝΑΚΑΤΑΣΕΥΗ ΤΟΙΧΙΩΝ ΑΝΤΙΣΤΗΡΙΞΗΣ ΛΟΓΩ ΘΕΟΜΗΝΙΑΣ	ΟΛΟΚΛΗΡΩΘΗΚΕ	2014-2020	ΥΠΟΥΡΓΕΙΟ ΕΣΩΤΕΡΙΚΩΝ
ΔΗΜΟΣ ΣΗΤΕΙΑΣ	ΑΠΟΚΑΤΑΣΤΑΣΗ ΥΠΟΔΟΜΩΝ ΟΔΟΠΟΙΑΣ ΛΟΓΩ ΘΕΟΜΗΝΙΑΣ	ΟΛΟΚΛΗΡΩΘΗΚΕ	2014-2020	ΥΠΟΥΡΓΕΙΟ ΥΠΟΔΟΜΩΝ
ΔΗΜΟΣ ΣΗΤΕΙΑΣ	«ΣΗΤΕΙΑ ΠΟΛΗ ΤΟΥ ΕΛΑΙΟΛΑΔΟΥ: ΦΥΣΗ, ΠΟΛΙΤΙΣΜΟΣ, ΆΝΘΡΩΠΟΣ»	ΣΕ ΕΞΕΛΙΞΗ	2014-2020	LEADER ΝΟΜΟΥ ΛΑΣΙΘΙΟΥ
ΔΗΜΟΣ ΣΗΤΕΙΑΣ	ΑΓΡΟΤΙΚΗ ΟΔΟΠΟΙΑ ΔΗΜΟΥ ΣΗΤΕΙΑΣ	ΟΛΟΚΛΗΡΩΘΗΚΕ	2014-2020	ΑΝΤΩΝΗΣ ΤΡΙΤΣΗΣ
ΔΗΜΟΣ ΣΗΤΕΙΑΣ	ΔΙΚΤΥΟ ΑΝΟΙΚΤΩΝ ΟΙΚΟΜΟΥΣΕΙΩΝ ΓΙΑ ΤΗΝ ΑΝΑΔΕΙΞΗ & ΉΠΙΑ ΕΝΙΣΧΥΣΗ ΠΕΡΙΟΧΩΝ ΜΕ ΠΕΡΙΒΑΛΛΟΝΤΙΚΗ ΙΣΤΟΡΙΚΟΤΗΤΑ - "ΕΟ.ΜΟΥΣΕ"	ΟΛΟΚΛΗΡΩΘΗΚΕ	2014-2020	INTERREG V-A ΕΛΛΑΔΑ- ΚΥΠΡΟΣ 2014-2020
ΔΗΜΟΣ ΣΗΤΕΙΑΣ	ΕΦΑΡΜΟΓΗ ΕΙΚΟΝΙΚΗΣ ΠΕΡΙΗΓΗΣΗΣ ΣΕ ΕΠΙΛΕΓΜΕΝΑ ΣΗΜΕΙΑ ΤΟΥ ΓΕΩΠΑΡΚΟΥ ΣΗΤΕΙΑΣ	ΟΛΟΚΛΗΡΩΘΗΚΕ	2014-2020	Ε.Π. «ΑΝΤΑΓΩΝΙΣΤΙΚΟΤΗΤΑ,



Με τη συγχρηματοδότηση
της Ευρωπαϊκής Ένωσης



ΕΤΑΜ
α.ε.
εταιρεία συμβούλων

ΣΤΡΑΤΗΓΙΚΗ ΟΧΕ ΕΜΒΛΗΜΑΤΙΚΩΝ ΔΙΑΔΡΟΜΩΝ ΚΡΗΤΗΣ / ΠΕΡΙΒΑΛΛΟΝ ΚΑΙ ΠΟΛΙΤΙΣΜΟΣ
ΠΡΟΓΡΑΜΜΑ «ΚΡΗΤΗ» 2021-2027

ΔΗΜΟΤΙΚΗ ΚΟΙΝΟΤΗΤΑ/ ΕΝΟΤΗΤΑ /ΔΗΜΟΣ	ΤΙΤΛΟΣ ΠΑΡΕΜΒΑΣΗΣ	ΣΤΑΔΙΟ ΥΛΟΠΟΙΗΣΗΣ	ΠΡΟΓΡΑΜ- ΜΑΤΙΚΗ ΠΕΡΙΟΔΟΣ	ΠΗΓΗ ΧΡΗΜΑΤΟΔΟ-ΤΗΣΗΣ
				ΕΠΙΧΕΙΡΗΜΑΤΙΚΟΤΗΤΑ ΚΑΙ ΚΑΙΝΟΤΟΜΙΑ (ΕΠΑΝΕΚ)
ΔΗΜΟΣ ΣΗΤΕΙΑΣ	ΑΡΣΗ ΚΑΤΑΠΤΩΣΕΩΝ ΣΤΟ ΔΗΜΟΤΙΚΟ ΑΓΡΟΤΙΚΟ ΔΙΚΤΥΟ	ΟΛΟΚΛΗΡΩΘΗΚΕ	2007-2013	ΙΔΙΟΙ ΠΟΡΟΙ
ΔΗΜΟΣ ΣΗΤΕΙΑΣ	ΠΑΡΑΓΩΓΗ ΕΝΤΥΠΟΥ ΚΑΙ ΗΛΕΚΤΡΟΝΙΚΟΥ ΥΛΙΚΟΥ ΠΡΟΒΟΛΗΣ ΤΗΣ ΕΠΑΡΧΙΑΣ ΣΗΤΕΙΑΣ	ΟΛΟΚΛΗΡΩΘΗΚΕ	2007-2013	«ΠΡΟΒΟΛΗ – ΔΗΜΟΣΙΟΤΗΤΑ ΕΙΔΙΚΟΥ ΑΝΑΠΤΥΞΙΑΚΟΥ ΠΡΟΓΡΑΜΜΑΤΟΣ ΚΡΗΤΗ - ΠΡΑΣΙΝΗ ΑΝΑΠΤΥΞΗ» ΠΕΡΙΦΕΡΕΙΑΣ ΚΡΗΤΗΣ
ΔΗΜΟΣ ΣΗΤΕΙΑΣ	ΜΕΛΕΤΗ ΤΟΥΡΙΣΤΙΚΗΣ ΠΡΟΒΟΛΗΣ ΤΗΣ ΕΠΑΡΧΙΑΣ ΣΗΤΕΙΑΣ (ΣΤΑ ΠΛΑΙΣΙΑ ΤΟΥ ΠΡΟΟΡΙΣΜΟΥ ΤΗΣ ΚΡΗΤΗΣ).	ΟΛΟΚΛΗΡΩΘΗΚΕ	2007-2013	ΙΔΙΟΙ ΠΟΡΟΙ ΟΑΣ
ΔΗΜΟΣ ΣΗΤΕΙΑΣ	ΒΕΛΤΙΩΣΗ ΦΥΣΙΟΛΑΤΡΙΚΩΝ ΔΙΑΔΡΟΜΩΝ ΚΑΙ ΜΟΝΟΠΑΤΙΩΝ ΓΕΩΠΑΡΚΟΥ	ΟΛΟΚΛΗΡΩΘΗΚΕ	2021-2027	ΙΔΙΟΙ ΠΟΡΟΙ
Δ.Κ ΜΕΣΑ ΜΟΥΛΙΑΝΩΝ	ΠΛΑΚΟΣΤΡΩΣΗ ΠΛΑΤΩΜΑΤΟΣ Μ. ΜΟΥΛΙΑΝΩΝ	ΟΛΟΚΛΗΡΩΘΗΚΕ	2021-2027	ΠΔΕ
Δ.Κ ΕΞΩ ΜΟΥΛΙΑΝΩΝ	ΒΕΛΤΙΩΣΗ ΟΔΩΝ ΠΡΟΣΒΑΣΗΣ ΦΑΡΑΓΓΙΟΥ ΡΙΧΤΗ	ΟΛΟΚΛΗΡΩΘΗΚΕ	2021-2027	ΣΑΤΑ
Δ.Κ ΕΞΩ ΜΟΥΛΙΑΝΩΝ	ΣΥΝΤΗΡΗΣΗ ΦΥΣΙΟΛΑΤΡΙΚΗΣ ΔΙΑΔΡΟΜΗΣ	ΟΛΟΚΛΗΡΩΘΗΚΕ	2014-2020	ΠΔΕ
Δ.Κ. ΤΟΥΡΛΩΤΗΣ	ΑΝΑΠΛΑΣΗ ΑΥΛΕΙΟΥ ΧΩΡΟΥ Ι.Ν. ΚΟΙΜΗΣΕΩΣ ΤΗΣ ΘΕΟΤΟΚΟΥ ΣΤΗΝ ΤΟΥΡΛΩΤΗ	ΟΛΟΚΛΗΡΩΘΗΚΕ	2021-2027	ΠΔΕ
Δ.Κ ΑΝΑΛΗΨΗΣ	ΒΕΛΤΙΩΣΗ ΠΕΖΟΔΡΟΜΙΟΥ ΟΙΚΙΣΜΟΥ ΑΝΑΛΗΨΗΣ	ΟΛΟΚΛΗΡΩΘΗΚΕ	2021-2027	ΣΑΤΑ -ΑΠΕ
Δ.Κ ΑΝΑΛΗΨΗΣ	ΒΕΛΤΙΩΣΗ ΠΕΖΟΔΡΟΜΙΟΥ ΟΙΚΙΣΜΟΥ ΑΝΑΛΗΨΗΣ (Β ΦΑΣΗ)	ΟΛΟΚΛΗΡΩΘΗΚΕ	2021-2027	ΙΔΙΟΙ ΠΟΡΟΙ
Δ.Κ ΜΑΡΩΝΙΑΣ	ΔΙΑΜΟΡΦΩΣΗ ΟΙΚΟΜΟΥΣΕΙΟΥ ΚΑΙ ΠΕΡΙΒΑΛΛΟΝΤΟΣ ΧΩΡΟΥ ΤΟΥ ΚΤΗΡΙΟΥ ΠΡΩΗΝ ΚΕΓΕ ΚΑΘΩΣ ΚΑΙ ΠΑΡΕΜΒΑΣΗ ΣΤΗ ΦΑΜΠΡΙΚΑ ΜΑΡΩΝΙΑΣ	ΟΛΟΚΛΗΡΩΘΗΚΕ	2014-2020	INTERREG
ΔΗΜΟΣ ΑΝΩΓΕΙΩΝ				



Με τη συγχρηματοδότηση
της Ευρωπαϊκής Ένωσης



ΕΤΑΜ
α.ε.
εταιρεία συμβούλων

ΣΤΡΑΤΗΓΙΚΗ ΟΧΕ ΕΜΒΛΗΜΑΤΙΚΩΝ ΔΙΑΔΡΟΜΩΝ ΚΡΗΤΗΣ / ΠΕΡΙΒΑΛΛΟΝ ΚΑΙ ΠΟΛΙΤΙΣΜΟΣ
ΠΡΟΓΡΑΜΜΑ «ΚΡΗΤΗ» 2021-2027

ΔΗΜΟΤΙΚΗ ΚΟΙΝΟΤΗΤΑ/ ΕΝΟΤΗΤΑ /ΔΗΜΟΣ	ΤΙΤΛΟΣ ΠΑΡΕΜΒΑΣΗΣ	ΣΤΑΔΙΟ ΥΛΟΠΟΙΗΣΗΣ	ΠΡΟΓΡΑΜ- ΜΑΤΙΚΗ ΠΕΡΙΟΔΟΣ	ΠΗΓΗ ΧΡΗΜΑΤΟΔΟ-ΤΗΣΗΣ
Ψ.Δ.Κ. ΑΝΩΓΕΙΩΝ	ΑΝΑΠΛΑΣΗ ΠΑΡΑΔΟΣΙΑΚΟΥ ΤΜΗΜΑΤΟΣ ΟΙΚΙΣΜΟΥ ΑΝΩΓΕΙΩΝ	ΟΛΟΚΛΗΡΩΘΗΚΕ	2014-2020	ΠΑΑ
Ψ.Δ.Κ. ΑΝΩΓΕΙΩΝ	ΠΡΟΓΡΑΜΜΑ ΠΡΟΛΗΨΗΣ ΚΑΙ ΑΝΤΙΜΕΤΩΠΙΣΗΣ ΖΗΜΙΩΝ ΚΑΙ ΚΑΤΑΣΤΡΟΦΩΝ ΠΟΥ ΠΡΟΚΑΛΟΥΝΤΑΙ ΑΠΟ ΘΕΟΜΗΝΙΕΣ ΟΤΑ Α' ΚΑΙ Β' ΒΑΘΜΟΥ ΤΗΣ ΧΩΡΑΣ	ΟΛΟΚΛΗΡΩΘΗΚΕ		ΥΠΕΣ
Ψ.Δ.Κ. ΑΝΩΓΕΙΩΝ	ΕΓΚΑΤΑΣΤΑΣΗ ΕΠΕΞΕΡΓΑΣΙΑΣ ΛΥΜΑΤΩΝ ΟΙΚΙΣΜΟΥ ΣΕΙΣΑΡΧΩΝ	ΟΛΟΚΛΗΡΩΘΗΚΕ		ΠΕΡΙΦΕΡΕΙΑ ΚΡΗΤΗΣ
Ψ.Δ.Κ. ΑΝΩΓΕΙΩΝ	ΚΕΝΤΡΟ ΠΡΟΒΟΛΗΣ ΤΗΣ ΚΤΗΝΟΤΡΟΦΙΑΣ ΚΑΙ ΒΙΟΠΟΙΚΙΛΟΤΗΤΑΣ ΣΤΟ ΦΥΣΙΚΟ ΠΑΡΚΟ ΨΗΛΟΡΕΙΤΗ ΥΠΟΕΡΓΟ 1: ΣΧΕΔΙΑΣΜΟΣ,ΟΡΓΑΝΩΣΗ,ΠΑΡΑΓΩΓΗ ΚΑΙ ΕΓΚΑΤΑΣΤΑΣΗ ΕΚΘΕΣΗΣ ΕΡΜΗΝΕΙΑΣ	ΣΥΜΒΑΣΗ	2014-2020	ΥΜΕΠΕΡΑ
Ψ.Δ.Κ. ΑΝΩΓΕΙΩΝ	ΚΕΝΤΡΟ ΠΡΟΒΟΛΗΣ ΤΗΣ ΚΤΗΝΟΤΡΟΦΙΑΣ ΚΑΙ ΒΙΟΠΟΙΚΙΛΟΤΗΤΑΣ ΣΤΟ ΦΥΣΙΚΟ ΠΑΡΚΟ ΨΗΛΟΡΕΙΤΗ ΥΠΟΕΡΓΟ 2: ΣΧΕΔΙΑΣΜΟΣ ΚΑΙ ΑΝΑΠΤΥΞΗ ΗΛΕΚΤΡΟΝΙΚΗΣ ΠΛΑΤΦΟΡΜΑΣ ΠΑΡΟΧΗΣ ΥΠΗΡΕΣΙΩΝ ΠΛΗΡΟΦΟΡΗΣΗΣ	ΟΛΟΚΛΗΡΩΘΗΚΕ	2014-2020	ΥΜΕΠΕΡΑ
Ψ.Δ.Κ. ΑΝΩΓΕΙΩΝ	ΚΕΝΤΡΟ ΠΡΟΒΟΛΗΣ ΤΗΣ ΚΤΗΝΟΤΡΟΦΙΑΣ ΚΑΙ ΒΙΟΠΟΙΚΙΛΟΤΗΤΑΣ ΣΤΟ ΦΥΣΙΚΟ ΠΑΡΚΟ ΨΗΛΟΡΕΙΤΗ ΥΠΟΕΡΓΟ 3: ΠΡΟΒΟΛΗ - ΠΡΩΩΘΗΣΗ ΤΟΥ ΚΕΝΤΡΟΥ	ΣΥΜΒΑΣΗ	2014-2020	ΥΜΕΠΕΡΑ
Ψ.Δ.Κ. ΑΝΩΓΕΙΩΝ	ΚΕΝΤΡΟ ΠΡΟΒΟΛΗΣ ΤΗΣ ΚΤΗΝΟΤΡΟΦΙΑΣ ΚΑΙ ΒΙΟΠΟΙΚΙΛΟΤΗΤΑΣ ΣΤΟ ΦΥΣΙΚΟ ΠΑΡΚΟ ΨΗΛΟΡΕΙΤΗ ΥΠΟΕΡΓΟ 4: ΟΡΓΑΝΩΣΗ ΤΗΣ ΔΙΑΧΕΙΡΙΣΗΣ ΚΑΙ ΛΕΙΤΟΥΡΓΙΑΣ ΤΟΥ ΚΕΝΤΡΟΥ	ΟΛΟΚΛΗΡΩΘΗΚΕ	2014-2020	ΥΜΕΠΕΡΑ
Ψ.Δ.Κ. ΑΝΩΓΕΙΩΝ	ΣΥΝΤΗΡΗΣΕΙΣ ΥΠΟΔΟΜΩΝ ΔΗΜΟΤΙΚΟΥ ΣΤΑΔΙΟΥ ΑΝΩΓΕΙΩΝ	ΕΚΚΡΕΜΕΙ Η ΠΛΗΡΩΜΗ ΤΗΣ ΑΝΑΘΕΩΡΗΣΗΣ	2014-2020	ΠΡΟΓΡΑΜΜΑΤΙΚΗ ΜΕ ΓΓ. ΑΘΛΗΤΙΣΜΟΥ
Ψ.Δ.Κ. ΑΝΩΓΕΙΩΝ	ΔΗΜΙΟΥΡΓΙΑ ΣΤΑΣΕΩΝ ΛΕΩΦΟΡΕΙΩΝ ΓΙΑ ΤΗΝ ΕΞΥΠΗΡΕΤΗΣΗ ΤΟΥ ΕΠΙΒΑΤΙΚΟΫ ΚΟΙΝΟΥ ΤΟΥ ΔΗΜΟΥ ΑΝΩΓΕΙΩΝ	ΟΛΟΚΛΗΡΩΘΗΚΕ	2014-2020	ΦΙΛΟΔΗΜΟΣ ΙΙ
Ψ.Δ.Κ. ΑΝΩΓΕΙΩΝ	WIFI4EU	ΟΛΟΚΛΗΡΩΘΗΚΕ	2014-2020	ΕΥΡΩΠΑΪΚΗ ΕΝΩΣΗ
Ψ.Δ.Κ. ΑΝΩΓΕΙΩΝ	ΑΝΑΒΑΘΜΙΣΗ ΥΠΑΙΘΡΙΩΝ ΧΩΡΩΝ ΑΘΛΗΣΗΣ ΣΧΟΛΙΚΟΥ ΣΥΓΚΡΟΤΗΜΑΤΟΣ ΔΗΜΟΥ ΑΝΩΓΕΙΩΝ ΠΕΡΙΦΕΡΕΙΑΚΗΣ ΕΝΟΤΗΤΑΣ ΡΕΘΥΜΝΟΥ ΚΡΗΤΗΣ	ΟΛΟΚΛΗΡΩΘΗΚΕ	2014-2020	ΥΠΟΥΡΓΕΙΟ ΟΙΚΟΝΟΜΙΑΣ ΚΑΙ ΑΝΑΠΤΥΞΗΣ
Ψ.Δ.Κ. ΑΝΩΓΕΙΩΝ	ΠΡΟΜΗΘΕΙΑ ΑΥΤΟΚΙΝΗΤΟΥ 9 ΘΕΣΕΩΝ	ΟΛΟΚΛΗΡΩΘΗΚΕ	2014-2020	ΔΩΡΕΑ
Ψ.Δ.Κ. ΑΝΩΓΕΙΩΝ	ΕΡΓΑ ΒΕΛΤΙΩΣΗΣ ΔΙΚΤΥΩΝ ΥΔΡΕΥΣΗΣ ΔΗΜΟΥ ΑΝΩΓΕΙΩΝ	ΣΥΜΒΑΣΗ	2014-2020	ΦΙΛΟΔΗΜΟΣ Ι



Με τη συγχρηματοδότηση της Ευρωπαϊκής Ένωσης



ΕΤΑΜ
εταιρεία συμβούλων

ΣΤΡΑΤΗΓΙΚΗ ΟΧΕ ΕΜΒΛΗΜΑΤΙΚΩΝ ΔΙΑΔΡΟΜΩΝ ΚΡΗΤΗΣ / ΠΕΡΙΒΑΛΛΟΝ ΚΑΙ ΠΟΛΙΤΙΣΜΟΣ
ΠΡΟΓΡΑΜΜΑ «ΚΡΗΤΗ» 2021-2027

ΔΗΜΟΤΙΚΗ ΚΟΙΝΟΤΗΤΑ/ ΕΝΟΤΗΤΑ /ΔΗΜΟΣ	ΤΙΤΛΟΣ ΠΑΡΕΜΒΑΣΗΣ	ΣΤΑΔΙΟ ΥΛΟΠΟΙΗΣΗΣ	ΠΡΟΓΡΑΜ- ΜΑΤΙΚΗ ΠΕΡΙΟΔΟΣ	ΠΗΓΗ ΧΡΗΜΑΤΟΔΟ-ΤΗΣΗΣ
Ψ.Δ.Κ. ΑΝΩΓΕΙΩΝ	ΑΝΑΠΛΑΣΗ ΟΙΚΙΣΜΟΥ ΑΝΩΓΕΙΩΝ ΥΠΟΕΡΓΟ 1: ΑΝΑΠΛΑΣΗ ΚΕΝΤΡΙΚΗΣ ΟΔΟΥ ΜΕΤΟΧΙΟΥ ΔΗΜΟΥ ΑΝΩΓΕΙΩΝ	ΣΥΜΒΑΣΗ	2014-2020	ΠΔΕ ΕΣΩΤΕΡΙΚΩΝ
Ψ.Δ.Κ. ΑΝΩΓΕΙΩΝ	ΑΝΑΠΛΑΣΗ ΟΙΚΙΣΜΟΥ ΑΝΩΓΕΙΩΝ ΥΠΟΕΡΓΟ 2: ΑΝΑΠΛΑΣΗ ΣΥΝΕΚΤΙΚΟΥ ΤΜΗΜΑΤΟΣ ΟΙΚΙΣΜΟΥ ΑΝΩΓΕΙΩΝ	ΣΥΜΒΑΣΗ	2014-2020	ΠΔΕ ΕΣΩΤΕΡΙΚΩΝ
Ψ.Δ.Κ. ΑΝΩΓΕΙΩΝ	ΑΝΑΠΛΑΣΗ ΟΙΚΙΣΜΟΥ ΑΝΩΓΕΙΩΝ ΥΠΟΕΡΓΟ 3: ΠΑΡΑΛΛΑΓΗ-ΜΕΤΑΤΟΠΙΣΗ ΔΙΚΤΥΟΥ ΔΙΑΝΟΜΗΣ ΗΛΕΚΤΡΙΚΗΣ ΕΝΕΡΓΕΙΑΣ	ΣΥΜΒΑΣΗ	2014-2020	ΠΔΕ ΕΣΩΤΕΡΙΚΩΝ
Ψ.Δ.Κ. ΑΝΩΓΕΙΩΝ	ΑΝΑΠΛΑΣΗ ΟΔΩΝ ΗΠΙΑΣ ΚΥΚΛΟΦΟΡΙΑΣ	ΣΥΜΒΑΣΗ	2014-2020	ΠΡΑΣΙΝΟ ΤΑΜΕΙΟ
Ψ.Δ.Κ. ΑΝΩΓΕΙΩΝ	ΑΝΑΒΑΘΜΙΣΗ, ΒΕΛΤΙΩΣΗ ΚΑΙ ΣΥΝΤΗΡΗΣΗ ΔΡΟΜΟΥ ΣΤΗΝ ΠΕΡΙΟΧΗ ΠΕΤΡΑΔΟΛΑΚΙΑ-ΣΚΙΝΑΚΑ ΔΗΜΟΥ ΑΝΩΓΕΙΩΝ	ΣΥΜΒΑΣΗ	2014-2020	ΠΔΕ ΠΕΡΙΦΕΡΕΙΑΣ ΚΡΗΤΗΣ
Ψ.Δ.Κ. ΑΝΩΓΕΙΩΝ	ΒΕΛΤΙΩΣΕΙΣ ΑΓΡΟΤΟΚΤΗΝΟΤΡΟΦΙΚΗΣ ΟΔΟΠΟΙΙΑΣ ΔΗΜΟΥ ΑΝΩΓΕΙΩΝ ΥΠΟΕΡΓΟ 1: ΒΕΛΤΙΩΣΕΙΣ ΚΤΗΝΟΤΡΟΦΙΚΗΣ ΟΔΟΠΟΙΙΑΣ	ΣΥΜΒΑΣΗ	2014-2020	ΦΙΛΟΔΗΜΟΣ Ι
Ψ.Δ.Κ. ΑΝΩΓΕΙΩΝ	ΒΕΛΤΙΩΣΕΙΣ ΑΓΡΟΤΟΚΤΗΝΟΤΡΟΦΙΚΗΣ ΟΔΟΠΟΙΙΑΣ ΔΗΜΟΥ ΑΝΩΓΕΙΩΝ ΥΠΟΕΡΓΟ 2: ΒΕΛΤΙΩΣΗ ΑΓΡΟΤΙΚΟΥ ΔΡΟΜΟΥ ΣΤΗΝ ΠΕΡΙΟΧΗ ΣΜΥΡΙΛΙΟ	ΟΛΟΚΛΗΡΩΘΗΚΕ	2014-2020	ΦΙΛΟΔΗΜΟΣ Ι
Ψ.Δ.Κ. ΑΝΩΓΕΙΩΝ	ΑΣΦΑΛΤΟΣΤΡΩΣΗ ΧΩΜΑΤΙΝΗΣ ΟΔΟΥ ΠΟΥ ΣΥΝΔΕΕΙ ΤΟΝ ΟΙΚΙΣΜΟ ΤΩΝ ΑΝΩΓΕΙΩΝ ΜΕ ΤΟΝ ΟΜΟΡΟ ΟΙΚΙΣΜΟ ΤΗΣ ΛΕΙΒΑΔΑΣ ΚΑΙ ΚΑΤΑΣΚΕΥΗ ΣΥΝΟΔΩΝ ΈΡΓΩΝ	ΕΚΚΡΕΜΕΙ Η ΠΛΗΡΩΜΗ ΤΗΣ ΑΝΑΘΕΩΡΗΣΗΣ	2014-2020	ΥΠ. ΥΠΟΔΟΜΩΝ & ΜΕΤΑΦΟΡΩΝ
Ψ.Δ.Κ. ΑΝΩΓΕΙΩΝ	ΑΡΣΗ ΕΠΙΚΙΝΔΥΝΟΤΗΤΑΣ ΟΔΟΥ ΔΙΑΣΎΝΔΕΣΗΣ ΕΠΑΡΧΙΑΚΗΣ ΟΔΟΥ ΑΝΩΓΕΙΑ-ΝΊΔΑΣ ΜΕ ΤΟ ΟΡΕΙΝΟ ΚΑΤΑΦΥΓΙΟ ΤΟΥ "ΧΙΟΝΟΔΡΟΜΙΚΟΥ"	ΕΚΚΡΕΜΕΙ Η ΠΛΗΡΩΜΗ ΤΗΣ ΑΝΑΘΕΩΡΗΣΗΣ	2014-2020	ΥΠ. ΥΠΟΔΟΜΩΝ & ΜΕΤΑΦΟΡΩΝ
Ψ.Δ.Κ. ΑΝΩΓΕΙΩΝ	ΒΕΛΤΙΩΣΗ ΟΔΟΥ ΔΙΑΣΎΝΔΕΣΗΣ ΟΡΟΠΕΔΊΟΥ ΝΊΔΑΣ ΜΕ ΣΠΉΛΛΑΙΟ ΙΔΑΊΟΝ ΆΝΤΡΟ	ΣΥΜΒΑΣΗ	2014-2020	ΥΠ. ΥΠΟΔΟΜΩΝ & ΜΕΤΑΦΟΡΩΝ
Ψ.Δ.Κ. ΑΝΩΓΕΙΩΝ	ΑΠΟΚΑΤΑΣΤΑΣΗ ΠΛΑΚΟΣΚΕΠΟΥΣ ΟΧΕΤΟΥ ΟΜΒΡΙΩΝ ΔΗΜΟΥ ΑΝΩΓΕΙΩΝ	ΟΛΟΚΛΗΡΩΘΗΚΕ	2014-2020	ΥΠΕΣ
Ψ.Δ.Κ. ΑΝΩΓΕΙΩΝ	ΕΡΓΑ ΒΕΛΤΙΩΣΗΣ ΕΣΩΤΕΡΙΚΟΥ ΔΙΚΤΥΟΥ ΥΔΡΕΥΣΗΣ ΑΝΩΓΕΙΩΝ (ΛΕΙΨΥΔΡΙΑ)	ΟΛΟΚΛΗΡΩΘΗΚΕ	2014-2020	ΥΠΕΣ
Ψ.Δ.Κ. ΑΝΩΓΕΙΩΝ	ΠΡΟΜΗΘΕΙΑ ΣΚΥΡΟΔΕΜΑΤΟΣ ΓΙΑ ΤΗΝ ΚΑΛΥΨΗ ΤΩΝ ΑΝΑΓΚΩΝ	ΟΛΟΚΛΗΡΩΘΗΚΕ	2014-2020	ΔΗΜΟΣ ΑΝΩΓΕΙΩΝ



Με τη συγχρηματοδότηση
της Ευρωπαϊκής Ένωσης



ΕΤΑΜ
α.ε.
εταιρεία συμβούλων

ΣΤΡΑΤΗΓΙΚΗ ΟΧΕ ΕΜΒΛΗΜΑΤΙΚΩΝ ΔΙΑΔΡΟΜΩΝ ΚΡΗΤΗΣ / ΠΕΡΙΒΑΛΛΟΝ ΚΑΙ ΠΟΛΙΤΙΣΜΟΣ
ΠΡΟΓΡΑΜΜΑ «ΚΡΗΤΗ» 2021-2027

ΔΗΜΟΤΙΚΗ ΚΟΙΝΟΤΗΤΑ/ ΕΝΟΤΗΤΑ /ΔΗΜΟΣ	ΤΙΤΛΟΣ ΠΑΡΕΜΒΑΣΗΣ	ΣΤΑΔΙΟ ΥΛΟΠΟΙΗΣΗΣ	ΠΡΟΓΡΑΜ- ΜΑΤΙΚΗ ΠΕΡΙΟΔΟΣ	ΠΗΓΗ ΧΡΗΜΑΤΟΔΟΤΗΣΗΣ
Ψ.Δ.Κ. ΑΝΩΓΕΙΩΝ	ΠΡΟΣΑΡΜΟΓΗ ΒΡΕΦΟΝΗΠΙΑΚΟΥ ΣΤΑΘΜΟΥ ΔΗΜΟΥ ΑΝΩΓΕΙΩΝ ΣΤΙΣ ΠΡΟΔΙΑΓΡΑΦΕΣ ΤΟΥ ΝΕΟΥ ΘΕΣΜΙΚΟΥ ΠΛΑΙΣΙΟΥ ΑΔΕΙΟΔΟΤΗΣΗΣ	ΟΛΟΚΛΗΡΩΘΗΚΕ	2014-2020	ΥΠΕΣ
Ψ.Δ.Κ. ΑΝΩΓΕΙΩΝ	ΑΝΟΡΥΞΗ ΕΡΕΥΝΗΤΙΚΗΣ ΓΕΩΤΡΗΣΗΣ ΣΤΗ ΘΕΣΗ «ΜΕΛΙΣΣΟΥΡΓΑΚΙ»	ΟΛΟΚΛΗΡΩΘΗΚΕ	2014-2020	ΠΕΡΙΦΕΡΕΙΑ ΚΡΗΤΗΣ
Ψ.Δ.Κ. ΑΝΩΓΕΙΩΝ	ΠΟΛΙΤΙΣΤΙΚΟ ΠΑΡΚΟ ΥΠΟΕΡΓΟ 1: ΕΠΙΚΑΙΡΟΠΟΙΗΣΗ ΜΕΛΕΤΩΝ	ΟΛΟΚΛΗΡΩΘΗΚΕ	2014-2020	ΠΔΕ ΠΕΡΙΦΕΡΕΙΑΣ ΚΡΗΤΗΣ
Ψ.Δ.Κ. ΑΝΩΓΕΙΩΝ	ΠΟΛΙΤΙΣΤΙΚΟ ΠΑΡΚΟ ΥΠΟΕΡΓΟ 2: ΔΗΜΙΟΥΡΓΙΑ ΠΟΛΙΤΙΣΤΙΚΟΥ ΠΑΡΚΟΥ - ΚΑΤΑΣΚΕΥΗ	ΔΕΝ ΕΧΕΙ ΕΚΚΙΝΗΣΕΙ	2014-2020	ΠΔΕ ΠΕΡΙΦΕΡΕΙΑΣ ΚΡΗΤΗΣ
Ψ.Δ.Κ. ΑΝΩΓΕΙΩΝ	ΠΟΛΙΤΙΣΤΙΚΟ ΠΑΡΚΟ ΥΠΟΕΡΓΟ 3: ΤΕΧΝΙΚΟΣ ΣΥΜΒΟΥΛΟΣ ΕΠΙΒΛΕΨΗΣ ΚΑΤΑΣΚΕΥΗΣ	ΔΕΝ ΕΧΕΙ ΕΚΚΙΝΗΣΕΙ	2014-2020	ΠΔΕ ΠΕΡΙΦΕΡΕΙΑΣ ΚΡΗΤΗΣ
Ψ.Δ.Κ. ΑΝΩΓΕΙΩΝ	ΠΟΛΙΤΙΣΤΙΚΟ ΠΑΡΚΟ ΥΠΟΕΡΓΟ 4: ΜΟΥΣΕΙΟΛΟΓΙΚΗ ΚΑΙ ΜΟΥΣΕΙΟΓΡΑΦΙΚΗ ΜΕΛΕΤΗ ΓΙΑ ΤΟΥΣ ΕΚΘΕΣΙΑΚΟΥΣ ΧΩΡΟΥΣ ΣΤΟ ΠΟΛΙΤΙΣΤΙΚΟ ΠΑΡΚΟ ΔΗΜΟΥ ΑΝΩΓΕΙΩΝ	ΣΥΜΒΑΣΗ	2014-2020	ΠΔΕ ΠΕΡΙΦΕΡΕΙΑΣ ΚΡΗΤΗΣ
Ψ.Δ.Κ. ΑΝΩΓΕΙΩΝ	ΠΟΛΙΤΙΣΤΙΚΟ ΠΑΡΚΟ ΥΠΟΕΡΓΟ 5: ΔΗΜΙΟΥΡΓΙΑ ΜΟΥΣΕΙΟΥ	ΔΕΝ ΕΧΕΙ ΕΚΚΙΝΗΣΕΙ	2014-2020	ΠΔΕ ΠΕΡΙΦΕΡΕΙΑΣ ΚΡΗΤΗΣ
Ψ.Δ.Κ. ΑΝΩΓΕΙΩΝ	ΑΝΑΒΑΘΜΙΣΗ ΚΑΙ ΕΚΣΥΓΧΡΟΝΙΣΜΟΣ ΤΟΥ ΠΑΛΑΙΟΥ ΣΧΟΛΕΙΟΥ ΣΤΟ ΠΕΡΑΧΩΡΙ ΓΙΑ ΤΗ ΔΗΜΙΟΥΡΓΙΑ ΠΟΛΙΤΙΣΤΙΚΟΥ / ΕΚΘΕΣΙΑΚΟΥ ΚΕΝΤΡΟΥ	ΣΥΜΒΑΣΗ	2014-2020	ΥΜΕΠΕΡΑΑ
Ψ.Δ.Κ. ΑΝΩΓΕΙΩΝ	ΑΞΙΟΠΟΙΗΣΗ ΚΑΙΝΟΤΟΜΩΝ ΤΕΧΝΟΛΟΓΙΩΝ ΑΠ'Ο ΤΟ ΚΕΝΤΡΟ ΜΟΥΣΙΚΟΧΟΡΕΥΤΙΚΗΣ ΠΑΡΑΔΟΣΗΣ ΑΝΩΓΕΙΩΝ	ΣΕ ΕΞΕΛΙΞΗ	2021-2027	ΚΡΗΤΗ 2021-2027
Ψ.Δ.Κ. ΑΝΩΓΕΙΩΝ	ΣΉΜΑΝΣΗ ΔΙΚΤΥΟΥ ΔΙΑΔΡΟΜΩΝ ΑΝΩΓΕΙΩΝ	ΣΕ ΕΞΕΛΙΞΗ	2014-2020	CLLD - LEADER
Ψ.Δ.Κ. ΑΝΩΓΕΙΩΝ	ΕΠ'ΕΚΤΑΣΗ - ΑΝΑΒΑΘΜΙΣΗ ΜΟΥΣΕΙΟΥ ΓΡΥΛΙΟΥ	ΥΠΟ ΣΥΜΒΑΣΙΟΠΟΙΗΣΗ	2014-2020	CLLD - LEADER
Ψ.Δ.Κ. ΑΝΩΓΕΙΩΝ	ΔΡΑΣΕΙΣ ΕΝΗΜΕΡΩΣΗΣ & ΕΥΑΙΣΘΗΤΟΠΟΙΗΣΗΣ ΓΙΑ ΤΗΝ ΑΝ'ΑΔΕΙΞΗ - ΠΡΟΣΤΑΣΙΑ ΤΩΝ ΜΗΤ'ΑΤΩΝ	ΥΠΟ ΣΥΜΒΑΣΙΟΠΟΙΗΣΗ	2014-2020	CLLD - LEADER



Με τη συγχρηματοδότηση
της Ευρωπαϊκής Ένωσης



ΕΤΑΜ
α.ε.
εταιρεία συμβούλων

ΣΤΡΑΤΗΓΙΚΗ ΟΧΕ ΕΜΒΛΗΜΑΤΙΚΩΝ ΔΙΑΔΡΟΜΩΝ ΚΡΗΤΗΣ / ΠΕΡΙΒΑΛΛΟΝ ΚΑΙ ΠΟΛΙΤΙΣΜΟΣ
ΠΡΟΓΡΑΜΜΑ «ΚΡΗΤΗ» 2021-2027

ΔΗΜΟΤΙΚΗ ΚΟΙΝΟΤΗΤΑ/ ΕΝΟΤΗΤΑ /ΔΗΜΟΣ	ΤΙΤΛΟΣ ΠΑΡΕΜΒΑΣΗΣ	ΣΤΑΔΙΟ ΥΛΟΠΟΙΗΣΗΣ	ΠΡΟΓΡΑΜ- ΜΑΤΙΚΗ ΠΕΡΙΟΔΟΣ	ΠΗΓΗ ΧΡΗΜΑΤΟΔΟ-ΤΗΣΗΣ
Ψ.Δ.Κ. ΑΝΩΓΕΙΩΝ	ΈΝΤΥΠΟ ΚΑΙ ΗΛΕΚΤΡΟΝΙΚΟ ΠΛΗΡΟΦΟΡΙΑΚΟ ΥΛΙΚΟ ΤΟΥ ΦΥΣΙΚΟΥ ΠΑΡΚΟΥ ΨΗΛΟΡΕΪΤΗ	ΥΠΟ ΣΥΜΒΑΣΙΟΠΟΙΗΣΗ	2014-2020	CLLD - LEADER
Ψ.Δ.Κ. ΑΝΩΓΕΙΩΝ	ΙΔΑΙΕΣ ΓΙΟΡΤΕΣ: ΔΡΑΣΕΙΣ ΓΙΑ ΤΗΝ ΕΝΊΣΧΥΣΗ ΠΟΛΙΤΙΣΤΙΚΩΝ ΕΚΔΗΛΩΣΕΩΝ ΑΝΑΔΕΙΞΗΣ ΚΑΙ ΔΙΑΤΗΡΗΣΗΣ ΤΗΣ ΠΟΛΙΤΙΣΤΙΚΗΣ ΚΛΗΡΟΝΟΜΙΑΣ ΣΤΗΝ ΠΕΡΙΟΧΗ ΤΟΥ ΦΥΣΙΚΟΥ ΠΑΡΚΟΥ ΨΗΛΟΡΕΪΤΗ	ΥΠΟ ΣΥΜΒΑΣΙΟΠΟΙΗΣΗ	2014-2020	CLLD - LEADER
Ψ.Δ.Κ. ΑΝΩΓΕΙΩΝ	ΤΟ ΤΑΞΊΔΙ ΞΕΚΙΝΆΕΙ ΑΠΌ ΤΟΝ ΤΟΠΟ ΣΟΥ, ΓΝΩΡΙΣΈ ΤΟΝ - ΔΡΑΣΕΙΣ ΓΙΑ ΤΗΝ ΠΕΡΙΒΑΛΛΟΝΤΙΚΗ ΕΥΑΙΣΘΗΤΟΠΟΙΗΣΗ ΤΩΝ ΚΑΤΟΙΚΩΝ ΤΗΣ ΠΕΡΙΟΧΗΣ ΤΟΥ ΦΥΣΙΚΟΥ ΠΑΡΚΟΥ ΨΗΛΟΡΕΪΤΗ	ΣΕ ΕΞΕΛΙΞΗ	2014-2020	CLLD - LEADER
Ψ.Δ.Κ. ΑΝΩΓΕΙΩΝ	ΕΠΙΧΟΡΗΓΗΣΗ ΓΙΑ ΕΡΓΑ ΑΝΑΠΤΥΞΗΣ ΥΠΟΕΡΓΟ 1:ΑΥΤΟΚΙΝΗΤΟ	ΟΛΟΚΛΗΡΩΘΗΚΕ	2014-2020	ΦΙΛΟΔΗΜΟΣ ΙΙ
Ψ.Δ.Κ. ΑΝΩΓΕΙΩΝ	ΕΠΙΧΟΡΗΓΗΣΗ ΓΙΑ ΕΡΓΑ ΑΝΑΠΤΥΞΗΣ ΥΠΟΕΡΓΟ 2: ΣΚΟΥΠΑ ΚΑΘΑΡΙΣΜΟΥ	ΟΛΟΚΛΗΡΩΘΗΚΕ	2014-2020	ΦΙΛΟΔΗΜΟΣ ΙΙ
Ψ.Δ.Κ. ΑΝΩΓΕΙΩΝ	ΥΠΗΡΕΣΊΕΣ ΠΑΡΟΧΗΣ ΣΥΜΒΟΥΛΩΝ ΓΙΑ ΠΕΡΙΒΑΛΛΟΝΤΙΚΑ ΖΗΤΗΜΑΤΑ	ΟΛΟΚΛΗΡΩΘΗΚΕ	2014-2020	ΦΙΛΟΔΗΜΟΣ ΙΙ
Ψ.Δ.Κ. ΑΝΩΓΕΙΩΝ	ΠΡΟΜΗΘΕΙΑ ΤΗΛΕΚΑΤΕΥΘΥΝΟΜΕΝΟΥ (DRONE) ΓΙΑ ΕΞΟΠΛΙΣΜΟ ΤΗΣ ΥΠΗΡΕΣΊΑΣ ΠΟΛΙΤΙΚΗΣ ΠΡΟΣΤΑΣΊΑΣ ΚΑΙ ΤΗΣ ΥΠΗΡΕΣΊΑΣ ΦΔΡΕΥΣΗΣ (ΦΙΛΟΔΗΜΟΣ ΙΙ)	ΟΛΟΚΛΗΡΩΘΗΚΕ	2014-2020	ΦΙΛΟΔΗΜΟΣ ΙΙ
Ψ.Δ.Κ. ΑΝΩΓΕΙΩΝ	ΕΠΙΧΟΡΗΓΗΣΗ ΓΙΑ ΕΡΓΑ ΑΝΑΠΤΥΞΗΣ : ΦΩΤΟΒΟΛΤΑΙΚΑ ΑΠΟΘΗΚΗΣ	ΟΛΟΚΛΗΡΩΘΗΚΕ	2014-2020	ΦΙΛΟΔΗΜΟΣ ΙΙ
Ψ.Δ.Κ. ΑΝΩΓΕΙΩΝ	ΕΠΙΧΟΡΗΓΗΣΗ ΓΙΑ ΕΡΓΑ ΑΝΑΠΤΥΞΗΣ : ΠΡΟΜΗΘΕΙΑ ΚΑΙ ΤΟΠΟΘΕΤΗΣΗ ΜΗΧΑΝΟΛΟΓΙΚΟΥ ΕΞΟΠΛΙΣΜΟΥ	ΟΛΟΚΛΗΡΩΘΗΚΕ	2014-2020	ΦΙΛΟΔΗΜΟΣ ΙΙ
Ψ.Δ.Κ. ΑΝΩΓΕΙΩΝ	ΔΙΑΜΟΡΦΩΣΗ,ΣΥΝΤΗΡΗΣΗ & ΑΝΑΚΑΙΝΙΣΗ ΥΠΟΔΟΜΩΝ ΑΘΛΗΣΗΣ ΔΗΜΟΤΙΚΟΥ ΣΤΑΔΙΟΥ ΑΝΩΓΕΙΩΝ ΠΕ ΡΕΘΥΜΝΟΥ ΚΡΗΤΗΣ	ΣΥΜΒΑΣΗ	2014-2020	ΦΙΛΟΔΗΜΟΣ Ι
Ψ.Δ.Κ. ΑΝΩΓΕΙΩΝ	ΠΡΟΜΗΘΕΙΑ ΚΑΙ ΕΓΚΑΤΑΣΤΑΣΗ ΕΞΟΠΛΙΣΜΟΥ ΓΙΑ ΤΗΝ ΑΝΑΒΑΘΜΙΣΗ ΤΕΣΣΑΡΩΝ (4) ΠΑΙΔΙΚΩΝ ΧΑΡΩΝ ΣΤΟ ΔΗΜΟ ΑΝΩΓΕΙΩΝ	ΟΛΟΚΛΗΡΩΘΗΚΕ	2014-2020	ΦΙΛΟΔΗΜΟΣ ΙΙ
Ψ.Δ.Κ. ΑΝΩΓΕΙΩΝ	ΠΡΟΜΗΘΕΙΑ ΣΥΝΟΔΕΥΤΙΚΟΥ ΕΞΟΠΛΙΣΜΟΥ ΓΙΑ ΤΟΝ ΜΙΚΡΟ ΕΚΣΚΑΦΕΑ	ΟΛΟΚΛΗΡΩΘΗΚΕ	2014-2020	ΦΙΛΟΔΗΜΟΣ ΙΙ
Ψ.Δ.Κ. ΑΝΩΓΕΙΩΝ	ΠΡΟΜΗΘΕΙΑ ΣΥΝΟΔΕΥΤΙΚΟΥ ΕΞΟΠΛΙΣΜΟΥ ΓΙΑ ΤΟ ΟΧΗΜΑ ΠΟΛΛΑΠΛΩΝ ΧΡΗΣΕΩΝ	ΟΛΟΚΛΗΡΩΘΗΚΕ	2014-2020	ΦΙΛΟΔΗΜΟΣ ΙΙ
Ψ.Δ.Κ. ΑΝΩΓΕΙΩΝ	ΠΡΟΜΗΘΕΙΑ ΜΕΤΑΧΕΙΡΙΣΜΕΝΟΥ ΚΑΛΑΘΟΦΟΡΟΥ	ΟΛΟΚΛΗΡΩΘΗΚΕ	2014-2020	ΦΙΛΟΔΗΜΟΣ ΙΙ
Ψ.Δ.Κ. ΑΝΩΓΕΙΩΝ	ΠΡΟΜΗΘΕΙΑ ΑΠΟΡΡΙΜΜΑΤΟΦΌΡΟΥ	ΟΛΟΚΛΗΡΩΘΗΚΕ	2014-2020	ΦΙΛΟΔΗΜΟΣ



Με τη συγχρηματοδότηση
της Ευρωπαϊκής Ένωσης



ΕΤΑΜ
α.ε.
εταιρεία συμβούλων

ΣΤΡΑΤΗΓΙΚΗ ΟΧΕ ΕΜΒΛΗΜΑΤΙΚΩΝ ΔΙΑΔΡΟΜΩΝ ΚΡΗΤΗΣ / ΠΕΡΙΒΑΛΛΟΝ ΚΑΙ ΠΟΛΙΤΙΣΜΟΣ
ΠΡΟΓΡΑΜΜΑ «ΚΡΗΤΗ» 2021-2027

ΔΗΜΟΤΙΚΗ ΚΟΙΝΟΤΗΤΑ/ ΕΝΟΤΗΤΑ /ΔΗΜΟΣ	ΤΙΤΛΟΣ ΠΑΡΕΜΒΑΣΗΣ	ΣΤΑΔΙΟ ΥΛΟΠΟΙΗΣΗΣ	ΠΡΟΓΡΑΜ- ΜΑΤΙΚΗ ΠΕΡΙΟΔΟΣ	ΠΗΓΗ ΧΡΗΜΑΤΟΔΟ-ΤΗΣΗΣ
Ψ.Δ.Κ. ΑΝΩΓΕΙΩΝ	ΠΡΟΜΗΘΕΙΑ ΕΞΟΠΛΙΣΜΟΥ ΓΙΑ ΤΗΝ ΟΛΟΚΛΗΡΩΣΗ ΚΑΙ ΛΕΙΤΟΥΡΓΙΑ ΤΟΥ ΤΟΠΟΥ ΤΟΥ ΒΟΣΚΟΥ	ΟΛΟΚΛΗΡΩΘΗΚΕ	2014-2020	ΠΔΕ ΠΕΡΙΦΕΡΕΙΑΣ ΚΡΗΤΗΣ
Ψ.Δ.Κ. ΑΝΩΓΕΙΩΝ	ΔΙΟΡΓΑΝΩΣΗ ΤΡΙΗΜΕΡΟΥ ΣΥΝΕΔΡΙΟΥ ΣΤΟ ΔΗΜΟ ΑΝΩΓΕΙΩΝ-ΓΙΑ ΤΗΝ ΠΡΟΣΤΑΣΙΑ ΚΑΙ ΔΙΑΤΗΡΗΣΗ ΤΩΝ ΜΗΤΑΤΩΝ ΤΟΥ ΔΗΜΟΥ	ΟΛΟΚΛΗΡΩΘΗΚΕ	2014-2020	ΠΡΑΣΙΝΟ ΤΑΜΕΙΟ
Ψ.Δ.Κ. ΑΝΩΓΕΙΩΝ	ΛΕΙΨΥΔΡΙΑ 200.000 ΥΠΟΕΡΓΟ 1:ΠΡΟΜΗΘΕΙΑ ΥΔΡΑΥΛΙΚΩΝ ΥΛΙΚΩΝ ΓΙΑ ΤΗΝ ΕΠΙΣΚΕΥΗ ΕΓΚΑΤΑΣΤΑΣΕΩΝ ΓΕΩΤΡΗΣΕΩΝ	ΟΛΟΚΛΗΡΩΘΗΚΕ	2014-2020	ΥΠΕΣ
Ψ.Δ.Κ. ΑΝΩΓΕΙΩΝ	ΛΕΙΨΥΔΡΙΑ 200.000 ΥΠΟΕΡΓΟ 2:ΒΕΛΤΙΩΣΗ ΒΑΤΟΤΗΤΑΣ ΔΡΟΜΟΥ ΠΡΟΣ ΓΕΩΤΡΗΣΕΙΣ	ΟΛΟΚΛΗΡΩΘΗΚΕ	2014-2020	ΥΠΕΣ
Ψ.Δ.Κ. ΑΝΩΓΕΙΩΝ	ΛΕΙΨΥΔΡΙΑ 200.000 ΥΠΟΕΡΓΟ 3:ΓΕΩΤΡΗΣΕΙΣ	ΣΥΜΒΑΣΗ	2014-2020	ΥΠΕΣ
Ψ.Δ.Κ. ΑΝΩΓΕΙΩΝ	ΕΕΤΑΑ ΓΙΑ ΒΡΕΦΙΚΟ ΣΤΑΘΜΟ	ΟΛΟΚΛΗΡΩΘΗΚΕ	2014-2020	ΕΕΤΑΑ
Ψ.Δ.Κ. ΑΝΩΓΕΙΩΝ	ΥΠΗΡΕΣΙΕΣ ΥΠΟΣΤΗΡΙΞΗΣ ΓΙΑ ΔΗΜΙΟΥΡΓΙΑ ΕΝΕΡΓΕΙΑΚΗΣ ΚΟΙΝΟΤΗΤΑΣ	ΟΛΟΚΛΗΡΩΘΗΚΕ	2014-2020	ΔΗΜΟΣ ΑΝΩΓΕΙΩΝ
Ψ.Δ.Κ. ΑΝΩΓΕΙΩΝ	ΠΡΟΜΗΘΕΙΑ ΑΣΤΙΚΟΥ ΕΞΟΠΛΙΣΜΟΥ ΚΟΙΝΟΧΡΗΣΤΩΝ ΧΩΡΩΝ ΔΗΜΟΥ ΑΝΩΓΕΙΩΝ	ΟΛΟΚΛΗΡΩΘΗΚΕ	2014-2020	ΠΡΑΣΙΝΟ ΤΑΜΕΙΟ
Ψ.Δ.Κ. ΑΝΩΓΕΙΩΝ	ΠΑΡΕΜΒΑΣΕΙΣ ΕΝΕΡΓΕΙΑΚΗΣ ΑΝΑΒΑΘΜΙΣΗΣ ΣΤΙΣ ΚΟΙΝΩΝΙΚΕΣ ΥΠΗΡΕΣΙΕΣ ΤΟΥ ΔΗΜΟΥ ΑΝΩΓΕΙΩΝ	ΟΛΟΚΛΗΡΩΘΗΚΕ	2014-2020	ΠΡΑΣΙΝΟ ΤΑΜΕΙΟ
Ψ.Δ.Κ. ΑΝΩΓΕΙΩΝ	ΠΡΟΜΗΘΕΙΑ ΚΑΙ ΤΟΠΟΘΕΤΗΣΗ ΜΗΧΑΝΟΛΟΓΙΚΟΥ ΕΞΟΠΛΙΣΜΟΥ ΣΕ ΚΤΗΡΙΟ ΤΗΣ ΚΟΙΝΩΝΙΚΗΣ ΥΠΗΡΕΣΙΑΣ ΤΟΥ ΔΗΜΟΥ	ΟΛΟΚΛΗΡΩΘΗΚΕ	2014-2020	ΦΙΛΟΔΗΜΟΣ II
Ψ.Δ.Κ. ΑΝΩΓΕΙΩΝ	ΚΑΤΑΣΚΕΥΗ ΟΔΟΥ ΠΡΟΣΠΕΛΑΣΗΣ ΣΤΟΝ ΤΟΠΟ ΤΟΥ ΒΟΣΚΟΥ	ΟΛΟΚΛΗΡΩΘΗΚΕ	2014-2020	ΠΔΕ ΠΕΡΙΦΕΡΕΙΑΣ ΚΡΗΤΗΣ
Ψ.Δ.Κ. ΑΝΩΓΕΙΩΝ	ΜΕΛΕΤΗ ΦΡΑΓΜΑΤΟΣ ΣΤΗ ΘΕΣΗ ΒΑΡΣΑΜΑ ΜΕ ΣΥΝΟΔΑ ΕΡΓΑ ΑΥΤΟΥ ΣΕ ΣΥΝΕΡΓΑΣΙΑ ΤΩΝ ΔΗΜΩΝ ΑΝΩΓΕΙΩΝ ΚΑΙ ΜΑΛΕΒΙΖΙΟΥ ΥΠΟΕΡΓΟ 1: ΤΟΠΟΓΡΑΦΙΚΗ ΜΕΛΕΤΗ – ΜΕΛΕΤΗ ΚΤΗΜΑΤΟΓΡΑΦΗΣΗΣ ΠΕΡΙΟΧΗΣ ΚΑΤΑΣΚΕΥΗΣ ΦΡΑΓΜΑΤΟΣ ΣΤΗ ΘΕΣΗ ΒΑΡΣΑΜΑ	ΟΛΟΚΛΗΡΩΘΗΚΕ	2014-2020	ΥΜΕΠΕΡΑΑ
Ψ.Δ.Κ. ΑΝΩΓΕΙΩΝ	ΜΕΛΕΤΗ ΦΡΑΓΜΑΤΟΣ ΣΤΗ ΘΕΣΗ ΒΑΡΣΑΜΑ ΜΕ ΣΥΝΟΔΑ ΕΡΓΑ ΑΥΤΟΥ ΣΕ ΣΥΝΕΡΓΑΣΙΑ ΤΩΝ ΔΗΜΩΝ ΑΝΩΓΕΙΩΝ ΚΑΙ ΜΑΛΕΒΙΖΙΟΥ ΥΠΟΕΡΓΟ 2: ΓΕΩΛΟΓΙΚΗ ΜΕΛΕΤΗ ΚΑΙ ΓΕΩΤΕΧΝΙΚΗ ΕΠΙΣΚΟΠΗΣΗ ΓΙΑ ΤΗΝ ΚΑΤΑΣΚΕΥΗ ΦΡΑΓΜΑΤΟΣ ΣΤΗ ΘΕΣΗ ΒΑΡΣΑΜΑ	ΟΛΟΚΛΗΡΩΘΗΚΕ	2014-2020	ΥΜΕΠΕΡΑΑ



Με τη συγχρηματοδότηση
της Ευρωπαϊκής Ένωσης



ΕΤΑΜ
α.ε.
εταιρεία συμβούλων

[77]

ΣΤΡΑΤΗΓΙΚΗ ΟΧΕ ΕΜΒΛΗΜΑΤΙΚΩΝ ΔΙΑΔΡΟΜΩΝ ΚΡΗΤΗΣ / ΠΕΡΙΒΑΛΛΟΝ ΚΑΙ ΠΟΛΙΤΙΣΜΟΣ
ΠΡΟΓΡΑΜΜΑ «ΚΡΗΤΗ» 2021-2027

ΔΗΜΟΤΙΚΗ ΚΟΙΝΟΤΗΤΑ/ ΕΝΟΤΗΤΑ /ΔΗΜΟΣ	ΤΙΤΛΟΣ ΠΑΡΕΜΒΑΣΗΣ	ΣΤΑΔΙΟ ΥΛΟΠΟΙΗΣΗΣ	ΠΡΟΓΡΑΜ- ΜΑΤΙΚΗ ΠΕΡΙΟΔΟΣ	ΠΗΓΗ ΧΡΗΜΑΤΟΔΟ-ΤΗΣΗΣ
Ψ.Δ.Κ. ΑΝΩΓΕΙΩΝ	ΜΕΛΕΤΗ ΦΡΑΓΜΑΤΟΣ ΣΤΗ ΘΕΣΗ ΒΑΡΣΑΜΑ ΜΕ ΣΥΝΟΔΑ ΕΡΓΑ ΑΥΤΟΥ ΣΕ ΣΥΝΕΡΓΑΣΙΑ ΤΩΝ ΔΗΜΩΝ ΑΝΩΓΕΙΩΝ ΚΑΙ ΜΑΛΕΒΙΖΙΟΥ ΥΠΟΕΡΓΟ 3: ΥΔΡΟΛΟΓΙΚΗ ΜΕΛΕΤΗ ΚΑΙ ΈΚΘΕΣΗ ΣΚΟΠΙΜΟΤΗΤΑΣ ΓΙΑ ΤΗΝ ΚΑΤΑΣΚΕΥΗ ΦΡΑΓΜΑΤΟΣ ΣΤΗ ΘΕΣΗ ΒΑΡΣΑΜΑ.	ΟΛΟΚΛΗΡΩΘΗΚΕ	2014-2020	ΥΜΕΠΕΡΑΑ
Ψ.Δ.Κ. ΑΝΩΓΕΙΩΝ	ΥΠΗΡΕΣΙΕΣ ΠΑΡΟΧΗΣ ΣΥΜΒΟΥΛΕΥΤΙΚΩΝ ΥΠΗΡΕΣΙΩΝ ΓΙΑ ΠΡΟΕΤΟΙΜΑΣΙΑ ΩΡΙΜΑΝΣΗ ΚΑΙ ΥΠΟΒΟΛΗ ΣΥΓΧΡΗΜΑΤΟΔΟΤΟΥΜΕΝΩΝ ΠΡΑΞΕΩΝ ΑΤ01	ΟΛΟΚΛΗΡΩΘΗΚΕ	2014-2020	ΑΝΤΩΝΗΣ ΤΡΙΤΣΗΣ
Ψ.Δ.Κ. ΑΝΩΓΕΙΩΝ	ΥΠΗΡΕΣΙΕΣ ΠΑΡΟΧΗΣ ΣΥΜΒΟΥΛΕΥΤΙΚΩΝ ΥΠΗΡΕΣΙΩΝ ΓΙΑ ΠΡΟΕΤΟΙΜΑΣΙΑ ΩΡΙΜΑΝΣΗ ΚΑΙ ΥΠΟΒΟΛΗ ΣΥΓΧΡΗΜΑΤΟΔΟΤΟΥΜΕΝΩΝ ΠΡΑΞΕΩΝ ΑΤ03	ΟΛΟΚΛΗΡΩΘΗΚΕ	2014-2020	ΑΝΤΩΝΗΣ ΤΡΙΤΣΗΣ
Ψ.Δ.Κ. ΑΝΩΓΕΙΩΝ	ΥΠΗΡΕΣΙΕΣ ΠΑΡΟΧΗΣ ΣΥΜΒΟΥΛΕΥΤΙΚΩΝ ΥΠΗΡΕΣΙΩΝ ΓΙΑ ΠΡΟΕΤΟΙΜΑΣΙΑ ΩΡΙΜΑΝΣΗ ΚΑΙ ΥΠΟΒΟΛΗ ΣΥΓΧΡΗΜΑΤΟΔΟΤΟΥΜΕΝΩΝ ΠΡΑΞΕΩΝ ΑΤ04	ΟΛΟΚΛΗΡΩΘΗΚΕ	2014-2020	ΑΝΤΩΝΗΣ ΤΡΙΤΣΗΣ
Ψ.Δ.Κ. ΑΝΩΓΕΙΩΝ	ΥΠΗΡΕΣΙΕΣ ΠΑΡΟΧΗΣ ΣΥΜΒΟΥΛΕΥΤΙΚΩΝ ΥΠΗΡΕΣΙΩΝ ΓΙΑ ΠΡΟΕΤΟΙΜΑΣΙΑ ΩΡΙΜΑΝΣΗ ΚΑΙ ΥΠΟΒΟΛΗ ΣΥΓΧΡΗΜΑΤΟΔΟΤΟΥΜΕΝΩΝ ΠΡΑΞΕΩΝ ΑΤ05	ΟΛΟΚΛΗΡΩΘΗΚΕ	2014-2020	ΑΝΤΩΝΗΣ ΤΡΙΤΣΗΣ
Ψ.Δ.Κ. ΑΝΩΓΕΙΩΝ	ΒΕΛΤΙΩΤΙΚΕΣ ΠΑΡΕΜΒΑΣΕΙΣ ΑΓΡΟΚΤΗΝΟΤΡΟΦΙΚΗΣ ΟΔΟΠΟΪΑΣ ΔΗΜΟΥ ΑΝΩΓΕΙΩΝ	ΣΥΜΒΑΣΗ	2014-2020	ΑΝΤΩΝΗΣ ΤΡΙΤΣΗΣ
Ψ.Δ.Κ. ΑΝΩΓΕΙΩΝ	«ΑΝΑΠΛΑΣΗ ΔΗΜΟΤΙΚΩΝ ΟΔΩΝ ΕΝΤΟΣ ΟΙΚΙΣΜΟΥ ΑΝΩΓΕΙΩΝ, ΔΗΜΟΥ ΑΝΩΓΕΙΩΝ» ΔΡΑΣΕΙΣ ΑΣΤΙΚΗΣ ΑΝΑΖΩΟΓΟΝΗΣΗΣ ΠΕΡΙΦΕΡΕΙΑΣ ΚΡΗΤΗΣ	ΔΕΝ ΕΧΕΙ ΕΚΚΙΝΗΣΕΙ	2014-2020	ΑΝΤΩΝΗΣ ΤΡΙΤΣΗΣ
Ψ.Δ.Κ. ΑΝΩΓΕΙΩΝ	ΥΠΗΡΕΣΙΕΣ ΠΑΡΟΧΗΣ ΣΥΜΒΟΥΛΕΥΤΙΚΩΝ ΥΠΗΡΕΣΙΩΝ ΓΙΑ ΠΡΟΕΤΟΙΜΑΣΙΑ ΩΡΙΜΑΝΣΗ ΚΑΙ ΥΠΟΒΟΛΗ ΣΥΓΧΡΗΜΑΤΟΔΟΤΟΥΜΕΝΩΝ ΠΡΑΞΕΩΝ ΑΤ07	ΟΛΟΚΛΗΡΩΘΗΚΕ	2014-2020	ΑΝΤΩΝΗΣ ΤΡΙΤΣΗΣ
Ψ.Δ.Κ. ΑΝΩΓΕΙΩΝ	ΔΗΜΙΟΥΡΓΙΑ ΕΠΑΛ ΣΤΟ ΔΗΜΟ ΑΝΩΓΕΙΩΝ	ΔΕΝ ΕΧΕΙ ΕΚΚΙΝΗΣΕΙ	2014-2020	ΑΝΤΩΝΗΣ ΤΡΙΤΣΗΣ
Ψ.Δ.Κ. ΑΝΩΓΕΙΩΝ	ΥΠΗΡΕΣΙΕΣ ΠΑΡΟΧΗΣ ΣΥΜΒΟΥΛΕΥΤΙΚΩΝ ΥΠΗΡΕΣΙΩΝ ΓΙΑ ΠΡΟΕΤΟΙΜΑΣΙΑ ΩΡΙΜΑΝΣΗ ΚΑΙ ΥΠΟΒΟΛΗ ΣΥΓΧΡΗΜΑΤΟΔΟΤΟΥΜΕΝΩΝ ΠΡΑΞΕΩΝ ΑΤ08	ΟΛΟΚΛΗΡΩΘΗΚΕ	2014-2020	ΑΝΤΩΝΗΣ ΤΡΙΤΣΗΣ
Ψ.Δ.Κ. ΑΝΩΓΕΙΩΝ	ΥΠΗΡΕΣΙΕΣ ΠΑΡΟΧΗΣ ΣΥΜΒΟΥΛΕΥΤΙΚΩΝ ΥΠΗΡΕΣΙΩΝ ΓΙΑ ΠΡΟΕΤΟΙΜΑΣΙΑ ΩΡΙΜΑΝΣΗ ΚΑΙ ΥΠΟΒΟΛΗ ΣΥΓΧΡΗΜΑΤΟΔΟΤΟΥΜΕΝΩΝ ΠΡΑΞΕΩΝ ΑΤ10	ΟΛΟΚΛΗΡΩΘΗΚΕ	2014-2020	ΑΝΤΩΝΗΣ ΤΡΙΤΣΗΣ
Ψ.Δ.Κ. ΑΝΩΓΕΙΩΝ	ΔΡΑΣΕΙΣ ΑΝΤΙΣΕΙΣΜΙΚΗΣ ΠΡΟΣΤΑΣΙΑΣ ΔΗΜΟΥ ΑΝΩΓΕΙΩΝ	ΟΛΟΚΛΗΡΩΘΗΚΕ	2014-2020	ΑΝΤΩΝΗΣ ΤΡΙΤΣΗΣ
Ψ.Δ.Κ. ΑΝΩΓΕΙΩΝ	ΠΑΡΟΧΗ ΥΠΗΡΕΣΙΩΝ ΓΙΑ ΤΗ ΔΙΕΝΕΡΓΕΙΑ ΔΕΥΤΕΡΟΒΑΘΜΙΟΥ ΠΡΟΣΥΣΜΙΚΟΥ ΕΛΕΓΧΟΥ ΣΕ ΕΠΙΛΕΓΜΕΝΑ ΚΤΗΡΙΑ ΣΥΜΦΩΝΑ ΜΕ ΤΙΣ ΟΔΗΓΙΕΣ ΤΟΥ ΟΑΣΠ	ΟΛΟΚΛΗΡΩΘΗΚΕ	2014-2020	ΑΝΤΩΝΗΣ ΤΡΙΤΣΗΣ



Με τη συγχρηματοδότηση
της Ευρωπαϊκής Ένωσης



ΕΤΑΜ
α.ε.
εταιρεία συμβούλων

ΣΤΡΑΤΗΓΙΚΗ ΟΧΕ ΕΜΒΛΗΜΑΤΙΚΩΝ ΔΙΑΔΡΟΜΩΝ ΚΡΗΤΗΣ / ΠΕΡΙΒΑΛΛΟΝ ΚΑΙ ΠΟΛΙΤΙΣΜΟΣ
ΠΡΟΓΡΑΜΜΑ «ΚΡΗΤΗ» 2021-2027

ΔΗΜΟΤΙΚΗ ΚΟΙΝΟΤΗΤΑ/ ΕΝΟΤΗΤΑ /ΔΗΜΟΣ	ΤΙΤΛΟΣ ΠΑΡΕΜΒΑΣΗΣ	ΣΤΑΔΙΟ ΥΛΟΠΟΙΗΣΗΣ	ΠΡΟΓΡΑΜ- ΜΑΤΙΚΗ ΠΕΡΙΟΔΟΣ	ΠΗΓΗ ΧΡΗΜΑΤΟΔΟ-ΤΗΣΗΣ
Ψ.Δ.Κ. ΑΝΩΓΕΙΩΝ	ΥΠΗΡΕΣΙΕΣ ΠΑΡΟΧΗΣ ΣΥΜΒΟΥΛΕΥΤΙΚΩΝ ΥΠΗΡΕΣΙΩΝ ΓΙΑ ΠΡΟΕΤΟΙΜΑΣΙΑ ΩΡΙΜΑΝΣΗ ΚΑΙ ΥΠΟΒΟΛΗ ΣΥΓΧΡΗΜΑΤΟΔΟΤΟΥΜΕΝΩΝ ΠΡΑΞΕΩΝ ΑΤ12	ΟΛΟΚΛΗΡΩΘΗΚΕ	2014-2020	ΑΝΤΩΝΗΣ ΤΡΙΤΣΗΣ
Ψ.Δ.Κ. ΑΝΩΓΕΙΩΝ	ΑΣΤΕΡΟΣΧΟΛΕΪΟ: ΤΟ ΣΧΟΛΕΪΟ ΤΩΝ ΑΣΤΕΡΙΩΝ	ΣΥΜΒΑΣΗ	2014-2020	ΑΝΤΩΝΗΣ ΤΡΙΤΣΗΣ
Ψ.Δ.Κ. ΑΝΩΓΕΙΩΝ	ΥΠΗΡΕΣΙΕΣ ΠΑΡΟΧΗΣ ΣΥΜΒΟΥΛΕΥΤΙΚΩΝ ΥΠΗΡΕΣΙΩΝ ΓΙΑ ΠΡΟΕΤΟΙΜΑΣΙΑ ΩΡΙΜΑΝΣΗ ΚΑΙ ΥΠΟΒΟΛΗ ΣΥΓΧΡΗΜΑΤΟΔΟΤΟΥΜΕΝΩΝ ΠΡΑΞΕΩΝ ΑΤ14	ΟΛΟΚΛΗΡΩΘΗΚΕ	2014-2020	ΑΝΤΩΝΗΣ ΤΡΙΤΣΗΣ
Ψ.Δ.Κ. ΑΝΩΓΕΙΩΝ	ΠΑΡΕΜΒΑΣΕΙΣ ΕΝΕΡΓΕΙΑΚΗΣ ΑΝΑΒΑΘΜΙΣΗΣ ΣΤΟ ΓΥΜΝΑΣΙΟ ΚΑΙ ΛΥΚΕΙΟ ΑΝΩΓΕΙΩΝ	ΥΠΟ ΣΥΜΒΑΣΙΟΠΟΙΗΣΗ	2014-2020	ΕΣΠΑ
Ψ.Δ.Κ. ΑΝΩΓΕΙΩΝ	ΑΝΑΒΑΘΜΙΣΗ & ΕΞΟΠΛΙΣΜΟΣ ΧΙΟΝΔΡΟΜΙΚΟΥ ΚΑΙ ΜΕΤΑΤΡΟΠΗ ΤΟΥ ΣΕ ΟΡΕΙΝΟ ΚΑΤΑΦΥΓΙΟ - 1ο ΥΠΟΕΡΓΟ ΟΙΚΟΔΟΜΙΚΕΣ ΚΑΙ ΗΜ ΕΡΓΑΣΙΕΣ	ΣΥΜΒΑΣΗ	2014-2020	ΟΧΕ
Ψ.Δ.Κ. ΑΝΩΓΕΙΩΝ	«ΑΠΟΚΑΤΑΣΤΑΣΕΙΣ ΦΘΟΡΩΝ ΟΔΟΣΤΡΩΜΑΤΩΝ» ΣΤΟ ΠΛΑΙΣΙΟ ΧΡΗΜΑΤΟΔΟΤΗΣΗΣ ΓΙΑ ΤΗΝ ΠΡΟΛΗΨΗ ΚΑΙ ΑΝΤΙΜΕΤΩΠΙΣΗ ΖΗΜΙΩΝ ΠΟΥ ΠΡΟΚΑΛΟΥΝΤΑΙ ΑΠΟ ΘΕΟΜΗΝΙΕΣ - ΝΕΚΡΟΤΑΦΕΙΟ	ΟΛΟΚΛΗΡΩΘΗΚΕ	2014-2020	ΥΠΕΣ
Ψ.Δ.Κ. ΑΝΩΓΕΙΩΝ	ΥΠΗΡΕΣΙΑ ΑΠΟΤΥΠΩΣΗΣ ΔΟΜΗΜΕΝΟΥ ΟΙΚΙΣΤΙΚΟΥ ΠΕΡΙΒΑΛΛΟΝΤΟΣ ΔΗΜΟΥ ΑΝΩΓΕΙΩΝ ΣΕ ΠΕΡΙΒΑΛΛΟΝ GIS ΚΑΙ CAD ΓΙΑ ΤΗΝ ΠΑΡΟΧΗ ΚΟΙΝΟΤΙΚΩΝ ΔΙΕΥΚΟΛΥΝΣΕΩΝ ΥΠΟΣΤΗΡΙΞΗΣ	ΟΛΟΚΛΗΡΩΘΗΚΕ	2014-2020	ΥΠΕΣ ΕΙΔΙΚΕΥΜΕΝΑ
Ψ.Δ.Κ. ΑΝΩΓΕΙΩΝ	ΜΕΛΕΤΗ ΑΝΑΔΙΑΜΟΡΦΩΣΗΣ ΧΩΡΩΝ ΚΑΙ ΣΤΑΤΙΚΗ ΕΝΙΣΧΥΣΗ ΔΗΜΑΡΧΕΙΟΥ ΑΝΩΓΕΙΩΝ	ΣΥΜΒΑΣΗ	2014-2020	ΤΑΜΕΙΟ ΠΑΡΑΚΑΤΑΘΗΚΩΝ ΚΑΙ ΔΑΝΕΙΩΝ
Ψ.Δ.Κ. ΑΝΩΓΕΙΩΝ	ΕΠΙΣΚΕΥΗ ΚΑΙ ΣΥΝΤΗΡΗΣΗ ΔΗΜΟΤΙΚΟΥ ΚΤΙΡΙΟΥ ΔΗΜΟΥ ΑΝΩΓΕΙΩΝ	ΟΛΟΚΛΗΡΩΘΗΚΕ	2014-2020	ΠΔΕ ΠΕΡΙΦΕΡΕΙΑΣ ΚΡΗΤΗΣ
Ψ.Δ.Κ. ΑΝΩΓΕΙΩΝ	ΧΡΗΜΑΤΟΔΟΤΗΣΗ ΔΗΜΟΥ ΑΝΩΓΕΙΩΝ ΓΙΑ ΤΗΝ ΠΡΟΛΗΨΗ ΚΑΙ ΑΝΤΙΜΕΤΩΠΙΣΗ ΖΗΜΙΩΝ ΚΑΙ ΚΑΤΑΣΤΡΟΦΩΝ ΠΟΥ ΠΡΟΚΑΛΟΥΝΤΑΙ ΑΠΟ ΘΕΟΜΗΝΙΕΣ "450 ΠΡΟΜ. ΥΛΙΚΩΝ ΓΙΑ ΑΠΟΚΑΤ. ΔΙΚΤΥΩΝ ΥΔΡΕΥΣΗΣ-ΑΠΟΧΕΤΕΥΣΗΣ-ΟΜΒΡΙΩΝ ΘΕΟΜ. ΟΚΤ- ΝΟΕ20"	ΟΛΟΚΛΗΡΩΘΗΚΕ	2014-2020	ΥΠΕΣ



Με τη συγχρηματοδότηση
της Ευρωπαϊκής Ένωσης



ΕΤΑΜ
α.ε.
εταιρεία συμβούλων

ΣΤΡΑΤΗΓΙΚΗ ΟΧΕ ΕΜΒΛΗΜΑΤΙΚΩΝ ΔΙΑΔΡΟΜΩΝ ΚΡΗΤΗΣ / ΠΕΡΙΒΑΛΛΟΝ ΚΑΙ ΠΟΛΙΤΙΣΜΟΣ
ΠΡΟΓΡΑΜΜΑ «ΚΡΗΤΗ» 2021-2027

ΔΗΜΟΤΙΚΗ ΚΟΙΝΟΤΗΤΑ/ ΕΝΟΤΗΤΑ /ΔΗΜΟΣ	ΤΙΤΛΟΣ ΠΑΡΕΜΒΑΣΗΣ	ΣΤΑΔΙΟ ΥΛΟΠΟΙΗΣΗΣ	ΠΡΟΓΡΑΜ- ΜΑΤΙΚΗ ΠΕΡΙΟΔΟΣ	ΠΗΓΗ ΧΡΗΜΑΤΟΔΟ-ΤΗΣΗΣ
Ψ.Δ.Κ. ΑΝΩΓΕΙΩΝ	ΧΡΗΜΑΤΟΔΟΤΗΣΗ ΔΗΜΟΥ ΑΝΩΓΕΙΩΝ ΓΙΑ ΤΗΝ ΠΡΟΛΗΨΗ ΚΑΙ ΑΝΤΙΜΕΤΩΠΙΣΗ ΖΗΜΙΩΝ ΚΑΙ ΚΑΤΑΣΤΡΟΦΩΝ ΠΟΥ ΠΡΟΚΑΛΟΥΝΤΑΙ ΑΠΟ ΘΕΟΜΗΝΙΕΣ "451 ΧΩΜΑΤΟΥΡΓ. ΕΡΓΑΣΙΕΣ ΓΙΑ ΤΗΝ ΑΠΟΚΑΤ. ΤΗΣ ΔΗΜ. & ΑΓΡΟΤ. ΟΔΟΠΟΙΑΣ ΘΕΟΜ. ΟΚΤ-ΝΟΕ20"	ΟΛΟΚΛΗΡΩΘΗΚΕ	2014-2020	ΥΠΕΣ
Ψ.Δ.Κ. ΑΝΩΓΕΙΩΝ	ΧΡΗΜΑΤΟΔΟΤΗΣΗ ΔΗΜΟΥ ΑΝΩΓΕΙΩΝ ΓΙΑ ΤΗΝ ΠΡΟΛΗΨΗ ΚΑΙ ΑΝΤΙΜΕΤΩΠΙΣΗ ΖΗΜΙΩΝ ΚΑΙ ΚΑΤΑΣΤΡΟΦΩΝ ΠΟΥ ΠΡΟΚΑΛΟΥΝΤΑΙ ΑΠΟ ΘΕΟΜΗΝΙΕΣ 452 ΤΣΙΜΕΝΤΟΣΤΡΩΣΕΙΣ ΑΓΡΟΤΙΚΩΝ & ΔΗΜΟΤΙΚΩΝ ΔΡΟΜΩΝ-ΑΠΟΚΑΤΑΣΤΑΣΗ ΛΙΘΟΚΤΙΣΤΩΝ ΠΡΑΝΩΝ ΘΕΟΜ. ΟΚΤ-ΝΟΕ20	ΟΛΟΚΛΗΡΩΘΗΚΕ	2014-2020	ΥΠΕΣ
Ψ.Δ.Κ. ΑΝΩΓΕΙΩΝ	ΧΡΗΜΑΤΟΔΟΤΗΣΗ ΔΗΜΟΥ ΑΝΩΓΕΙΩΝ ΓΙΑ ΤΗΝ ΠΡΟΛΗΨΗ ΚΑΙ ΑΝΤΙΜΕΤΩΠΙΣΗ ΖΗΜΙΩΝ ΚΑΙ ΚΑΤΑΣΤΡΟΦΩΝ ΠΟΥ ΠΡΟΚΑΛΟΥΝΤΑΙ ΑΠΟ ΘΕΟΜΗΝΙΕΣ 453 ΑΠΟΚΑΤΑΣΤΑΣΗ ΦΘΟΡΩΝ ΟΔΟΣΤΡΩΜΑΤΩΝ ΘΕΟΜ. ΟΚΤ-ΝΟΕ20	ΟΛΟΚΛΗΡΩΘΗΚΕ	2014-2020	ΥΠΕΣ
Ψ.Δ.Κ. ΑΝΩΓΕΙΩΝ	ΧΡΗΜΑΤΟΔΟΤΗΣΗ ΔΗΜΟΥ ΑΝΩΓΕΙΩΝ ΓΙΑ ΤΗΝ ΠΡΟΛΗΨΗ ΚΑΙ ΑΝΤΙΜΕΤΩΠΙΣΗ ΖΗΜΙΩΝ ΚΑΙ ΚΑΤΑΣΤΡΟΦΩΝ ΠΟΥ ΠΡΟΚΑΛΟΥΝΤΑΙ ΑΠΟ ΘΕΟΜΗΝΙΕΣ /ΑΠΟΚΑΤΑΣΤΑΣΗ-ΔΙΕΥΘΕΤΗΣΗ ΑΠΟΧΕΤΕΥΣΗΣ-ΟΜΒΡΙΩΝ ΔΙΚΤΥΩΝ ΘΕΟΜ. ΟΚΤ-ΝΟΕ20	ΟΛΟΚΛΗΡΩΘΗΚΕ	2014-2020	ΥΠΕΣ
Ψ.Δ.Κ. ΑΝΩΓΕΙΩΝ	ΣΤΕΓΑΝΟΠΟΙΗΣΗ ΟΜΒΡΟΔΕΞΑΜΕΝΗΣ ΔΗΜΟΥ ΑΝΩΓΕΙΩΝ	ΟΛΟΚΛΗΡΩΘΗΚΕ	2014-2020	ΠΕΡΙΦΕΡΕΙΑ- ΠΡΟΓΡΑΜΜΑΤΙΚΗ
Ψ.Δ.Κ. ΑΝΩΓΕΙΩΝ	ΒΕΛΤΙΩΣΗ ΟΔΟΠΟΙΑΣ ΠΕΡΙΦΕΡΕΙΑΣ ΔΗΜΟΥ ΑΝΩΓΕΙΩΝ	ΟΛΟΚΛΗΡΩΘΗΚΕ	2014-2020	ΠΕΡΙΦΕΡΕΙΑ- ΠΡΟΓΡΑΜΜΑΤΙΚΗ
Ψ.Δ.Κ. ΑΝΩΓΕΙΩΝ	ΑΠΟΚΑΤΑΣΤΑΣΗ ΖΗΜΙΩΝ ΚΑΙ ΚΑΤΑΣΤΡΟΦΩΝ ΑΠΟ ΤΙΣ ΕΝΤΟΝΕΣ ΒΡΟΧΟΠΤΩΣΕΙΣ ΤΗΣ 9ΗΣ ΚΑΙ 10ΗΣ ΝΟΕΜΒΡΙΟΥ 2020 ΣΤΟ ΔΗΜΟ ΑΝΩΓΕΙΩΝ	ΣΥΜΒΑΣΗ	2014-2020	ΥΠ. ΥΠΟΔΟΜΩΝ & ΜΕΤΑΦΟΡΩΝ
Ψ.Δ.Κ. ΑΝΩΓΕΙΩΝ	ΑΝΑΒΑΘΜΙΣΗ ΕΓΚΑΤΑΣΤΑΣΗΣ ΕΠΕΞΕΡΓΑΣΙΑΣ ΛΥΜΑΤΩΝ (ΕΕΛ) ΔΗΜΟΥ ΑΝΩΓΕΙΩΝ (ΑΝΑΚΑΤΑΣΚΕΥΗ - ΒΕΛΤΙΩΣΗ - ΤΡΙΤΟΒΑΘΜΙΑ ΕΠΕΞΕΡΓΑΣΙΑ ΚΑΙ ΣΥΣΤΗΜΑ ΔΙΑΘΕΣΗΣ ΕΚΡΟΩΝ) ΣΤΟ ΠΡΟΓΡΑΜΜΑ "ΑΝΤΩΝΗΣ ΤΡΙΤΣΗΣ"	ΣΥΜΒΑΣΗ-ΟΧΠΡΙΝ ΤΟ ΤΠΔ	2014-2020	ΑΝΤΩΝΗΣ ΤΡΙΤΣΗΣ



Με τη συγχρηματοδότηση
της Ευρωπαϊκής Ένωσης



ΕΤΑΜ α.ε.
εταιρεία συμβούλων

[80]

ΣΤΡΑΤΗΓΙΚΗ ΟΧΕ ΕΜΒΛΗΜΑΤΙΚΩΝ ΔΙΑΔΡΟΜΩΝ ΚΡΗΤΗΣ / ΠΕΡΙΒΑΛΛΟΝ ΚΑΙ ΠΟΛΙΤΙΣΜΟΣ
ΠΡΟΓΡΑΜΜΑ «ΚΡΗΤΗ» 2021-2027

ΔΗΜΟΤΙΚΗ ΚΟΙΝΟΤΗΤΑ/ ΕΝΟΤΗΤΑ /ΔΗΜΟΣ	ΤΙΤΛΟΣ ΠΑΡΕΜΒΑΣΗΣ	ΣΤΑΔΙΟ ΥΛΟΠΟΙΗΣΗΣ	ΠΡΟΓΡΑΜ- ΜΑΤΙΚΗ ΠΕΡΙΟΔΟΣ	ΠΗΓΗ ΧΡΗΜΑΤΟΔΟ-ΤΗΣΗΣ
Ψ.Δ.Κ. ΑΝΩΓΕΙΩΝ	ΩΡΙΜΑΝΣΗ ΕΡΓΩΝ ΦΟΡΕΩΝ ΜΕ ΑΔΥΝΑΜΙΕΣ	ΕΧΕΙ ΑΝΑΛΑΒΕΙ Η ΜΟΔ	2014-2020	ΜΟΔ
Ψ.Δ.Κ. ΑΝΩΓΕΙΩΝ	ΠΡΟΜΗΘΕΙΑ ΚΑΙ ΤΟΠΟΘΕΤΗΣΗ ΕΞΟΠΛΙΣΜΟΥ ΔΗΜΟΤΙΚΟΥ ΣΤΑΔΙΟΥ ΑΝΩΓΕΙΩΝ	ΕΓΚΕΚΡΙΜΕΝΟ	2014-2020	ΥΠΟΥΡΓΕΙΟ ΑΝΑΠΤΥΞΗΣ (ΠΔΕ 2021)
Ψ.Δ.Κ. ΑΝΩΓΕΙΩΝ	ΣΧΕΔΙΑ ΦΟΡΤΙΣΗΣ ΗΛΕΚΤΡΙΚΩΝ ΟΧΗΜΑΤΩΝ (Σ.Φ.Η.Ο.)	ΟΛΟΚΛΗΡΩΘΗΚΕ	2014-2020	ΠΡΑΣΙΝΟ ΤΑΜΕΙΟ
Ψ.Δ.Κ. ΑΝΩΓΕΙΩΝ	ΕΠΙΧΕΙΡΗΣΙΑΚΟ ΣΧΕΔΙΟ ΓΙΑ ΤΗΝ ΕΞΑΣΦΑΛΙΣΗ ΚΟΙΝΟΧΡΗΣΤΩΝ ΚΑΙ ΚΟΙΝΩΦΕΛΩΝ ΧΩΡΩΝ – Ε.Σ.Ε.Κ.Κ. ΤΟΥ ΔΗΜΟΥ ΑΝΩΓΕΙΩΝ	ΟΛΟΚΛΗΡΩΘΗΚΕ	2014-2020	ΠΡΑΣΙΝΟ ΤΑΜΕΙΟ
Ψ.Δ.Κ. ΑΝΩΓΕΙΩΝ	ΕΚΠΟΝΗΣΗ ΜΕΛΕΤΩΝ ΚΑΙ ΑΔΕΙΟΔΟΤΗΣΕΩΝ ΤΟΥ ΚΕΝΤΡΟΥ ΥΓΕΙΑΣ ΑΝΩΓΕΙΩΝ	ΟΛΟΚΛΗΡΩΘΗΚΕ	2014-2020	ΔΥΠΕ
Ψ.Δ.Κ. ΑΝΩΓΕΙΩΝ	ΔΙΑΜΟΡΦΩΣΗ ΠΑΡΚΟΥ ΔΗΜΟΥ ΑΝΩΓΕΙΩΝ	ΣΥΜΒΑΣΗ	2014-2020	ΠΡΑΣΙΝΟ ΤΑΜΕΙΟ
Ψ.Δ.Κ. ΑΝΩΓΕΙΩΝ	ΣΤΑΤΙΚΗ ΑΠΟΚΑΤΑΣΤΑΣΗ "ΣΤΑΥΡΑΚΕΙΟΥ" ΓΥΜΝΑΣΙΟΥ ΛΥΚΕΙΟΥ ΑΝΩΓΕΙΩΝ ΜΕΤΑ ΤΟΝ ΣΕΙΣΜΟ ΤΗΣ 27ΗΣ ΣΕΠΤΕΜΒΡΙΟΥ	ΣΥΜΒΑΣΗ	2014-2020	ΥΠΑΝ
Ψ.Δ.Κ. ΑΝΩΓΕΙΩΝ	ΑΠΟΚΑΤΑΣΤΑΣΕΙΣ ΔΗΜΟΤΙΚΗΣ ΟΔΟΠΟΙΙΑΣ ΔΗΜΟΥ ΑΝΩΓΕΙΩΝ ΣΤΟ ΠΛΑΙΣΙΟ ΤΗΣ ΠΡΑΞΗΣ "ΠΡΟΓΡΑΜΜΑ ΠΡΟΛΗΨΗΣ ΚΑΙ ΑΝΤΙΜΕΤΩΠΙΣΗΣ ΖΗΜΙΩΝ ΚΑΙ ΚΑΤΑΣΤΡΟΦΩΝ ΠΟΥ ΠΡΟΚΑΛΟΥΝΤΑΙ ΑΠΟ ΘΕΟΜΗΝΙΕΣ ΣΤΟΥΣ ΟΤΑ Α'ΚΑΙ Β'ΒΑΘΜΟΥ ΤΗΣ ΧΩΡΑΣ	ΟΛΟΚΛΗΡΩΘΗΚΕ	2014-2020	ΥΠΕΣ
Ψ.Δ.Κ. ΑΝΩΓΕΙΩΝ	ΚΑΘΑΡΙΣΜΟΣ ΤΕΧΝΙΚΩΝ ΚΑΙ ΦΡΕΑΤΙΩΝ ΑΠΟ ΦΕΡΤΑ ΥΛΙΚΑ ΣΤΟ ΑΓΡΟΤΟΚΤΗΝΟΤΡΟΦΙΚΟ ΔΙΚΤΥΟ ΤΟΥ ΔΗΜΟΥ ΑΝΩΓΕΙΩΝ ΣΤΟ ΠΛΑΙΣΙΟ ΤΗΣ ΠΡΑΞΗΣ "ΠΡΟΓΡΑΜΜΑ ΠΡΟΛΗΨΗΣ ΚΑΙ ΑΝΤΙΜΕΤΩΠΙΣΗΣ ΖΗΜΙΩΝ ΚΑΙ ΚΑΤΑΣΤΡΟΦΩΝ ΠΟΥ ΠΡΟΚΑΛΟΥΝΤΑΙ ΑΠΟ ΘΕΟΜΗΝΙΕΣ ΣΤΟΥΣ ΟΤΑ Α'ΚΑΙ Β'ΒΑΘΜΟΥ ΤΗΣ ΧΩΡΑΣ" ΤΠΑ ΥΠΟΥΡΓΕΙΟΥ ΕΣΩΤΕΡΙΚΩΝ»	ΟΛΟΚΛΗΡΩΘΗΚΕ	2014-2020	ΥΠΕΣ



Με τη συγχρηματοδότηση
της Ευρωπαϊκής Ένωσης



ΕΤΑΜ α.ε.
εταιρεία συμβούλων

ΣΤΡΑΤΗΓΙΚΗ ΟΧΕ ΕΜΒΛΗΜΑΤΙΚΩΝ ΔΙΑΔΡΟΜΩΝ ΚΡΗΤΗΣ / ΠΕΡΙΒΑΛΛΟΝ ΚΑΙ ΠΟΛΙΤΙΣΜΟΣ
ΠΡΟΓΡΑΜΜΑ «ΚΡΗΤΗ» 2021-2027

ΔΗΜΟΤΙΚΗ ΚΟΙΝΟΤΗΤΑ/ ΕΝΟΤΗΤΑ /ΔΗΜΟΣ	ΤΙΤΛΟΣ ΠΑΡΕΜΒΑΣΗΣ	ΣΤΑΔΙΟ ΥΛΟΠΟΙΗΣΗΣ	ΠΡΟΓΡΑΜ- ΜΑΤΙΚΗ ΠΕΡΙΟΔΟΣ	ΠΗΓΗ ΧΡΗΜΑΤΟΔΟ-ΤΗΣΗΣ
Ψ.Δ.Κ. ΑΝΩΓΕΙΩΝ	ΑΝΤΙΜΕΤΩΠΙΣΗ ΖΗΜΙΩΝ ΣΤΑ ΔΙΚΤΥΑ ΥΠΟΔΟΜΩΝ ΥΔΡΕΥΣΗΣ - ΑΠΟΧΕΤΕΥΣΗΣ ΤΟΥ ΔΗΜΟΥ ΑΝΩΓΕΙΩΝ ΣΤΟ ΠΛΑΙΣΙΟ ΤΗΣ ΠΡΑΞΗΣ "ΠΡΟΓΡΑΜΜΑ ΠΡΟΛΗΨΗΣ ΚΑΙ ΑΝΤΙΜΕΤΩΠΙΣΗΣ ΖΗΜΙΩΝ ΚΑΙ ΚΑΤΑΣΤΡΟΦΩΝ ΠΟΥ ΠΡΟΚΑΛΟΥΝΤΑΙ ΑΠΟ ΘΕΟΜΗΝΙΕΣ ΣΤΟΥΣ ΟΤΑ Α'ΚΑΙ Β'ΒΑΘΜΟΥ ΤΗΣ ΧΩΡΑΣ" ΤΠΑ ΥΠΟΥΡΓΕΙΟΥ ΕΣΩΤΕΡΙΚΩΝ	ΟΛΟΚΛΗΡΩΘΗΚΕ	2014-2020	ΥΠΕΣ
Ψ.Δ.Κ. ΑΝΩΓΕΙΩΝ	ΜΕΛΕΤΕΣ ΕΠΕΚΤΑΣΗΣ-ΑΝΑΒΑΘΜΙΣΗΣ ΣΧΟΛΙΚΟΥ ΚΤΙΡΙΟΥ ΓΥΜΝΑΣΙΟΥ-ΛΥΚΕΙΟΥ ΑΝΩΓΕΙΩΝ	ΣΥΜΒΑΣΗ	2014-2020	ΠΕΡΙΦΕΡΕΙΑ ΚΡΗΤΗΣ
Ψ.Δ.Κ. ΑΝΩΓΕΙΩΝ	ΨΗΦΙΑΚΟΣ ΜΕΤΑΣΧΗΜΑΤΙΣΜΟΣ ΤΩΝ ΟΤΑ	ΣΥΜΒΑΣΗ	2014-2020	ΕΠ "ΑΝΤΑΓΩΝΙΣΤΙΚΟΤΗΤΑ, ΕΠΙΧΕΙΡΙΜΑΤΙΚΟΤΗΤΑ ΚΑΙ ΕΠΙΚΟΙΝΩΝΙΑ"- ΕΣΠΑ
Ψ.Δ.Κ. ΑΝΩΓΕΙΩΝ	ΑΝΤΙΚΑΤΑΣΤΑΣΗ ΠΑΛΙΟΥ ΥΦΙΣΤΑΜΕΝΟΥ ΔΙΚΤΥΟΥ ΥΔΡΕΥΣΗΣ	ΟΛΟΚΛΗΡΩΘΗΚΕ	2014-2020	ΥΠΟΥΡΓΕΙΟ ΝΑΥΤΙΛΙΑΣ ΚΑΙ ΝΗΣΙΩΤΙΚΗΣ ΠΟΛΙΤΙΚΗΣ
Ψ.Δ.Κ. ΑΝΩΓΕΙΩΝ	ΣΥΝΟΔΕΥΤΙΚΟΣ ΕΞΟΠΛΙΣΜΟΣ 45.000-ΦΙΛΟΔΗΜΟΣ II	ΣΥΜΒΑΣΗ	2014-2020	
Ψ.Δ.Κ. ΑΝΩΓΕΙΩΝ	ΒΕΛΤΙΩΣΗ ΠΡΟΣΒΑΣΙΜΟΤΗΤΑΣ ΟΔΩΝ ΔΗΜΟΥ ΑΝΩΓΕΙΩΝ	ΣΥΜΒΑΣΗ	2014-2020	ΠΑΑ
Ψ.Δ.Κ. ΑΝΩΓΕΙΩΝ	ΒΕΛΤΙΩΣΗ ΑΓΡΟΤΙΚΗΣ ΟΔΟΠΟΙΙΑΣ ΔΗΜΟΥ ΑΝΩΓΕΙΩΝ	ΣΥΜΒΑΣΗ	2014-2020	ΠΑΑ
Ψ.Δ.Κ. ΑΝΩΓΕΙΩΝ	ΑΠΟΚΑΤΑΣΤΑΣΗ ΔΗΜΟΤΙΚΗΣ ΟΔΟΠΟΙΙΑΣ ΔΗΜΟΥ ΑΝΩΓΕΙΩΝ	ΣΥΜΒΑΣΗ	2014-2020	ΠΑΑ
Ψ.Δ.Κ. ΑΝΩΓΕΙΩΝ	ΠΡΟΜΗΘΕΙΑ ΚΑΙ ΕΓΚΑΤΑΣΤΑΣΗ ΚΑΙ ΘΕΣΗ ΣΕ ΛΕΙΤΟΥΡΓΙΑ Φ/Β ΣΥΣΤΗΜΑΤΩΝ ΓΙΑ ΤΗΝ ΜΟΝΑΔΑ ΕΠΕΞΕΡΓΑΣΙΑΣ ΝΕΡΟΥ (ΤΑΧΥΔΙΥΛΙΣΤΗΡΙΟ) ΚΑΙ ΤΑ ΑΝΤΛΙΟΣΤΑΣΙΑ ΤΟΥ ΔΗΜΟΥ ΑΝΩΓΕΙΩΝ	ΣΥΜΒΑΣΗ	2014-2020	ΥΠΟΥΡΓΕΙΟ ΝΑΥΤΙΛΙΑΣ ΚΑΙ ΝΗΣΙΩΤΙΚΗΣ ΠΟΛΙΤΙΚΗΣ
Ψ.Δ.Κ. ΑΝΩΓΕΙΩΝ	ΑΞΙΟΠΟΙΗΣΗ ΕΡΕΥΝΗΤΙΚΗΣ ΓΕΩΤΡΗΣΗΣ ΔΗΜΟΥ ΑΝΩΓΕΙΩΝ	ΣΥΜΒΑΣΗ	2014-2020	ΥΠΟΥΡΓΕΙΟ ΝΑΥΤΙΛΙΑΣ ΚΑΙ ΝΗΣΙΩΤΙΚΗΣ ΠΟΛΙΤΙΚΗΣ



Με τη συγχρηματοδότηση
της Ευρωπαϊκής Ένωσης



ΕΤΑΜ
α.ε.
εταιρεία συμβούλων

ΣΤΡΑΤΗΓΙΚΗ ΟΧΕ ΕΜΒΛΗΜΑΤΙΚΩΝ ΔΙΑΔΡΟΜΩΝ ΚΡΗΤΗΣ / ΠΕΡΙΒΑΛΛΟΝ ΚΑΙ ΠΟΛΙΤΙΣΜΟΣ
ΠΡΟΓΡΑΜΜΑ «ΚΡΗΤΗ» 2021-2027

ΔΗΜΟΤΙΚΗ ΚΟΙΝΟΤΗΤΑ/ ΕΝΟΤΗΤΑ /ΔΗΜΟΣ	ΤΙΤΛΟΣ ΠΑΡΕΜΒΑΣΗΣ	ΣΤΑΔΙΟ ΥΛΟΠΟΙΗΣΗΣ	ΠΡΟΓΡΑΜ- ΜΑΤΙΚΗ ΠΕΡΙΟΔΟΣ	ΠΗΓΗ ΧΡΗΜΑΤΟΔΟ-ΤΗΣΗΣ
Ψ.Δ.Κ. ΑΝΩΓΕΙΩΝ	ΕΠΕΚΤΑΣΗ ΔΙΚΤΥΟΥ ΥΔΡΕΥΣΗΣ - ΑΠΟΧΕΤΕΥΣΗΣ ΔΗΜΟΥ ΑΝΩΓΕΙΩΝ	ΣΥΜΒΑΣΗ	2014-2020	ΠΕΡΙΦΕΡΕΙΑ ΚΡΗΤΗΣ
Ψ.Δ.Κ. ΑΝΩΓΕΙΩΝ	ΑΝΑΠΛΑΣΗ ΟΙΚΙΣΜΟΥ ΣΕΙΣΑΡΧΩΝ	ΟΛΟΚΛΗΡΩΘΗΚΕ	2014-2020	ΠΕΡΙΦΕΡΕΙΑ ΚΡΗΤΗΣ
Ψ.Δ.Κ. ΑΝΩΓΕΙΩΝ	ΒΕΛΤΙΩΣΗ ΔΗΜΟΤΙΚΗΣ ΟΔΟΥ ΣΤΗΝ ΠΕΡΙΟΧΗ ΠΕΡΑΧΩΡΙ ΔΗΜΟΥ ΑΝΩΓΕΙΩΝ	ΟΛΟΚΛΗΡΩΘΗΚΕ	2014-2020	ΠΕΡΙΦΕΡΕΙΑ ΚΡΗΤΗΣ
Ψ.Δ.Κ. ΑΝΩΓΕΙΩΝ	ΔΗΜΙΟΥΡΓΙΑ VIDEO ΕΙΚΟΝΙΚΗΣ ΠΡΑΓΜΑΤΙΚΟΤΗΤΑΣ 360 ΣΕ ΣΗΜΕΙΑ ΕΝΔΙΑΦΕΡΟΝΤΟΣ ΤΟΥ ΔΗΜΟΥ ΑΝΩΓΕΙΩΝ	ΟΛΟΚΛΗΡΩΘΗΚΕ	2014-2020	ΠΕΡΙΦΕΡΕΙΑ ΚΡΗΤΗΣ
Ψ.Δ.Κ. ΑΝΩΓΕΙΩΝ	ΑΝΑΒΑΘΜΙΣΗ ΠΕΡΙΒΑΛΛΟΝΤΑ ΧΩΡΟΥ ΙΕΡΩΝ ΝΑΩΝ ΣΤΟ ΔΗΜΟ ΑΝΩΓΕΙΩΝ	ΣΥΜΒΑΣΗ	2014-2020	ΠΕΡΙΦΕΡΕΙΑ ΚΡΗΤΗΣ
Ψ.Δ.Κ. ΑΝΩΓΕΙΩΝ	ΠΡΟΜΗΘΕΙΑ, ΜΕΤΑΦΟΡΑ, ΕΓΚΑΤΑΣΤΑΣΗ ΣΧΟΛΙΚΩΝ ΑΙΘΟΥΣΩΝ ΛΟΓΩ ΣΕΙΣΜΟΥ ΤΗΝ 27.9.2021	ΥΠΟ ΣΥΜΒΑΣΙΟΠΟΙΗΣΗ	2014-2020	ΥΠΕΣ
Ψ.Δ.Κ. ΑΝΩΓΕΙΩΝ	ΚΑΛΥΨΗ ΔΡΑΣΕΩΝ ΠΥΡΟΠΡΟΣΤΑΣΙΑΣ	ΣΥΜΒΑΣΗ	2014-2020	ΥΠΕΣ
Ψ.Δ.Κ. ΑΝΩΓΕΙΩΝ	ΠΡΟΜΗΘΕΙΑ ΕΞΟΠΛΙΣΜΟΥ ΣΤΟ ΠΛΑΙΣΙΟ ΤΗΣ ΔΡΑΣΗΣ ΕΚΣΥΓΧΡΟΝΙΣΜΟΣ ΤΩΝ ΚΕΠ	ΟΛΟΚΛΗΡΩΘΗΚΕ	2014-2020	ΥΠΟΥΡΓΕΙΟ ΨΗΦΙΑΚΗΣ ΔΙΑΚΥΒΕΡΝΗΣΗΣ
Ψ.Δ.Κ. ΑΝΩΓΕΙΩΝ	ΕΡΓΑΣΙΕΣ ΑΝΑΚΑΙΝΙΣΗΣ ΚΤΙΡΙΟΥ ΣΤΟ ΠΛΑΙΣΙΟ ΤΗΣ ΔΡΑΣΗΣ ΕΚΣΥΓΧΡΟΝΙΣΜΟΣ ΤΩΝ ΚΕΠ	ΥΠΟ ΣΥΜΒΑΣΙΟΠΟΙΗΣΗ	2014-2020	ΥΠΟΥΡΓΕΙΟ ΨΗΦΙΑΚΗΣ ΔΙΑΚΥΒΕΡΝΗΣΗΣ
Ψ.Δ.Κ. ΑΝΩΓΕΙΩΝ	ΒΕΛΤΙΩΣΗ ΑΓΡΟΤΟΚΤΗΝΟΤΡΟΦΙΚΗΣ ΟΔΟΠΟΙΙΑΣ ΔΗΜΟΥ ΑΝΩΓΕΙΩΝ	ΟΛΟΚΛΗΡΩΘΗΚΕ	2014-2020	ΠΠΑ ΠΕΡΙΦΕΡΕΙΑΣ ΚΡΗΤΗΣ
Ψ.Δ.Κ. ΑΝΩΓΕΙΩΝ	ΑΝΟΡΥΞΗ ΝΕΑΣ ΕΡΕΥΝΗΤΙΚΗΣ ΓΕΩΤΡΗΣΗΣ ΣΕ ΕΓΚΕΚΡΙΜΕΝΗ ΘΕΣΗ ΤΟΥ ΔΗΜΟΥ ΑΝΩΓΕΙΩΝ	ΣΥΜΒΑΣΗ	2014-2020	ΥΠΟΥΡΓΕΙΟ ΝΑΥΤΙΛΙΑΣ ΚΑΙ ΝΗΣΙΩΤΙΚΗΣ ΠΟΛΙΤΙΚΗΣ
Ψ.Δ.Κ. ΑΝΩΓΕΙΩΝ	ΠΡΟΜΗΘΕΙΑ ΧΑΛΥΒΔΙΝΩΝ ΣΩΛΗΝΩΝ ΚΑΙ ΦΙΛΤΡΟΣΩΛΗΝΩΝ ΓΙΑ ΤΗΝ ΑΞΙΟΠΟΙΗΣΗ ΤΗΣ ΓΕΩΤΡΗΣΗΣ ΔΗΜΟΥ ΑΝΩΓΕΙΩΝ	ΟΛΟΚΛΗΡΩΘΗΚΕ	2014-2020	ΥΠΟΥΡΓΕΙΟ ΝΑΥΤΙΛΙΑΣ ΚΑΙ ΝΗΣΙΩΤΙΚΗΣ ΠΟΛΙΤΙΚΗΣ



Με τη συγχρηματοδότηση
της Ευρωπαϊκής Ένωσης



ΕΤΑΜ
α.ε.
εταιρεία συμβούλων

ΣΤΡΑΤΗΓΙΚΗ ΟΧΕ ΕΜΒΛΗΜΑΤΙΚΩΝ ΔΙΑΔΡΟΜΩΝ ΚΡΗΤΗΣ / ΠΕΡΙΒΑΛΛΟΝ ΚΑΙ ΠΟΛΙΤΙΣΜΟΣ
ΠΡΟΓΡΑΜΜΑ «ΚΡΗΤΗ» 2021-2027

ΔΗΜΟΤΙΚΗ ΚΟΙΝΟΤΗΤΑ/ ΕΝΟΤΗΤΑ /ΔΗΜΟΣ	ΤΙΤΛΟΣ ΠΑΡΕΜΒΑΣΗΣ	ΣΤΑΔΙΟ ΥΛΟΠΟΙΗΣΗΣ	ΠΡΟΓΡΑΜ- ΜΑΤΙΚΗ ΠΕΡΙΟΔΟΣ	ΠΗΓΗ ΧΡΗΜΑΤΟΔΟ-ΤΗΣΗΣ
Ψ.Δ.Κ. ΑΝΩΓΕΙΩΝ	ΠΑΡΕΜΒΑΣΕΙΣ ΕΞΟΙΚΟΝΟΜΙΣΗΣ ΕΝΕΡΓΕΙΑΣ ΣΤΟ ΚΤΗΡΙΟ ΤΟΥ ΑΚΟΜΜ-ΨΗΛΟΡΕΙΤΗΣ ΑΝΑΠΤΥΞΙΑΚΗ ΑΕ ΟΤΑ	ΥΠΟ ΣΥΜΒΑΣΙΟΠΟΙΗΣΗ	2014-2020	ΑΚΟΜΜ/ΠΕΡΙΦΕΡΕΙΑ ΚΡΗΤΗΣ
Ψ.Δ.Κ. ΑΝΩΓΕΙΩΝ	ΑΝΤΙΚΑΤΑΣΤΑΣΗ ΔΙΚΤΥΟΥ ΥΔΡΕΥΣΗΣ ΣΤΗΝ ΠΕΡΙΟΧΗ ΠΕΡΑΧΩΡΙ ΣΤΑ ΠΛΑΙΣΙΑ ΤΟΥ ΕΡΓΟΥ "ΕΚΤΕΛΕΣΗ ΕΡΓΑΣΙΩΝ ΑΠΟ ΤΟΥΣ ΟΤΑ ΤΗΣ ΧΩΡΑΣ ΓΙΑ ΤΗΝ ΑΝΤΙΜΕΤΩΠΙΣΗ ΤΟΥ ΦΑΙΝΟΜΕΝΟΥ ΤΗΣ ΛΕΙΨΥΔΡΙΑΣ"»	ΥΠΟ ΣΥΜΒΑΣΙΟΠΟΙΗΣΗ	2014-2020	ΥΠΟΥΡΓΕΙΟ ΕΣΩΤΕΡΙΚΩΝ
Ψ.Δ.Κ. ΑΝΩΓΕΙΩΝ	ΠΛΕΙΟΔΟΣΙΑ ΓΙΑ ΣΗΜΕΙΑ ΦΟΡΤΙΣΗΣ	ΟΛΟΚΛΗΡΩΘΗΚΕ	2014-2020	
Ψ.Δ.Κ. ΑΝΩΓΕΙΩΝ	ΑΠΟΚΑΤΑΣΤΑΣΗ ΔΙΚΤΥΟΥ ΑΠΟΧΕΤΕΥΣΗΣ ΣΤΗΝ ΠΕΡΙΟΧΗ ΠΕΡΑΧΩΡΙ (ΥΠΟΛΟΙΠΟ ΠΛΑΚΟΣΚΕΠΗ)	ΣΥΜΒΑΣΗ	2014-2020	ΥΠΟΥΡΓΕΙΟ ΕΣΩΤΕΡΙΚΩΝ
Ψ.Δ.Κ. ΑΝΩΓΕΙΩΝ	492 ΓΕΩΡΑΝΤΑΡ	ΣΥΜΒΑΣΗ	2014-2020	ΥΠΕΣ-ΛΥΨΕΙΔΡΙΑ
Ψ.Δ.Κ. ΑΝΩΓΕΙΩΝ	ΣΕΑΚ	ΔΕΝ ΕΧΕΙ ΕΚΚΙΝΗΣΕΙ	2014-2020	
Ψ.Δ.Κ. ΑΝΩΓΕΙΩΝ	Ο ΤΟΠΟΣ ΤΟΥ ΒΟΣΚΟΥ	ΟΛΟΚΛΗΡΩΘΗΚΕ	2007-2013	ΟΣΑΠΥ/-ΠΕΠ ΚΡΗΤΗΣ
Ψ.Δ.Κ. ΑΝΩΓΕΙΩΝ	ΚΕΝΤΡΟ ΠΛΗΡΟΦΟΡΗΣΗΣ ΦΥΣΙΚΟΥ ΠΑΡΚΟΥ ΨΗΛΟΡΕΙΤΗΣ	ΟΛΟΚΛΗΡΩΘΗΚΕ	2007-2013	ΟΣΑΠΥ/-ΠΕΠ ΚΡΗΤΗΣ
Ψ.Δ.Κ. ΑΝΩΓΕΙΩΝ	ΜΕΤΑΤΡΟΠΗ ΠΟΛΥΚΕΝΤΡΟΥ ΣΕ ΧΩΡΟ ΜΟΥΣΙΚΗΣ	ΟΛΟΚΛΗΡΩΘΗΚΕ	2007-2013	ΟΣΑΠΥ/-ΠΕΠ ΚΡΗΤΗΣ
Ψ.Δ.Κ. ΑΝΩΓΕΙΩΝ	ΑΙΣΘΗΤΙΚΗ & ΛΕΙΤΟΥΡΓΙΚΗ ΑΝΑΒΑΘΜΙΣΗ ΣΕΙΣΑΡΧΩΝ - 2Ο ΥΠΟΕΡΓΟ: ΑΝΑΠΛΑΣΗ ΚΕΝΤΡΙΚΟΥ ΔΡΟΜΟΥ	ΟΛΟΚΛΗΡΩΘΗΚΕ	2007-2013	ΟΣΑΠΥ/-ΠΕΠ ΚΡΗΤΗΣ
Ψ.Δ.Κ. ΑΝΩΓΕΙΩΝ	ΒΕΛΤΙΩΣΗ ΠΕΡΙΦΕΡΕΙΑΚΗΣ ΔΗΜΟΤΙΚΗΣ ΟΔΟΥ ΑΝΩΓΕΙΩΝ	ΟΛΟΚΛΗΡΩΘΗΚΕ	2007-2013	ΕΣΠΑ 2007-2013
Ψ.Δ.Κ. ΑΝΩΓΕΙΩΝ	ΣΗΜΑΝΣΗ ΔΙΚΤΥΟΥ ΔΙΑΔΡΟΜΩΝ ΑΝΩΓΕΙΩΝ	ΕΚΚΡΕΜΕΙ Η ΠΛΗΡΩΜΗ	2014-2020	ΠΑΑ LEADER
Ψ.Δ.Κ. ΑΝΩΓΕΙΩΝ	ΕΠΕΚΤΑΣΗ - ΑΝΑΒΑΘΜΙΣΗ ΜΟΥΣΕΙΟΥ ΓΡΥΛΙΟΥ	ΠΡΟΣΥΜΒΑΤΙΚΟΣ ΕΛΕΓΧΟΣ	2014-2020	ΠΑΑ LEADER
Ψ.Δ.Κ. ΑΝΩΓΕΙΩΝ	ΔΡΑΣΕΙΣ ΕΝΗΜΕΡΩΣΗΣ – ΕΥΑΙΣΘΗΤΟΠΟΙΗΣΗΣ ΓΙΑ ΤΗΝ ΑΝΑΔΕΙΞΗ - ΠΡΟΣΤΑΣΙΑ ΤΩΝ ΜΗΤΑΤΩΝ ΤΟΥ ΨΗΛΟΡΕΙΤΗ ΚΑΙ ΤΗΣ ΠΑΡΑΔΟΣΙΑΚΗΣ ΤΕΧΝΙΚΗΣ ΤΩΝ ΞΕΡΟΛΙΘΙΚΩΝ ΚΑΤΑΣΚΕΥΩΝ	ΣΥΜΒΑΣΗ	2014-2020	ΠΑΑ LEADER



Με τη συγχρηματοδότηση
της Ευρωπαϊκής Ένωσης



ΕΤΑΜ
α.ε.
εταιρεία συμβούλων

ΣΤΡΑΤΗΓΙΚΗ ΟΧΕ ΕΜΒΛΗΜΑΤΙΚΩΝ ΔΙΑΔΡΟΜΩΝ ΚΡΗΤΗΣ / ΠΕΡΙΒΑΛΛΟΝ ΚΑΙ ΠΟΛΙΤΙΣΜΟΣ
ΠΡΟΓΡΑΜΜΑ «ΚΡΗΤΗ» 2021-2027

ΔΗΜΟΤΙΚΗ ΚΟΙΝΟΤΗΤΑ/ ΕΝΟΤΗΤΑ /ΔΗΜΟΣ	ΤΙΤΛΟΣ ΠΑΡΕΜΒΑΣΗΣ	ΣΤΑΔΙΟ ΥΛΟΠΟΙΗΣΗΣ	ΠΡΟΓΡΑΜ- ΜΑΤΙΚΗ ΠΕΡΙΟΔΟΣ	ΠΗΓΗ ΧΡΗΜΑΤΟΔΟ-ΤΗΣΗΣ
Ψ.Δ.Κ. ΑΝΩΓΕΙΩΝ	ΕΝΤΥΠΟ ΚΑΙ ΗΛΕΚΤΡΟΝΙΚΟ ΠΛΗΡΟΦΟΡΙΑΚΟ ΥΛΙΚΟ ΤΟΥ ΦΥΣΙΚΟΥ ΠΑΡΚΟΥ ΨΗΛΟΡΕΙΤΗ	ΣΕ ΕΞΕΛΙΞΗ	2014-2020	ΠΑΑ LEADER
Ψ.Δ.Κ. ΑΝΩΓΕΙΩΝ	ΙΔΑΙΕΣ ΓΙΟΡΤΕΣ: ΔΡΑΣΕΙΣ ΓΙΑ ΤΗΝ ΕΝΙΣΧΥΣΗ ΠΟΛΙΤΙΣΤΙΚΩΝ ΕΚΔΗΛΩΣΕΩΝ ΑΝΑΔΕΙΞΗΣ ΚΑΙ ΔΙΑΤΗΡΗΣΗΣ ΤΗΣ ΠΟΛΙΤΙΣΤΙΚΗΣ ΚΛΗΡΟΝΟΜΙΑΣ ΣΤΗΝ ΠΕΡΙΟΧΗ ΤΟΥ ΦΥΣΙΚΟΥ ΠΑΡΚΟΥ ΨΗΛΟΡΕΙΤΗ	ΣΥΜΒΑΣΗ	2014-2020	ΠΑΑ LEADER
Ψ.Δ.Κ. ΑΝΩΓΕΙΩΝ	ΤΟ ΤΑΞΙΔΙ ΞΕΚΙΝΑΕΙ ΑΠΟ ΤΟΝ ΤΟΠΟ ΣΟΥ. ΓΝΩΡΙΣΕ ΤΟΝ. - ΔΡΑΣΕΙΣ ΓΙΑ ΤΗΝ ΠΕΡΙΒΑΛΛΟΝΤΙΚΗ ΕΥΑΙΣΘΗΤΟΠΟΙΗΣΗ ΤΩΝ ΚΑΤΟΙΚΩΝ ΤΗΣ ΠΕΡΙΟΧΗΣ ΤΟΥ ΦΥΣΙΚΟΥ ΠΑΡΚΟΥ ΨΗΛΟΡΕΙΤΗ	ΣΥΜΒΑΣΗ	2014-2020	ΠΑΑ LEADER
Ψ.Δ.Κ. ΑΝΩΓΕΙΩΝ	ΕΚΔΟΣΗ ΠΡΑΚΤΙΚΩΝ ΔΙΗΜΕΡΟΥ ΣΥΜΠΟΣΙΟΥ (26 & 27 ΙΟΥΝΙΟΥ 2010) ΑΦΙΕΡΩΜΕΝΟ ΣΤΟ ΝΙΚΟ ΞΥΛΟΥΡΗ	ΟΛΟΚΛΗΡΩΘΗΚΕ	2007-2013	ΠΑΑ LEADER
Ψ.Δ.Κ. ΑΝΩΓΕΙΩΝ	1Ο ΔΙΗΜΕΡΟ ΙΣΤΟΡΙΚΟ ΣΥΜΠΟΣΙΟ ΓΙΑ ΤΑ ΑΝΩΓΕΙΑ	ΟΛΟΚΛΗΡΩΘΗΚΕ	2007-2013	ΠΑΑ LEADER
Ψ.Δ.Κ. ΑΝΩΓΕΙΩΝ	ΔΡΑΣΕΙΣ ΕΝΗΜΕΡΩΣΗΣ & ΕΥΑΙΣΘΗΤΟΠΟΙΗΣΗΣ ΓΙΑ ΤΗΝ ΑΝΑΔΕΙΞΗ - ΠΡΟΣΤΑΣΙΑ ΤΩΝ ΜΗΤΑΤΩΝ ΤΟΥ ΨΗΛΟΡΕΙΤΗ ΚΑΙ ΤΗΣ ΠΑΡΑΔΟΣΙΑΚΗΣ ΤΕΧΝΙΚΗΣ ΤΩΝ ΞΕΡΟΛΙΘΙΚΩΝ ΚΑΤΑΣΚΕΥΩΝ	ΣΕ ΕΞΕΛΙΞΗ	2014-2020	ΠΑΑ LEADER
Ψ.Δ.Κ. ΑΝΩΓΕΙΩΝ	ΕΠΕΚΤΑΣΗ - ΑΝΑΒΑΘΜΙΣΗ ΜΟΥΣΕΙΟΥ ΓΡΥΛΙΟΥ	ΣΕ ΕΞΕΛΙΞΗ	2014-2020	ΠΑΑ LEADER
Ψ.Δ.Κ. ΑΝΩΓΕΙΩΝ	ΠΑΡΕΜΒΑΣΕΙΣ ΕΞΟΙΚΟΝΟΜΗΣΗΣ ΕΝΕΡΓΕΙΑΣ ΣΤΟ ΚΤΙΡΙΟ ΤΟΥ Α.Κ.Ο.Μ.Μ.- ΨΗΛΟΡΕΙΤΗΣ ΑΝΑΠΤΥΞΙΑΚΗ Α.Ε .Ο.Τ.Α.	ΣΕ ΕΞΕΛΙΞΗ	2014-2020	ΠΑΑ LEADER
ΔΗΜΟΣ ΜΥΛΟΠΟΤΑΜΟΥ				
Δ.Κ. ΑΛΟΪΔΩΝ	ΣΥΝΤΗΡΗΣΗ ΕΠΕΚΤΑΣΗ ΛΙΜΝΟΔΕΞΑΜΕΝΗΣ ΣΤΙΣ ΑΛΟΙΔΕΣ	ΟΛΟΚΛΗΡΩΘΗΚΕ	2007-2013	ΠΑΑ LEADER
Δ.Κ. ΑΓΓΕΛΙΑΝΩΝ	ΚΑΤΑΣΚΕΥΗ ΣΚΕΠΑΣΤΡΟΥ ΣΤΗ ΔΕΞΑΜΕΝΗ ΑΓΓΕΛΙΑΝΩΝ	ΟΛΟΚΛΗΡΩΘΗΚΕ	2007-2013	ΠΑΑ LEADER
Δ.Κ. ΑΛΦΑ	ΣΤΕΓΗ ΠΟΛΙΤΙΣΜΟΥ ΑΛΦΑΣ "ΜΑΡΚΟΣ ΚΑΦΑΤΟΣ"	ΣΕ ΕΞΕΛΙΞΗ	2014-2020	ΠΑΑ LEADER
Δ.Κ. ΠΑΝΟΡΜΟΥ	ΜΕΤΑΤΡΟΠΗ ΥΦΙΣΤΑΜΕΝΗΣ ΔΗΜΟΤΙΚΗΣ ΟΔΟΥ ΠΑΝΟΡΜΟ ΦΑΝΑΡΙ ΣΕ ΠΕΖΟΔΡΟΜΟ ΠΟΔΗΛΑΤΟΔΡΟΜΟ	ΟΛΟΚΛΗΡΩΘΗΚΕ	2014-2020	ΠΑΑ LEADER
ΔΗΜΟΣ ΜΥΛΟΠΟΤΑΜΟΥ	ΧΩΡΟΣ ΠΟΛΙΤΙΣΤΙΚΩΝ ΔΡΑΣΤΗΡΙΟΤΗΤΩΝ ΔΗΜΟΥ ΜΥΛΟΠΟΤΑΜΟΥ	ΟΛΟΚΛΗΡΩΘΗΚΕ	2007-2013	ΠΑΑ LEADER



Με τη συγχρηματοδότηση
της Ευρωπαϊκής Ένωσης



ΕΤΑΜ α.ε.
εταιρεία συμβούλων

ΣΤΡΑΤΗΓΙΚΗ ΟΧΕ ΕΜΒΛΗΜΑΤΙΚΩΝ ΔΙΑΔΡΟΜΩΝ ΚΡΗΤΗΣ / ΠΕΡΙΒΑΛΛΟΝ ΚΑΙ ΠΟΛΙΤΙΣΜΟΣ
ΠΡΟΓΡΑΜΜΑ «ΚΡΗΤΗ» 2021-2027

ΔΗΜΟΤΙΚΗ ΚΟΙΝΟΤΗΤΑ/ ΕΝΟΤΗΤΑ /ΔΗΜΟΣ	ΤΙΤΛΟΣ ΠΑΡΕΜΒΑΣΗΣ	ΣΤΑΔΙΟ ΥΛΟΠΟΙΗΣΗΣ	ΠΡΟΓΡΑΜ- ΜΑΤΙΚΗ ΠΕΡΙΟΔΟΣ	ΠΗΓΗ ΧΡΗΜΑΤΟΔΟ-ΤΗΣΗΣ
ΔΗΜΟΣ ΜΥΛΟΠΟΤΑΜΟΥ	ΕΝΙΣΧΥΣΗ ΠΟΛΙΤΙΣΤΙΚΟΥ ΦΕΣΤΙΒΑΛ "ΤΑΛΑΙΑ" ΔΗΜΟΥ ΜΥΛΟΠΟΤΑΜΟΥ	ΟΛΟΚΛΗΡΩΘΗΚΕ	2007-2013	ΠΑΑ LEADER
ΔΗΜΟΣ ΑΜΑΡΙΟΥ				
Δ.Ε. ΚΟΥΡΗΤΩΝ	ΑΝΑΠΑΛΑΙΩΣΗ ΠΑΛΑΙΩΝ ΒΡΥΣΩΝ	ΟΛΟΚΛΗΡΩΘΗΚΕ	2007-2013	ΠΑΑ LEADER
Δ.Κ. ΚΟΥΡΟΥΤΩΝ	ΠΟΛΙΤΙΣΜΙΚΟ ΕΚΘΕΤΗΡΙΟ ΚΑΛΛΙΤΕΧΝΙΚΗΣ ΠΑΡΑΓΩΓΗΣ ΚΑΛΛΙΤΕΧΝΗ Μ.ΝΟΥΚΑΚΗ	ΣΕ ΕΞΕΛΙΞΗ	2014-2020	ΠΑΑ LEADER
Δ.Ε. ΚΟΥΡΗΤΩΝ	ΑΝΑΠΑΛΑΙΩΣΗ ΕΠΤΑ ΠΑΛΑΙΩΝ ΒΡΥΣΩΝ ΔΗΜΟΤΙΚΗΣ ΕΝΟΤΗΤΑΣ ΣΥΒΡΙΤΟΥ ΚΑΙ ΔΗΜΟΤΙΚΗΣ ΕΝΟΤΗΤΑΣ ΚΟΥΡΗΤΩΝ ΔΗΜΟΥ ΑΜΑΡΙΟΥ	ΣΕ ΕΞΕΛΙΞΗ	2014-2020	ΠΑΑ LEADER
Δ.Ε. ΣΥΒΡΙΤΟΥ, ΚΟΥΡΗΤΩΝ	ΚΑΘΑΡΙΣΜΟΣ ΠΕΡΙΠΑΤΗΤΙΚΩΝ ΔΙΑΔΡΟΜΩΝ, ΣΥΝΤΗΡΗΣΗ ΚΑΙ ΚΑΤΑΣΚΕΥΗ ΞΥΛΙΝΩΝ ΚΙΓΚΛΙΔΩΜΑΤΩΝ Δ.Ε. ΣΥΒΡΙΤΟΥ ΚΑΙ ΚΟΥΡΗΤΩΝ ΔΗΜΟΥ ΑΜΑΡΙΟΥ	ΣΕ ΕΞΕΛΙΞΗ	2021-2027	ΠΠΑ ΠΕΡΙΦΕΡΕΙΑΣ ΚΡΗΤΗΣ 2021-2025
Δ.Ε. ΣΥΒΡΙΤΟΥ, ΚΟΥΡΗΤΩΝ	ΚΑΘΑΡΙΣΜΟΣ ΠΕΡΙΠΑΤΗΤΙΚΩΝ ΔΙΑΔΡΟΜΩΝ ΚΑΙ ΣΥΝΤΗΡΗΣΗ ΞΥΛΙΝΩΝ ΚΙΓΚΛΙΔΩΜΑΤΩΝ ΣΤΑ ΦΑΡΑΓΓΙΑ ΑΓΙΟΥ ΑΝΤΩΝΙΟΥ ΠΑΤΣΟΥ ΚΑΙ ΠΛΑΤΑΝΙΩΝ	ΟΛΟΚΛΗΡΩΘΗΚΕ	2014-2020	ΣΑΕΠ
ΔΗΜΟΣ ΑΠΟΚΟΡΩΝΟΥ				
Δ.Κ ΒΑΦΕ, ΕΜΠΡΟΣΝΕΡΟΥ, ΦΡΕ, ΜΕΛΙΔΟΝΙ, ΠΕΜΟΝΙΑ, ΤΖΙΤΖΙΦΕ	ΠΡΟΣΤΑΣΙΑ ΚΑΙ ΑΝΑΔΕΙΞΗ ΤΟΥ ΠΟΛΙΤΙΣΤΙΚΟΥ ΚΑΙ ΠΕΡΙΒΑΛΛΟΝΤΙΚΟΥ ΑΠΟΘΕΜΑΤΟΣ, ΠΡΟΒΟΛΗ ΤΩΝ ΦΥΣΙΚΩΝ ΚΑΙ ΠΟΛΙΤΙΣΜΙΚΩΝ ΠΟΡΩΝ, ΕΝΗΜΕΡΩΣΗ/ΔΙΕΥΚΟΛΥΝΣΗ ΤΩΝ ΕΠΙΣΚΕΠΤΩΝ	ΟΛΟΚΛΗΡΩΘΗΚΕ	2021-2022	Π.Δ.Ε
ΔΗΜΟΣ ΧΑΝΙΩΝ				
Δ.Κ. ΘΕΡΙΣΟΥ, ΔΡΑΚΟΝΑΣ, ΚΑΠΜΩΝ	ΠΡΟΣΤΑΣΙΑ ΚΑΙ ΑΝΑΔΕΙΞΗ ΤΟΥ ΠΟΛΙΤΙΣΤΙΚΟΥ ΚΑΙ ΠΕΡΙΒΑΛΛΟΝΤΙΚΟΥ ΑΠΟΘΕΜΑΤΟΣ, ΠΡΟΒΟΛΗ ΤΩΝ ΦΥΣΙΚΩΝ ΚΑΙ ΠΟΛΙΤΙΣΜΙΚΩΝ ΠΟΡΩΝ, ΕΝΗΜΕΡΩΣΗ/ΔΙΕΥΚΟΛΥΝΣΗ ΤΩΝ ΕΠΙΣΚΕΠΤΩΝ	ΟΛΟΚΛΗΡΩΘΗΚΕ	2021-2022	Π.Δ.Ε
ΔΗΜΟΣ ΣΦΑΚΙΩΝ				
Δ.Κ ΧΩΡΑΣ ΣΦΑΚΙΩΝ, ΑΓΙΑΣ ΡΟΥΜΕΛΗΣ, ΑΝΩΠΟΛΕΩΣ, ΑΣΚΥΦΟΥ, ΙΜΠΡΟΥ	ΠΡΟΣΤΑΣΙΑ ΚΑΙ ΑΝΑΔΕΙΞΗ ΤΟΥ ΠΟΛΙΤΙΣΤΙΚΟΥ ΚΑΙ ΠΕΡΙΒΑΛΛΟΝΤΙΚΟΥ ΑΠΟΘΕΜΑΤΟΣ, ΠΡΟΒΟΛΗ ΤΩΝ ΦΥΣΙΚΩΝ ΚΑΙ ΠΟΛΙΤΙΣΜΙΚΩΝ ΠΟΡΩΝ, ΕΝΗΜΕΡΩΣΗ/ΔΙΕΥΚΟΛΥΝΣΗ ΤΩΝ ΕΠΙΣΚΕΠΤΩΝ	ΣΕ ΕΞΕΛΙΞΗ	2021-2022	Π.Δ.Ε



Με τη συγχρηματοδότηση
της Ευρωπαϊκής Ένωσης



ΕΤΑΜ
α.ε.
εταιρεία συμβούλων

ΣΤΡΑΤΗΓΙΚΗ ΟΧΕ ΕΜΒΛΗΜΑΤΙΚΩΝ ΔΙΑΔΡΟΜΩΝ ΚΡΗΤΗΣ / ΠΕΡΙΒΑΛΛΟΝ ΚΑΙ ΠΟΛΙΤΙΣΜΟΣ
ΠΡΟΓΡΑΜΜΑ «ΚΡΗΤΗ» 2021-2027

ΔΗΜΟΤΙΚΗ ΚΟΙΝΟΤΗΤΑ/ ΕΝΟΤΗΤΑ /ΔΗΜΟΣ	ΤΙΤΛΟΣ ΠΑΡΕΜΒΑΣΗΣ	ΣΤΑΔΙΟ ΥΛΟΠΟΙΗΣΗΣ	ΠΡΟΓΡΑΜ- ΜΑΤΙΚΗ ΠΕΡΙΟΔΟΣ	ΠΗΓΗ ΧΡΗΜΑΤΟΔΟ-ΤΗΣΗΣ
ΔΗΜΟΣ ΚΑΝΤΑΝΟΥ - ΣΕΛΙΝΟΥ				
Δ.Ε. ΑΝΑΤΟΛΙΚΟΥ ΣΕΛΙΝΟΥ	ΜΕΛΕΤΗ ΚΑΙ ΕΚΤΕΛΕΣΗ ΔΗΜΟΣΙΩΝ ΔΑΣΟΤΕΧΝΙΚΩΝ ΕΡΓΩΝ ΑΠΟΚΑΤΑΣΤΑΣΗΣ ΚΑΙ ΑΝΑΔΕΙΞΗΣ ΣΕ ΔΗΜΟΣΙΑ ΔΑΣΗ ΚΑΙ ΔΑΣΙΚΕΣ ΕΚΤΑΣΕΙΣ ΣΤΗΝ ΠΕΡΙΟΧΗ ΤΟΥ ΦΑΡΑΓΓΙΟΥ ΑΓΙΑΣ ΕΙΡΗΝΗΣ	ΟΛΟΚΛΗΡΩΘΗΚΕ	2014-2020	ΙΔΙΟΙ ΠΟΡΟΙ
Δ.Ε. ΑΝΑΤΟΛΙΚΟΥ ΣΕΛΙΝΟΥ	ΣΥΝΤΗΡΗΣΗ ΚΑΙ ΑΠΟΚΑΤΑΣΤΑΣΗ ΤΗΣ ΒΑΤΟΤΗΤΑΣ ΤΟΥ ΜΟΝΟΠΑΤΙΟΥ ΣΤΟ ΦΑΡΑΓΓΙ ΑΓΙΑΣ ΕΙΡΗΝΗΣ Δ.Ε. ΑΝΑΤΟΛΙΚΟΥ ΣΕΛΙΝΟΥ	ΟΛΟΚΛΗΡΩΘΗΚΕ	2014-2020	ΙΔΙΟΙ ΠΟΡΟΙ
Δ.Ε. ΑΝΑΤΟΛΙΚΟΥ ΣΕΛΙΝΟΥ	ΕΡΓΑΣΙΕΣ ΣΥΝΤΗΡΗΣΗΣ ΚΑΙ ΑΠΟΚΑΤΑΣΤΑΣΗΣ ΚΤΙΣΜΑΤΟΣ ΑΝΑΨΥΚΤΗΡΙΟΥ ΣΤΗΝ ΕΙΣΟΔΟ ΤΟΥ ΦΑΡΑΓΓΙΟΥ ΤΗΣ ΑΓΙΑΣ ΕΙΡΗΝΗΣ, Δ.Ε. ΑΝΑΤΟΛΙΚΟΥ ΣΕΛΙΝΟΥ	ΟΛΟΚΛΗΡΩΘΗΚΕ	2014-2020	ΙΔΙΟΙ ΠΟΡΟΙ
Δ.Κ. ΣΟΥΓΙΑΣ	ΠΡΟΣΤΑΣΙΑ ΚΑΙ ΑΝΑΔΕΙΞΗ ΤΟΥ ΠΟΛΙΤΙΣΤΙΚΟΥ ΚΑΙ ΠΕΡΙΒΑΛΛΟΝΤΙΚΟΥ ΑΠΟΘΕΜΑΤΟΣ, ΠΡΟΒΟΛΗ ΤΩΝ ΦΥΣΙΚΩΝ ΚΑΙ ΠΟΛΙΤΙΣΜΙΚΩΝ ΠΟΡΩΝ, ΕΝΗΜΕΡΩΣΗ/ΔΙΕΥΚΟΛΥΝΣΗ ΤΩΝ ΕΠΙΣΚΕΠΤΩΝ	ΣΕ ΕΞΕΛΙΞΗ	2021-2022	Π.Δ.Ε
ΕΡΓΑ ΠΕΡΙΦΕΡΕΙΑΚΗΣ ΕΜΒΕΛΕΙΑΣ				
ΠΕΡΙΦΕΡΕΙΑ ΚΡΗΤΗΣ	ΚΑΤΑΡΤΙΣΗ ΚΑΙ ΠΙΣΤΟΠΟΙΗΣΗ ΣΤΟ ΠΛΑΙΣΙΟ ΤΗΣ ΠΡΑΞΗΣ "ΝΗΣΙΑ -ΕΛΚΥΣΤΙΚΟΙ ΠΡΟΟΡΙΣΜΟΙ ΤΗΣ ΜΕΣΟΓΕΙΟΥ, SMART TOUR"	ΟΛΟΚΛΗΡΩΘΗΚΕ	2014-2020	ΠΡΟΓΡΑΜΜΑ INTERREG
ΠΕΡΙΦΕΡΕΙΑ ΚΡΗΤΗΣ	ΣΤΗΡΙΞΗ ΑΝΑΠΤΥΞΗΣ ΤΗΣ ΟΙΚΟΤΕΧΝΙΑΣ & ΤΗΣ ΚΟΙΝΩΝΙΚΗΣ ΚΑΙ ΑΛΛΗΛΕΓΓΥΑΣ ΟΙΚΟΝΟΜΙΑΣ	ΟΛΟΚΛΗΡΩΘΗΚΕ	2014-2020	ΠΔΕ ΠΕΡΙΦΕΡΕΙΑΣ ΚΡΗΤΗΣ
ΠΕΡΙΦΕΡΕΙΑ ΚΡΗΤΗΣ	ΔΗΜΙΟΥΡΓΙΑ ΜΟΝΑΔΑΣ ΣΤΗΡΙΞΗΣ ΤΗΣ ΓΥΝΑΙΚΕΙΑΣ ΧΕΙΡΟΤΕΧΝΙΑΣ	ΟΛΟΚΛΗΡΩΘΗΚΕ	2014-2020	ΠΔΕ ΠΕΡΙΦΕΡΕΙΑΣ ΚΡΗΤΗΣ
ΠΕΡΙΦΕΡΕΙΑ ΚΡΗΤΗΣ	ΠΑΡΑΤΗΡΗΤΗΡΙΟ ΥΠΑΙΘΡΟΥ ΚΡΗΤΗΣ	ΣΕ ΕΞΕΛΙΞΗ	2014-2020 &2021-2027	ΠΔΕ ΠΕΡΙΦΕΡΕΙΑΣ ΚΡΗΤΗΣ
ΠΕΡΙΦΕΡΕΙΑ ΚΡΗΤΗΣ	ΔΙΚΤΥΟ ΑΝΑΔΕΙΞΗΣ - ΣΤΗΡΙΞΗΣ ΤΟΥ ΣΥΣΤΗΜΑΤΟΣ "ΚΡΗΤΙΚΗ ΔΙΑΤΡΟΦΗ"	ΣΕ ΕΞΕΛΙΞΗ	2014-2020 &2021-2027	ΠΔΕ ΠΕΡΙΦΕΡΕΙΑΣ ΚΡΗΤΗΣ
ΠΕΡΙΦΕΡΕΙΑ ΚΡΗΤΗΣ	ΚΕΝΤΡΟ ΣΤΗΡΙΞΗΣ ΟΡΓΑΝΩΣΗΣ ΠΡΩΘΗΣΗΣ ΟΙΚΟΤΕΧΝΙΚΟΥ ΤΟΜΕΑ ΚΡΗΤΗΣ	ΣΕ ΕΞΕΛΙΞΗ	2014-2020 &2021-2027	ΠΔΕ ΠΕΡΙΦΕΡΕΙΑΣ ΚΡΗΤΗΣ
ΠΕΡΙΦΕΡΕΙΑ ΚΡΗΤΗΣ	ΑΝΑΔΕΙΞΗ, ΔΙΑΣΩΣΗ, ΑΝΑΠΤΥΞΗ, ΠΡΩΘΗΣΗ ΤΗΣ ΧΕΙΡΟΤΕΧΝΙΚΗΣ ΜΙΚΡΟΕΠΙΧΕΙΡΗΜΑΤΙΚΗΣ ΔΡΑΣΤΗΡΙΟΤΗΤΑΣ ΣΤΗΝ ΚΡΗΤΗ	ΣΕ ΕΞΕΛΙΞΗ	2014-2020 &2021-2027	ΠΔΕ ΠΕΡΙΦΕΡΕΙΑΣ ΚΡΗΤΗΣ



Με τη συγχρηματοδότηση
της Ευρωπαϊκής Ένωσης



ΕΤΑΜ
α.ε.
εταιρεία συμβούλων

ΣΤΡΑΤΗΓΙΚΗ ΟΧΕ ΕΜΒΛΗΜΑΤΙΚΩΝ ΔΙΑΔΡΟΜΩΝ ΚΡΗΤΗΣ / ΠΕΡΙΒΑΛΛΟΝ ΚΑΙ ΠΟΛΙΤΙΣΜΟΣ
ΠΡΟΓΡΑΜΜΑ «ΚΡΗΤΗ» 2021-2027



Με τη συγχρηματοδότηση
της Ευρωπαϊκής Ένωσης

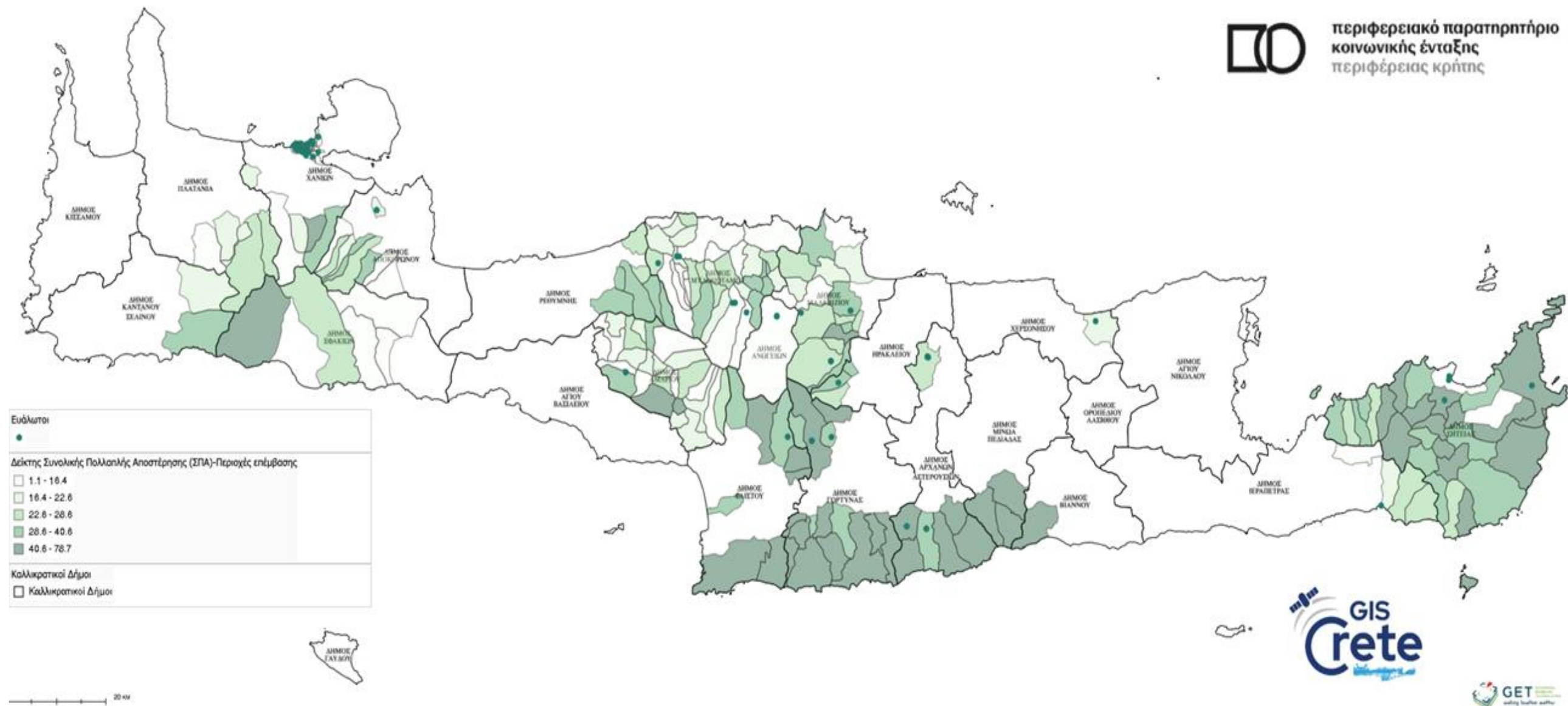


ΕΤΑΜ α.ε.
εταιρεία συμβούλων

[88]

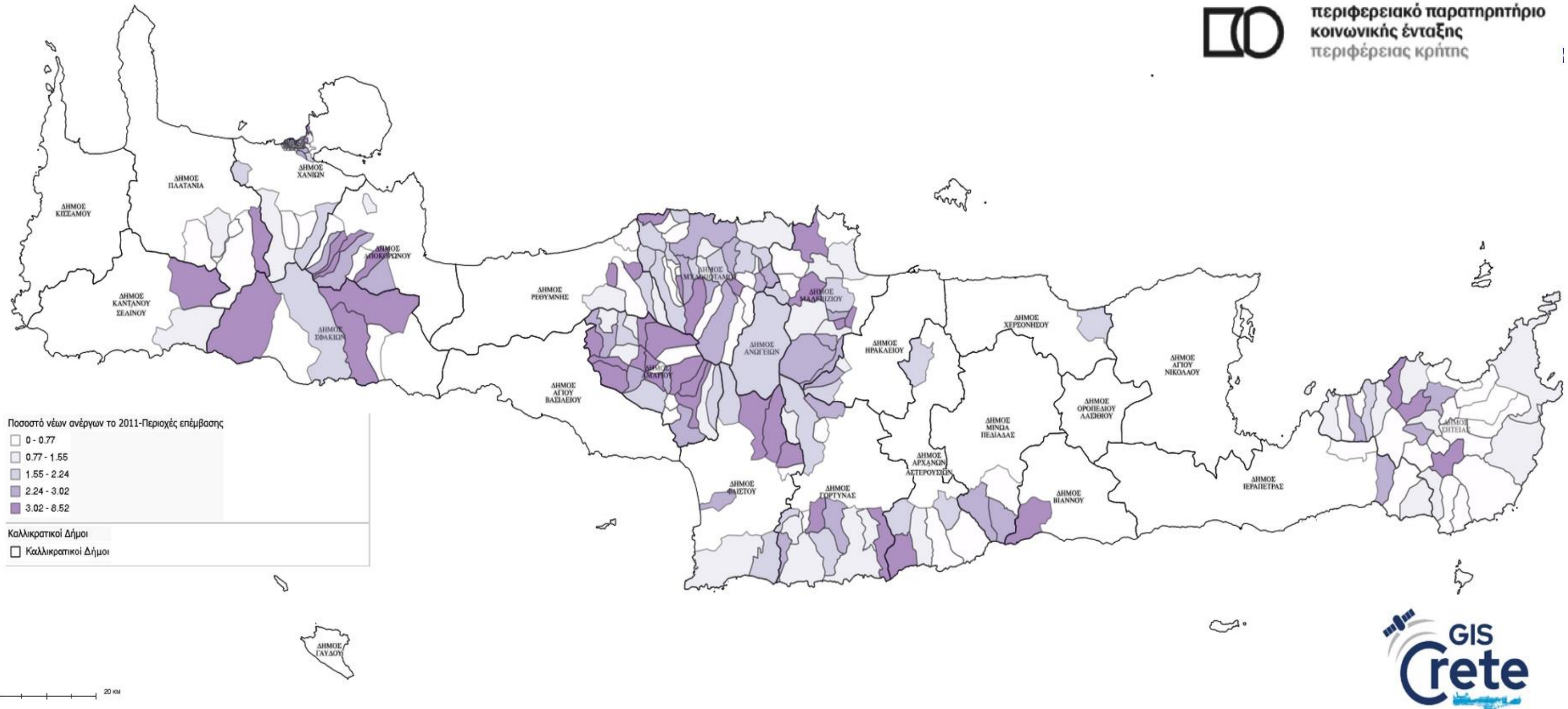
II. ΧΑΡΤΕΣ

Χάρτης: Ευάλωτες ομάδες πληθυσμού και δείκτης πολλαπλής αποστέρησης



Χάρτης: Ποσοστό νέων ανέργων 2011

 περιφερειακό παρατηρητήριο
κοινωνικής ένταξης
περιφέρειας κρήτης

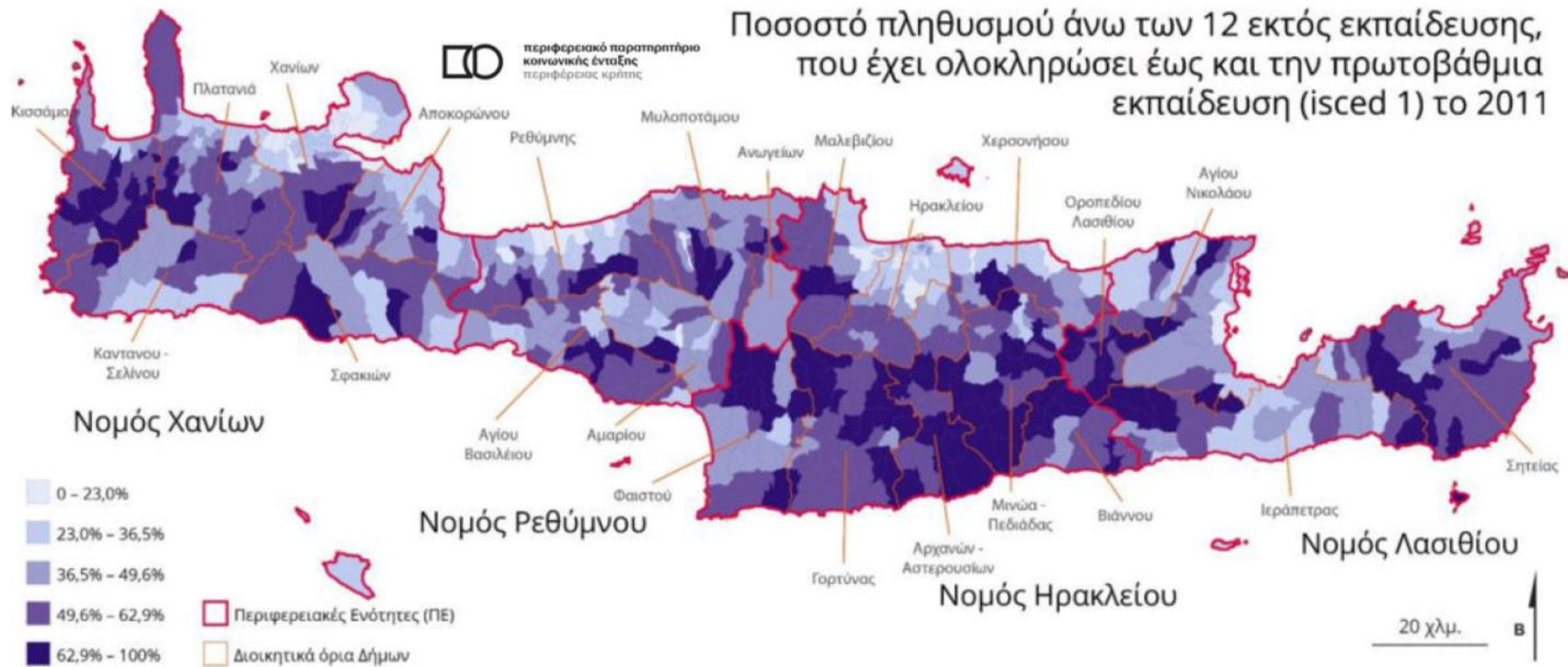


Με τη συγχρηματοδότηση
της Ευρωπαϊκής Ένωσης



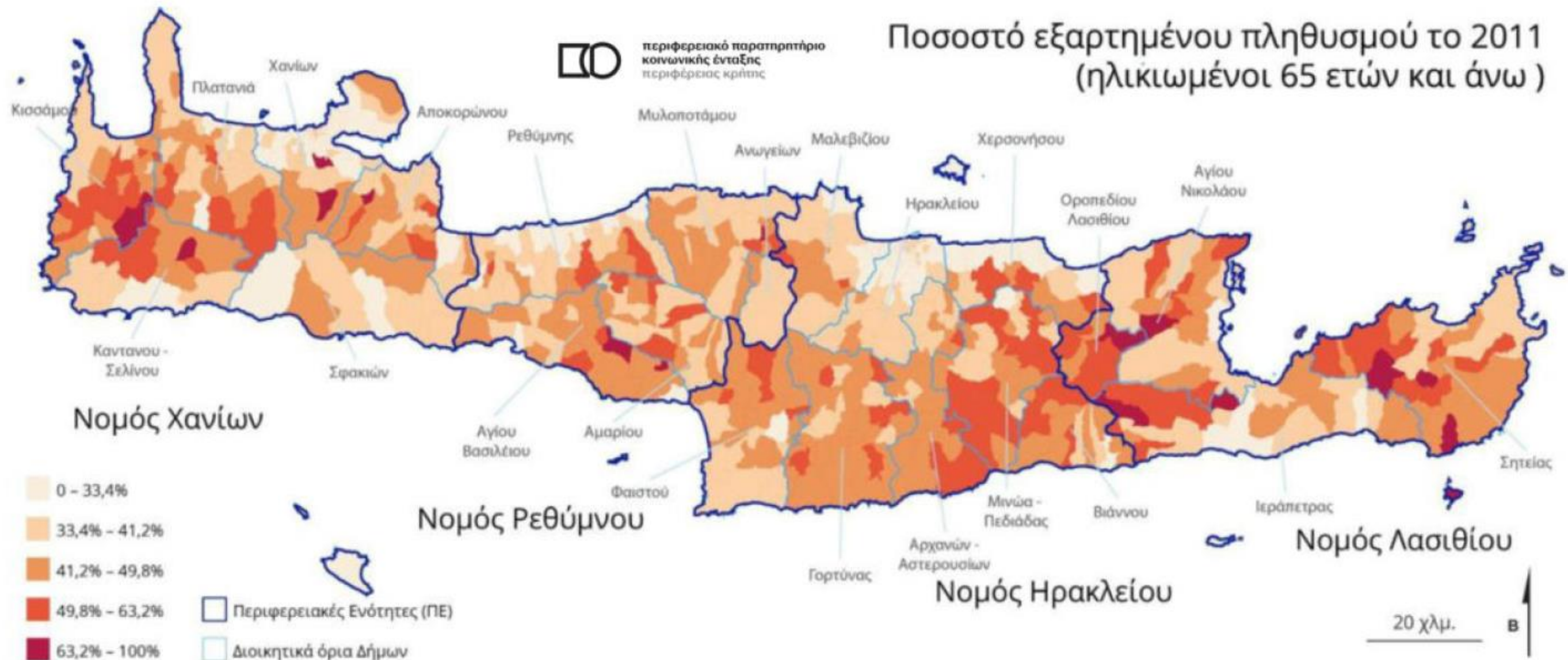
ΕΤΑΜ α.ε.
εταιρεία συμβούλων

Κατανομή πληθυσμού άνω των 12 εκτός εκπαίδευσης με πρωτοβάθμια (ΕΛΣΤΑΤ 2011)



Β. Αράπογλου (Επιστ. Υπεύθυνος), Θ. Μαλούτας, Δ. Σιατίτσα, Σ. Ν. Σπυρέλλης, «Χωρικοί Θύλακες Αποστέρησης στην Κρήτη (Εργαλεία-Χαρτογράφηση)», Έρευνες Περιφερειακού Παρατηρητηρίου Κοινωνικής Ένταξης Περιφέρειας Κρήτης, Οκτ. 2021.

Κατανομή εξαρτημένου ηλικιωμένου πληθυσμού στην ΠΕ Κρήτης (ΕΛΣΤΑΤ 2011)



Β. Αράπογλου (Επιστ. Υπεύθυνος), Θ. Μαλούτας, Δ. Σιατίτσα, Σ. Ν. Σπυρέλλης, «Χωρικοί Θύλακες Αποστέρησης στην Κρήτη (Εργαλεία-Χαρτογράφηση)», Έρευνες Περιφερειακού Παρατηρητηρίου Κοινωνικής Ένταξης Περιφέρειας Κρήτης, Οκτ. 2021.

III. ΜΙΝΩΙΚΑ ΑΝΑΚΤΟΡΙΚΑ ΚΕΝΤΡΑ

1. Μινωικό Ανακτορικό Κέντρο Κνωσού²

Το Μινωικό Ανακτορικό Κέντρο της Κνωσού, είναι το μεγαλύτερο μεταξύ όλων των Ανακτόρων της Κρήτης – έκτασης περίπου 22.000 τ.μ. – καθώς και εκείνο με τη μεγαλύτερη χρονική διάρκεια (1900-1350). Χωροθετείται στην Περιφερειακή Ενότητα Ηρακλείου στον λόφο Κεφάλα, δυτικά του ποταμού Καίρατου, και καλύπτει μία περιοχή περίπου 20.000 τ.μ. Αρχικά, ανασκάφηκε από τον Μίνωα Καλοκαιρινό το 1878 και εξερευνήθηκε περαιτέρω από τον Sir Άρθουρ Έβανς στις αρχές του 20^{ου} αιώνα. Εξακολουθεί να ερευνάται από τη βρετανική αρχαιολογική σχολή.

Ιδρύθηκε περίπου το 200 π.Χ. και - μετά από πολλές καταστροφές- ανοικοδομήθηκε στην ίδια θέση και άκμασε κατά τη νεοανακτορική περίοδο. Κατά τη μετανακτορική περίοδο συνέχισε να λειτουργεί ως διοικητικό κέντρο, ενώ τα άλλα Μινωικά Ανακτορικά Κέντρα, εκτός από την Κυδωνία, εγκαταλείφθηκαν.

Το Μινωικό Ανακτορικό Κέντρο της Κνωσού αναπτύχθηκε γύρω από την κεντρική αυλή και περιλάμβανε: πτέρυγες, πολυώροφα κτίρια, πολυάριθμα δωμάτια, μνημειακές κατασκευές, δίκτυα αποχέτευσης και λυμάτων και εισήγαγε μία ποικιλία οικοδομικών τεχνικών και υλικών που συνδυάζουν την πέτρινη τοιχοποιία, τον σοβά από μπάζα και το ξύλο. Διαθέτει επίσης όλα τα μινωικά χαρακτηριστικά, όπως: δεξαμενές καθαρμών (lustral basins), μινωικές αίθουσες, φωταγωγούς και πολύθυρα, καθώς και πλακόστρωτες αυλές, οδοντωτές μνημειακές προσόψεις και θεατρικούς χώρους. Τα περίτεχνα δάπεδα, στρωμένα με πλάκες σχιστόλιθου, με τα διάκενά τους γεμισμένα με γύψο βαμμένο με κόκκινο χρώμα, η εκτεταμένη χρήση ξυλείας, οι γυψοσανίδες που χρησιμοποιούνταν ως αναθηματικές πλάκες, οι μνημειακές σκάλες, οι βάσεις των κιόνων, κ.λπ., καθώς και οι εκτεταμένες και περίτεχνες τοιχογραφίες, είναι επίσης μερικά από τα διακριτικά αρχαιολογικά χαρακτηριστικά που μαρτυρούνται συχνά στα μινωικά ανάκτορα.

Τη δυτική πτέρυγα του παλατιού καταλάμβαναν επίσημα δωμάτια που αφορούσαν διοικητικές και θρησκευτικές δραστηριότητες, πιθανότατα οργανωμένες σε δύο ορόφους. Στο σημείο αυτό, βρέθηκαν εκατοντάδες πινακίδες της Γραμμικής Β που απεικόνιζαν τροχοφόρα άρματα και άλογα, πολύτιμα σκεύη, προσφορές σε ιερά και θεότητες, μεμονωμένα τεχνουργήματα καθώς και καταγραφές αρωματικών φυτών και γεωργικών προϊόντων από διάφορες περιοχές του νησιού. Ο ψηλότερος όροφος, γνωστός ως Piano Nobile, ανακατασκευάστηκε από τον Έβανς και αποτελούνταν από έναν αριθμό ευρύχωρων αιθουσών που έβλεπαν προς τα κάτω, στη δυτική αυλή.

Η κεντρική αυλή στην Κνωσό, είναι η μεγαλύτερη των Μινωικών Ανακτορικών Κέντρων και αποτέλεσε τον πυρήνα του αρχιτεκτονικού σχεδιασμού που διαθέτει πτέρυγες από όλες τις πλευρές. Λειτουργήσε ως σήμα κατατεθέν του Ανακτορικού Κέντρου, στην οποία λάμβαναν χώρα πλήθος δραστηριοτήτων, συμπεριλαμβανομένων αθλητικών γεγονότων, όπως τα ταυροκαθάψια και τελετουργίες, όπως μαρτυρούν οι τοιχογραφίες που απεικονίζουν τελετουργικές πομπές.

Η ανατολική πτέρυγα του Μινωικού Ανακτορικού Κέντρου της Κνωσού περιλάμβανε κυρίως εργαστήρια και χώρους μεταποίησης στα βόρεια, και βασιλικά διαμερίσματα στα νότια. Ήταν

²Minoan Palatial Centres, Nomination for Inscription on the UNESCO World Heritage List, Hellenic Republic – Ministry of Culture, Αθήνα 2024.



κτισμένη σε τέσσερα επίπεδα και η κατασκευή της απαιτούσε σημαντικές χωματοургικές εργασίες προκειμένου να διαμορφωθεί κατάλληλα στην ανατολική πλευρά του λόφου.

Η βορειοανατολική, βιομηχανική περιοχή, περιλάμβανε πολυώροφα εργαστήρια και αποθηκευτικές εγκαταστάσεις. Στη βόρεια πτέρυγα του Μινωικού Ανακτορικού Κέντρου που συνδέονταν με την κεντρική αυλή χωροθετούνταν το τελωνείο που λειτουργούσε ως περιοχή ελέγχου των εμπορευμάτων που έφταναν στο παλάτι από τις βόρειες ακτές της Κρήτης και αποθήκες. Στη βορειοδυτική πλευρά του ανακτορικού κέντρου, δίπλα από τη βόρεια είσοδο, βρίσκεται η δεξαμενή των καθαρμών που λειτουργούσε – μεταξύ άλλων – ως χώρος τελετουργίας για τους επισκέπτες, πριν εισέλθουν σε αυτό.

Πλήθος σημαντικών μνημείων έχουν ανασκαφεί στον αρχαιολογικό χώρο της Κνωσού και έξω από το ίδιο το Μινωικό Ανακτορικό Κέντρο. Μεταξύ αυτών, περιλαμβάνονται πλούσια σπίτια ιδιωτών και βασιλικοί τάφοι με κινητά ευρήματα που καλύπτουν ολόκληρη την ιστορία της Κνωσού.

Στα 230 περίπου μέτρα βορειοδυτικά του Μινωικού Ανακτορικού Κέντρου, βρίσκεται το «Μικρό Ανάκτορο» με το οποίο συνδεόταν μέσω του λεγόμενου «Βασιλικού Δρόμου». Βορειοανατολικά από το Μινωικό Ανακτορικό Κέντρο της Κνωσού, χωροθετείται η «Βασιλική Έπαυλη», ένα από τα πιο κομψά και πολυτελή κτίρια της νεοανακτορικής περιόδου. Στα νότια του Μινωικού Ανακτορικού Κέντρου κατασκευάστηκε το Καραβάν Σερράι (ονομασία που δόθηκε από τον Έβανς), συγκρότημα οικοδομημάτων όπου ταξιδιώτες από το νότο προς την Κνωσό μπορούσαν να ξεκουραστούν, να πλυθούν και να φάνε.

Το πιο ογκώδες τεχνικό έργο της Μινωικής Κρήτης που έχει ανακαλυφθεί μέχρι σήμερα, είναι η Μινωική Οδογέφυρα, που αποτελείται από τέσσερις κίονες κατασκευασμένους από ασβεστόλιθο. Τέλος, το ιερατείο βρίσκεται στη νοτιοανατολική πλαγιά του επιπέδου του σύγχρονου δρόμου και κατασκευάστηκε στη νεοανακτορική περίοδο.

2. Μινωικό Ανακτορικό Κέντρο Φαιστού³

Το Μινωικό Ανακτορικό Κέντρο της Φαιστού είναι ένα από τα μεγαλύτερα στην Κρήτη και χωροθετείται στην Περιφερειακή Ενότητα Ηρακλείου. Ήρθε στο φως κατά τη διάρκεια των ανασκαφών που πραγματοποιήθηκαν από τον Ιταλό αρχαιολόγο F.Halbherr τις τελευταίες δύο δεκαετίες του 19^{ου} αιώνα, ενώ η ιταλική αρχαιολογική σχολή συνεχίζει τις έρευνες στην περιοχή και σήμερα.

Κατά τη μινωική περίοδο, η Φαιστός ήταν το κέντρο ελέγχου της νότιας ακτής της Κρήτης και αναφέρεται από τον Όμηρο ως το βασίλειο του αδελφού του Μίνωα Ραδάμανθυ, γιου του Δία και της Ευρώπης, ο οποίος έλαβε μέρος στον Τρωικό Αγώνα και αργότερα έγινε ένας από τους τρεις κριτές των νεκρών στον Άδη. Το ανάκτορο χτίστηκε αρχικά το 1900 π.Χ., στο δυτικό άκρο της Μεσσαράς, της μεγαλύτερης πεδιάδας της Κρήτης. Στον μεταγενέστερο ελληνικό κόσμο, η Φαιστός ήταν γνωστή ως το σπίτι του μεγάλου σοφού Επιμενίδα.

Το πρώτο Ανάκτορο χτίστηκε κατά την πρωτοανακτορική περίοδο (1900 π.Χ.), κάλυπτε έκταση περίπου 8.000 τετραγωνικών μέτρων και εκτεινόταν στις τρεις βαθμιδωτές αναβαθμίδες του λόφου. Καταστράφηκε από σεισμό γύρω στο 1700 π.Χ. Στα ερείπια του παλιού ανακτόρου,

³ Ο.π.



κατασκευάστηκε το νέο ανάκτορο, το οποίο επιβίωσε μέχρι το 1450 π.Χ., οπότε καταστράφηκε και δεν ξαναχτίστηκε ποτέ.

Το πρώτο παλάτι της Φαιστού, σήμερα είναι το καλύτερα διατηρημένο από τα πρωτοανακτορικά Μινωικά Κέντρα. Σε αρκετές περιοχές, οι τοίχοι διατηρούνται σε ύψος έως και 6 μέτρα, παρέχοντας ανεκτίμητα στοιχεία για τον ανώτερο όροφο και τις τεχνικές δόμησης που εφαρμόστηκαν. Λόγω του ανώμαλου γεωλογικού εδάφους, προηγήθηκαν εκτεταμένες εργασίες πριν από την κατασκευή του Ανακτορικού Κέντρου, προκειμένου να απομακρυνθούν τεράστιοι όγκοι χώματος από το λόφο. Ένα τέτοιο έργο δείχνει ότι, η κοινότητα που συμμετείχε είχε ήδη αναπτύξει δεξιότητες και ικανότητες για να αναλάβει ένα τόσο απαιτητικό εγχείρημα. Μια μεγάλη μινωική πόλη απλωνόταν γύρω του με τις τοποθεσίες της Χαλάρας και της Αγίας Φωτεινής στα ανατολικά και βορειοανατολικά αντίστοιχα να είναι από τις σημαντικότερες συνοικίες.

Μετά την καταστροφή του πρώτου Ανακτορικού Κέντρου από σεισμό το 1700 π.Χ. περίπου, ένα νέο οικοδομικό πρόγραμμα ξεκίνησε τη νεοανακτορική περίοδο (MM III) και ολοκληρώθηκε την μετανακτορική. Το νέο ανάκτορο, αν και μικρότερο σε διαστάσεις (κάλυπτε μια έκταση περίπου 7.000 τ.μ.), ήταν πιο μνημειώδες. Κατά τη διάρκεια αυτής της περιόδου, το ανάκτορο συνδέθηκε με τη βασιλική έπαυλη στην Αγία Τριάδα (1640/1600 π.Χ.) που βρισκόταν στο δυτικό άκρο της κορυφογραμμής, η οποία λειτουργούσε ως διοικητικό και λατρευτικό κέντρο για τη δυτική Μεσσαρά, όπως τεκμηριώνεται από το πιο πλούσιο νεοανακτορικό αρχείο πινακίδων και σφραγίδων της Γραμμικής Α που βρέθηκε εκεί.

Το νέο Ανάκτορο μοιράζεται κοινά αρχιτεκτονικά χαρακτηριστικά με τα άλλα Ανακτορικά Κέντρα εκείνης της περιόδου: μια κεντρική αυλή που περιβάλλεται από πτέρυγες με διακριτές λειτουργίες, ένα περίτεχνο κτιριακό συγκρότημα που καλύπτει μια μεγάλη έκταση, μια δυτική αυλή, μια μνημειώδη δυτική είσοδος με σκάλα και πρόσοψη που φέρει εγκοπές και προεξοχές, πολυτελείς αίθουσες κατοικιών και υποδοχής που επικοινωνούν με το κτίριο, στοές και φωταγωγούς και πολύθυρα, διάφορα δωμάτια που σχετίζονται με τη μινωική ανακτορική αρχιτεκτονική, όπως δεξαμενές καθαρμών, βασιλικές κατοικίες, αποθήκες και εργαστήρια- μεγάλες σκάλες που οδηγούν στον ανώτερο όροφο ή ορόφους, κ.λπ.

Η άνω δυτική αυλή, κτίστηκε στην ψηλότερη τσάρα της δυτικής πτέρυγας κατά τη διάρκεια της πρωτοανακτορικής περιόδου και συνέχισε να χρησιμοποιείται κατά τη νεοανακτορική. Δεκαεπτά κουλόττες που αποκαλύφθηκαν στο δυτικό άκρο της αυλής ερμηνεύονται είτε ως τομές για την τοποθέτηση βάσεων λίθινων κιόνων, είτε ως τα ίχνη βιομηχανικών δραστηριοτήτων που έλαβαν χώρα σε αυτή την περιοχή. Στα δυτικά και νότια της δυτικής αυλής, αποκαλύφθηκαν οικοδομικά λείψανα που συμπεριλάμβαναν εργαστήρια και σπίτια που χρονολογούνται από την πρωτοανακτορική περίοδο. Στη βορειοδυτική πλευρά της αυλής χωροθετείται ο δυτικός προμαχώνας και η δεξαμενή των καθαρμών.

3. Μινωικό Ανακτορικό Κέντρο Μαλίων⁴

Το Μινωικό Ανακτορικό Κέντρο των Μαλίων χωροθετείται στη βόρεια ακτή της Κρήτης, στην Περιφερειακή Ενότητα Ηρακλείου. Είναι το 3^ο μεγαλύτερο μινωικό ανάκτορο και ήταν – σύμφωνα με την παράδοση – η έδρα του Σαρπηδόνα, του μικρότερου αδερφού του Μίνωα. Οι πρώτες ανασκαφές πραγματοποιήθηκαν στις αρχές του 20^{ου} αιώνα από τον αρχαιολόγο

⁴ Ο.π.



Ιωσήφ Χατζιδάκη, αλλά η συστηματική ανασκαφή τόσο του ίδιου του παλατιού όσο και της μινωικής πόλης συνεχίστηκε από τη Γαλλική Αρχαιολογική Σχολή.

Κτίστηκε αρχικά περίπου μεταξύ 2000- 1900 π.Χ. Καταστράφηκε στο τέλος της πρωτοανακτορικής περιόδου (1700 π.Χ.) και ξανακτίστηκε περίπου το 1650 π.Χ. στην ίδια πλευρά, ακολουθώντας τη βασική μορφή του παλιού Ανακτορικού Κέντρου. Είχε μια πολύ καλά μελετημένη χωροταξική οργάνωση. Η κεντρική αυλή, χαρακτηριστικό της ανακτορικής αρχιτεκτονικής, καλύπτει περίπου 1.090 τ.μ. της κάτοψης του ισογείου. Το ανακτορικό συγκρότημα περιλαμβάνει επίσης δύο άλλες αυλές στα βόρεια και βορειοδυτικά.

Το Μινωικό Ανακτορικό Κέντρο των Μαλίων καλύπτει μία περιοχή περίπου 7.500 τ.μ., και η διαρρύθμισή του είναι παρόμοια με αυτή του Ανακτορικού Κέντρου της Κνωσού. Διάφορες συνοικίες και μεμονωμένα αρχοντικά της πόλης έχουν ανασκαφεί. Παράλληλα, οι σωζόμενες λιμενικές εγκαταστάσεις στην ακτή δείχνουν ότι το ανάκτορο των Μαλίων ήταν πύλη προς το Αιγαίο Πέλαγος κατά τη Μινωική περίοδο.

Η διώροφη δυτική πτέρυγα, ήταν το μεγαλύτερο και σημαντικότερο τμήμα του παλατιού, που περιλάμβανε χώρους θρησκευτικού χαρακτήρα, αίθουσες υποδοχής και δωμάτια για δημόσιες τελετές, κομψά ιδιωτικά διαμερίσματα και εκτεταμένες αποθήκες. Η Λότζια, ένας εντυπωσιακός υπερυψωμένος χώρος που βρίσκεται στο βορειοανατολικό τμήμα της δυτικής πτέρυγας, θεωρείται από τις πιο εξέχουσες «μονάδες» της που βλέπει απευθείας στην κεντρική αυλή. Στα δυτικά της Λότζια βρίσκεται η δεξαμενή των καθαρμών και ένα δωμάτιο που ίσως στέγαζε συγκεντρώσεις ιερέων ή χρησιμοποιούνταν για την εναπόθεση λατρευτικών αντικειμένων. Οι δυτικές αποθήκες ήταν ο κύριος αποθηκευτικός χώρος του ανακτόρου που αποτελούνταν από μακρόστενα δωμάτια διατεταγμένα σε σειρές και προσβάσιμα στο ένα άκρο, από έναν στενό, μακρύ διάδρομο.

Η κεντρική αυλή του Μινωικού Ανακτορικού Κέντρου των Μαλίων, χρονολογείται την προανακτορική περίοδο και είναι η δεύτερη μεγαλύτερη κεντρική αυλή μετά από εκείνη της Κνωσού. Συνδέεται άμεσα με τις κύριες εισόδους του ανακτόρου στα νότια και νοτιοανατολικά και στα βόρεια και ανατολικά πλαισιώνεται από δύο στοές.

Την ανατολική πτέρυγα, καταλάμβαναν σχεδόν εξ ολοκλήρου αποθήκες υγρών υλικών, με μεγάλα πιθάρια. Οι ανατολικές αποθήκες θεωρούνται μοναδικές, καθώς δεν έχουν βρεθεί παρόμοια χαρακτηριστικά σε άλλα Μινωικά Ανακτορικά Κέντρα. Οκτώ κυκλικοί λάκκοι, γνωστοί και ως «Κουλούρες» έχουν εντοπιστεί στη νοτιοδυτική γωνία Ανακτορικού Κέντρου στα Μάλια. Αυτές οι κατασκευές έχουν εντοπιστεί και στη Κνωσό και τη Φαιστό αλλά σε μικρότερο μέγεθος και πιστεύεται ότι ήταν σιταποθήκες.

Στα νοτιοανατολικά της βόρειας αυλής, υπάρχει μια σειρά δωματίων με παχιά τοιχώματα χτισμένα από ογκώδεις πέτρες σε σχεδόν κυκλαδίτικη τοιχοποιία, αρκετά διαφορετική από όλες τις άλλες κατασκευές του ανακτορικού συγκροτήματος. Μεταξύ των πιο εντυπωσιακών κτισμάτων εντός της Βόρειας Πτέρυγας, είναι η λεγόμενη Υποστυλοειδής Αίθουσα, το μεγαλύτερο δωμάτιο του Ανακτορικού Κέντρου των Μαλίων. Τα κύρια χαρακτηριστικά της είναι οι δύο σειρές τριών κίωνων. Ανασκαφικά στοιχεία υποδηλώνουν ότι υπήρχε μια παρόμοια διαρρυθμισμένη αίθουσα στον όροφο από πάνω που ερμηνεύεται ως τραπεζαρία αντίστοιχη με την αίθουσα του βόρειου πυλώνα στην Κνωσό.

Η μινωική πόλη των Μαλίων εκτεινόταν γύρω από το ανάκτορο. Από τις συνοικίες και τις μεμονωμένες κατοικίες που έχουν ανασκαφεί μέχρι σήμερα, αρκετές από αυτές παρέχουν μια



καλύτερη εικόνα μιας πρωτοανακτορικής μινωικής πόλης από οποιοδήποτε άλλο ανακτορικό κέντρο, λόγω της καλής κατάστασης διατήρησής τους. Τα κτίρια Α και Β διατηρούν μερικές από τις σημαντικότερες πρώιμες μαρτυρίες για τη μινωική ανακτορική και οικιστική αρχιτεκτονική, όπως το πολύθυρο και η δεξαμενή των καθαρμών, που εμφανίζονται για πρώτη φορά σε αυτά τα κτίρια. Σε μεταγενέστερες περιόδους, πραγματοποιήθηκαν κάποιες αλλαγές.

Το παλάτι, καταστράφηκε ολοκληρωτικά περίπου το 1450 π.Χ., ενώ υπήρξε μία σύντομη περίοδος επανακατοίκησης τον 14^ο έως 13^ο αι. π.Χ.

4. Μινωικό Ανακτορικό Κέντρο Ζάκρου⁵

Η Ζάκρος βρίσκεται στο νοτιοανατολικό άκρο της Περιφερειακής Ενότητας Λασιθίου, πάνω σε έναν φυσικό κόλπο. Το 1961 ο Έλληνας αρχαιολόγος Ν. Πλάτων, ξεκίνησε την αρχαιολογική ανασκαφή του χώρου, φέρνοντας στο φως ένα ανάκτορο με εντυπωσιακά ευρήματα, το οποίο είχε παραμείνει ανεξερεύνητο.

Το Μινωικό Ανακτορικό Κέντρο της Ζάκρου, καλύπτει μία περιοχή έκτασης περίπου 3.500 τ.μ. και ιδρύθηκε τη νεοανακτορική περίοδο περίπου το 1500 π.Χ. Η πλειονότητα των λειψάνων που είναι ορατά σήμερα ανήκει στη δεύτερη φάση της κατασκευής του που χρονολογείται στη νεοανακτορική περίοδο. Είναι το 4^ο μεγαλύτερο Μινωικό Ανακτορικό Κέντρο και μοιάζει πολύ όσον αφορά στον αρχιτεκτονικό του σχεδιασμό με τα υπόλοιπα Ανακτορικά Κέντρα, ιδίως με την Κνωσό. Όπως όλα τα μέχρι σήμερα γνωστά Ανάκτορα, αποτελείται από τέσσερις πτέρυγες, γύρω από μία ορθογώνια κεντρική αυλή. Οι πτέρυγες δυτικά και ανατολικά, φιλοξενούσαν θρησκευτικές, κοινωνικές και διοικητικές δραστηριότητες, ενώ οι πτέρυγες βόρεια και νότια περιλάμβαναν κυρίως εργαστήρια τεχνιτών, χώρους αποθήκευσης και μαγειρέματος, καθώς και βοηθητικά δωμάτια των βασιλικών διαμερισμάτων. Η κύρια είσοδος του Ανακτορικού Κέντρου βρίσκεται στη βορειοανατολική πλευρά, όπου καταλήγει ο μακρύς λιθόστρωτος δρόμος, γνωστός ως «δρόμος του λιμανιού» που συνέδεε το παλάτι με το λιμάνι. Γύρω από το Ανάκτορο, επεκτάθηκε η πόλη που αναπτύχθηκε σε δύο λόφους. Περίπου τριάντα πέντε κτίρια που ανασκάφηκαν θεωρούνται ως παραρτήματα του παλατιού.

Η κεντρική αυλή, αρκετά μικρότερη από αυτή της Κνωσού, καλύπτει μία έκταση περίπου 370 τ.μ. και αποτελεί το κέντρο της θρησκευτικής και κοινωνικής ζωής μέσα στο παλάτι. Εκτός από την κεντρική αυλή, υπήρχαν και άλλες ανοικτές αυλές που εξυπηρετούσαν διάφορες ανάγκες του Ανακτορικού Κέντρου. Η δυτική αυλή, επίσης σημαντικά μικρότερη από αυτές των Μινωικών Ανακτορικών Κέντρων ήταν διατεταγμένη σε διαδοχικές αναβαθμίδες, με μία σκάλα στη μία πλευρά που συνέδεε το Ανακτορικό Κέντρο με το βόρειο τμήμα της πόλης.

Τρεις διαφορετικές είσοδοι έδιναν πρόσβαση στη δυτική πτέρυγα από την κεντρική αυλή. Η κεντρική είσοδος, απέναντι από το βωμό της κεντρικής αυλής, αποτελεί την πιο μνημειακή είσοδο που θυμίζει την τριμερή πρόσοψη του κεντρικού ιερού της Κνωσού, δίνοντας πρόσβαση - μέσω ενός κλιμακωτού διαδρόμου- στον επάνω όροφο της πτέρυγας. Δύο άλλοι πλευρικοί διάδρομοι οδηγούσαν στους ανακτορικούς θαλάμους (αποθήκες) στα βόρεια, και στον χώρο του ιερού, στα νότια. Οι αποθήκες είναι μικρά δωμάτια χωροθετημένα εκατέρωθεν του προαναφερθέντος διαδρόμου, τα οποία περιείχαν μεγάλα δοχεία αποθήκευσης στερεών και υγρών προϊόντων. Οι αποθήκες στη Ζάκρο είχαν πολύ μικρότερη

⁵ Ο.π.



αποθηκευτική ικανότητα από εκείνες των τριών μεγάλων Ανακτορικών Κέντρων της Κνωσού, της Φαιστού και των Μαλιών, γεγονός που πιθανότατα υποδηλώνει ότι η οικονομία βασιζόταν περισσότερο στη θάλασσα και εμπόριο και λιγότερο στη γεωργική εκμετάλλευση της γύρω περιοχής. Το δυτικό τμήμα της πτέρυγας καταλαμβάνεται από το Ιερό που αποτελείται από εννέα δωμάτια. Στην πτέρυγα αυτή, υπήρχαν επίσης βοηθητικά δωμάτια, μία αίθουσα αρχείου που απέδωσε πάνω από δώδεκα πινακίδες της Γραμμικής Α, καθώς και το περίφημο θησαυροφυλάκιο.

Η κύρια αίθουσα της βόρειας πτέρυγας είναι μία μεγάλη αίθουσα με κίονες που έχει αναγνωριστεί ως τραπεζαρία, εξαιτίας της σύνδεσής της με δωμάτια που σχετίζονταν με την κουζίνα και τους χώρους μαγειρέματος. Στη βόρεια πτέρυγα υπάρχουν επίσης κατοικίες, τα λεγόμενα Βασιλικά Διαμερίσματα, ένα συγκρότημα λουτρών καθώς και η δεξαμενή καθαρμών.

Στην ανατολική πτέρυγα, υπήρχε δωμάτιο στο βορρά που αναγνωρίστηκε ως το Μέγαρο της Βασίλισσας, ενώ το μεγαλύτερο δωμάτιο νότια, ήταν το Μέγαρο του Βασιλιά. Η αίθουσα του θρόνου ήταν η μεγαλύτερη αίθουσα του ανακτόρου.

Η νότια πτέρυγα, αποτελείται από ένα συγκρότημα δωματίων που ερμηνεύτηκαν ως εργαστήρια, λόγω της ανακάλυψης ημιτελών, ανεπεξέργαστων πρώτων υλών. Η νότια πτέρυγα περιλάμβανε επίσης ένα μικρό συγκρότημα εργαστηρίων για την παραγωγή φαρμακευτικών ελαίων και μικροαντικειμένων.

Η πόλη της Ζάκρου, αναπτύχθηκε γύρω από το Ανακτορικό Κέντρο στις πλαγιές δύο αντίθετων λόφων, του Αγίου Αντωνίου στα νοτιοδυτικά του Ανακτορικού Κέντρου και ενός χαμηλότερου στα βορειοδυτικά. Το τμήμα της πόλης που απλώνεται στον δεύτερο λόφο, φαίνεται να είναι πιο εκτεταμένο. Τα κτίρια του οικισμού που βρίσκονται ακριβώς βόρεια του ανακτόρου, ερμηνεύτηκαν ως παραρτήματα του Ανακτορικού Κέντρου που είχαν δημόσιο/κοινόχρηστο χαρακτήρα. Ήταν κατά κύριο λόγο μεγάλα και διώροφα και περιλάμβανε πολυάριθμα δωμάτια, για διάφορες λειτουργίες.

Το παλάτι και η πόλη καταστράφηκαν απότομα το 1450 π.Χ., την ίδια περίοδο όπως οι περισσότεροι οικισμοί στην Κρήτη, σηματοδοτώντας το τέλος της νεοανακτορικής περιόδου.

5. Μινωικό Ανακτορικό Κέντρο Ζωμίνθου⁶

Το Μινωικό Ανακτορικό Κέντρο της Ζωμίνθου, είναι το μοναδικό ορεινό μινωικό ανακτορικό κέντρο, δεδομένου ότι, οι Μινωίτες συνήθιζαν να κτίζουν τα Ανάκτορά τους σε εκτεταμένες παράκτιες και πεδινές περιοχές. Είναι κτισμένο σε υψόμετρο περίπου 1.200 μ. στους πρόποδες του όρους Ψηλορείτη, κοντά στο σπήλαιο Ιδαίων Άντρον, τη μυθική γενέτειρα του Δία.

Το ανακτορικό συγκρότημα ιδρύθηκε το 1700 π.Χ., περίπου την ίδια εποχή με τα άλλα ανακτορικά κέντρα και περιλάμβανε έναν εκτεταμένο οικισμό και ένα μνημειώδες κτιριακό συγκρότημα, γνωστό ως "Κεντρικό Κτίριο" που καλύπτει μια έκταση περίπου 1.600 τ.μ. Λαβυρινθώδες και πολύπλοκο, με μια προσεκτικά σχεδιασμένη διαμόρφωση στους χώρους, αυτό το συγκρότημα σχεδιάστηκε και χτίστηκε με μεγάλη δεξιότητα. Φέρει τα περισσότερα από τα τυπικά χαρακτηριστικά του μινωικού ανακτόρου: προσανατολισμό από βορρά προς

⁶ Ο.π.



νότο, με μια οπτική απόκλιση, οδοντώσεις στον δυτικό τοίχο, μια κεντρική και μια ανατολική αυλή, μνημειώδη κλιμακοστάσια, τοίχους διακοσμημένους με τοιχογραφίες και πολλά άλλα.

Η συνολική αρχιτεκτονική αναδεικνύει τη σημασία αυτού του "παλατιού του βουνού" και τη λειτουργία του ως έδρα μιας εξέχουσας τάξης, πιθανότατα του ιερέα με την κουκούλα, που ήλεγχε τον πλούτο του βουνού και του κοντινού σπηλαίου. Εξίσου γοητευτικό είναι και το φυσικό περιβάλλον του ανακτορικού κέντρου που διατηρεί το ειδυλλιακό τοπίο του όρους Ψηλορείτη με την πλούσια αυτοφυή χλωρίδα και πανίδα.

Τα πρώτα ίχνη κατοίκησης στην περιοχή χρονολογούνται στην πρωτοανακτορική περίοδο, πριν από την 2000 π.Χ. Αρχιτεκτονικά λείψανα ενός πρώτου ανακτόρου που κατασκευάστηκε περίπου το 1900 π.Χ. ήρθαν στο φως κάτω από το νεοανακτορικό Κεντρικό Κτίριο, υποδεικνύοντας τη μεγάλη έκταση του πρώτου ανακτορικού κέντρου.

Μόνο ένα τμήμα του Μινωικού Ανακτορικού Κέντρου της Ζωμίνθου που καλύπτει έκταση περίπου 2.150 τ.μ. έχει ανασκαφεί μέχρι σήμερα. Με βάση τα ανασκαφικά δεδομένα, τα περισσότερα τμήματα των κτιρίων διέθεταν τουλάχιστον έναν όροφο και ήταν κατασκευασμένα από υλικά που υπήρχαν διαθέσιμα στην περιοχή του Ψηλορείτη.

Το Μινωικό Ανακτορικό Κέντρο της Ζωμίνθου διαιρείται σε δύο πτέρυγες, την Ανατολική και τη Δυτική από έναν κεντρικό διάδρομο ο οποίος προσφέρει πρόσβαση σε επτά κεντρικούς χώρους του κτιριακού συγκροτήματος, τέσσερις στα ανατολικά και τρεις στα δυτικά. Τα δωμάτια στο ισόγειο περιλαμβάνουν φωταγωγό, αίθουσες με κίονες, μία μινωική αίθουσα με πολύθυρα, μία δεξαμενή καθαρμών, χώρους λατρείας και τελετουργιών, εργαστήρια, κουζίνες, αποθήκες, κατοικίες, δωμάτια διακοσμημένα με τοιχογραφίες, αυλές, κ.λπ.

Στη δυτική πτέρυγα, υπάρχει η αίθουσα του βωμού με την επιγραφή της Γραμμικής Α. Υπάρχει επίσης πόρτα που οδηγεί σε συγκρότημα φωταγωγών που προσέφερε φωτισμό και εξαερισμό στη δυτική πτέρυγα και λειτουργούσε επίσης και ως κόμβος που συνδέει το ανακτορικό κέντρο με τον βιομηχανικό του τομέα. Ακόμη, στη δυτική πτέρυγα έχουν αναγνωριστεί εργαστήρια κεραμικής και μεταλλουργίας.

Στην ανατολική πτέρυγα δεσπόζει το ανατολικό συγκρότημα που είναι τυπικό στυλ της ελίτ των μινωικών αιθουσών. Το συγκρότημα αυτό που ήταν πιθανόν διώροφο, διέθετε αξιόλογα δάπεδα από επίπεδες ασβεστολιθικές πλάκες και τοίχους που μαρτυρούν τη σημασία αυτής της της περιοχής κατά την πρωτοανακτορική περίοδο.

Το βόρειο τμήμα της ανατολικής πτέρυγας αποτελείται από τη βορειοανατολική είσοδο, μία μεγάλη πλακόστρωτη αυλή και μία ομάδα δωματίων με περίτεχνη κατασκευή, με πολύθυρα, πάγκους και ένα μεγάλο αριθμό αγγείων και θραυσμάτων τοιχογραφιών που έπεσαν από τον ανώτερο όροφο. Η βόρεια αυλή που βρίσκεται στην άκρη της πτέρυγας προς τα βόρεια θεωρείται ότι ήταν η πιο επίσημη του ανακτορικού κέντρου. Βρίσκεται μπροστά από τον ψηλό βόρειο τοίχο του κεντρικού κτιρίου και είναι στρωμένη με μεγάλους, πεπλατυσμένους ασβεστόλιθους.

Σύμφωνα με τις ανασκαφές, πιθανότατα χρησιμοποιούνταν ως χώρος για αθλητικές και τελετουργικές παραστάσεις, όπως αυτές που απεικονίζονται στις τοιχογραφίες της Κνωσού.

Η Ζώμινθος καταστράφηκε από σεισμό γύρω στο 1600 π.Χ., ο οποίος είχε ως αποτέλεσμα μια πυρκαγιά που κατέστρεψε τη συντριπτική πλειονότητα των κτισμάτων.



Σήμερα, οι επισκέπτες έχουν την ευκαιρία να θαυμάσουν μια αυθεντική άποψη του συγκροτήματος, και έτσι να εκτιμήσουν τόσο την αρχαιολογική όσο και την αρχιτεκτονική του σημασία. Εξίσου γοητευτικό είναι και το φυσικό περιβάλλον του ανακτορικού κέντρου που διατηρεί το ειδυλλιακό τοπίο του όρους Ψηλορείτη με την πλούσια αυτοφυή χλωρίδα του και πανίδα.

6. Μινωικό Ανακτορικό Κέντρο Κυδωνίας⁷

Το Μινωικό Ανακτορικό Κέντρο της Κυδωνίας, ανακαλύφθηκε από Έλληνες, Δανούς και Σουηδούς αρχαιολόγους και χωροθετείται στη σύγχρονη πόλη των Χανίων, στη βορειοδυτική Κρήτη.

Ο χαμηλός λόφος του Καστελίου, που υψώνεται πάνω από το φυσικό λιμάνι και την πεδιάδα των Χανίων, επιλέχθηκε κατά την προανακτορική περίοδο ως η πιο κατάλληλη τοποθεσία για την ίδρυση του πρώτου οργανωμένου μινωικού οικισμού στην περιοχή των Χανίων. Το ανακτορικό κέντρο της Κυδωνίας που χρονολογείται στη νεοανακτορική και μυκηναϊκή περίοδο, διαθέτει κτιριακά συγκροτήματα και δομές διοικητικού και θρησκευτικού χαρακτήρα που αντανakλούν την ύπαρξη συγκεντρωτικής εξουσίας και γραφειοκρατικής οργάνωσης.

Η ιδιαιτερότητα αυτού του Ανακτορικού Κέντρου σε σύγκριση με τα άλλα πέντε και ταυτόχρονα το πιο ιδιαίτερο χαρακτηριστικό του, είναι το γεγονός ότι, το μεγαλύτερο μέρος του παραμένει καλυμμένο κάτω από τα διαδοχικά στρώματα πολυάριθμων ιστορικών φάσεων. Οι ανασκαφές, οι οποίες διενεργούνται συνεχόμενα από τα μέσα του 20ου αιώνα έφερε σταδιακά στο φως κομμάτια από πολλές ιστορίες της πόλης που συνθέτουν ένα μοναδικό παλίμψηστο, το οποίο γοητεύει επισκέπτες από όλο τον κόσμο.

Μέχρι σήμερα, οι ανασκαφές στους λόφους του Καστελίου έχουν φέρει στο φως τμήματα κτιριακών συγκροτημάτων που χρονολογούνται στην προανακτορική και πρωτοανακτορική περίοδο, τόσο στη νότια όσο και στη βόρεια πλαγιά του λόφου. Κατά τη νεοανακτορική περίοδο, η μινωική Κυδωνία εξελίχθηκε σε ανακτορικό κέντρο, με μνημειακά κτίρια που φέρουν αρχιτεκτονικά χαρακτηριστικά που συναντώνται στα μινωικά ανακτορικά κέντρα και μία ιδιαίτερη έμφαση στη δημιουργία διοικητικών, θρησκευτικών και λατρευτικών χώρων.

Η τελευταία φάση του ανακτορικού συγκροτήματος που χρονολογείται στη μυκηναϊκή περίοδο, ιδρύθηκε πάνω στα ερείπια του παλαιότερου μινωικού ανακτόρου που καταστράφηκε από πυρκαγιά το 1450 π.Χ., και φαίνεται να έχει διάρκεια ζωής περίπου 150 έτη. Κρίνοντας από τα μέχρι τώρα ανασκαφικά δεδομένα, η μυκηναϊκή Κυδωνία ήταν πιθανότατα το ισχυρότερο κέντρο της Κρήτης εκείνη την εποχή. Αυτό μαρτυρούν, μεταξύ άλλων, ο περίτεχνα επιμελημένος αρχιτεκτονικός σχεδιασμός και η διακόσμηση του ανακτορικού συγκροτήματος, καθώς και μια ποικιλία σημαντικών ευρημάτων, όπως πολυάριθμες πινακίδες της Γραμμικής Β και τοπικά παραγόμενοι αμφορείς μεταφοράς άμμου, που υποδεικνύουν ένα οργανωμένο διοικητικό σύστημα και ένα εκτεταμένο εμπορικό δίκτυο που εξαπλωνόταν σε ολόκληρο σχεδόν το νότιο Αιγαίο.

Οι συνεχιζόμενες ανασκαφές, έχουν ήδη αποδώσει διάφορες δομές που σχετίζονται με το Ανακτορικό Κέντρο, με προσανατολισμό από τον Βορρά στο Νότο. Ωστόσο, δεν είναι ακόμη δυνατό να προσδιοριστεί η ακριβής θέση και έκταση του ανακτορικού κέντρου κατά τη

⁷ Ο.π.



νεοανακτορική και μεταανακτορική περίοδο, καθώς απλώνεται πέρα από την οδό Κανεβάρου που διασχίζει την πόλη των Χανίων από τα ανατολικά προς τα δυτικά.

Η αρχιτεκτονική των κτιρίων εμφανίζει αξιοσημείωτη εφαρμογή ανακτορικών χαρακτηριστικών, όπως περίτεχνες προσόψεις και πολυώροφες/ πολυεπίπεδες κατασκευές με ανώτερους ορόφους και μπαλκόνια, βεράντες με ισχυρούς τοίχους αντιστήριξης, οργανωμένες αποθήκες, αίθουσες πολύθυρων, φωταγωγούς, αίθουσες καθαρμών, κίνες και στύλους, τοιχογραφίες στους τοίχους, ενώ ιδιαίτερη προσοχή δόθηκε στην κατασκευή του δικτύου αποχέτευσης για τη διοχέτευση του νερού από τις στέγες και στα φρεάτια, καθώς και την απομάκρυνση των λυμάτων.

Το μεγαλύτερο και σημαντικότερο κτίσμα έχει βρεθεί μέχρι στιγμής στο λόφο του Καστελίου, στην πεδινή περιοχή νοτιοδυτικά του λόφου. Το κτίριο, κατασκευάστηκε κατά τον 17ο αι. π.Χ., είχε διαστάσεις 20 x 10 μ., κάλυπτε έκταση 200 τ.μ. και χωριζόταν σε τρία κλίτη με δύο κιονοστοιχίες. Ένα μεγάλο τμήμα του συγκροτήματος αποκαλύφθηκε σε όλο το πλάτος του δρόμου και στα παρακείμενα οικοδομικά τεμάχια και μόνο ένα μικρό τμήμα του, είναι σήμερα ορατό. Πρόκειται για τον νότιο τομέα του ανακτορικού κέντρου που λειτούργησε καθ' όλη τη νεοανακτορική περίοδο και υπέστη τρεις κύριες ανακαινίσεις, προφανώς μετά από σεισμικές καταστροφές. Ο τομέας αυτός χαρακτηρίζεται από το συνδυασμό μινωικών και μυκηναϊκών αρχιτεκτονικών στοιχείων, αντιπροσωπευτικών της κρητομυκηναϊκής εποχής.

Ο χώρος αυτός, που βρίσκεται στη νοτιοδυτική άκρη του λόφου, όπου τελειώνει ο δρόμος από το λιμάνι και την πεδιάδα, αρχικά προσδιορίστηκε ως αυλή που φιλοξενούσε το μεταανακτορικό κέντρο και ξεχωρίζει ως ο πλέον κατάλληλος για την παραλαβή εμπορευμάτων καθώς και για τη διεξαγωγή τελετουργιών, κατά αντιστοιχία με την αίθουσα του βόρειου πυλώνα ή το τελωνείο στο μινωικό ανακτορικό κέντρο της Κνωσού. Η αίθουσα των στύλων του συγκροτήματος αυτού διαθέτει ένα εντυπωσιακό, χρωματιστό δάπεδο ταράτσας και ζωηρές τοιχογραφίες συγκρίσιμες με εκείνες των σύγχρονων μυκηναϊκών ανακτόρων στην ηπειρωτική Ελλάδα, καθώς και έναν ορθογώνιο, διακοσμημένο βωμό που αποκαλύφθηκε στο βόρειο τμήμα της αίθουσας. Ιδιαίτερο ενδιαφέρον παρουσιάζουν τα κατάλοιπα ενός γεύματος που εναποτέθηκε εντός της αίθουσας κατά τη θεμελίωση του συγκροτήματος, ένδειξη τελετουργικού δείπνου κατά τα εγκαίνια ενός νέου κτιρίου. Λίγο πριν από την καταστροφή του ανακτορικού κέντρου της μυκηναϊκής περιόδου γύρω στο 1250 π.Χ., από πυρκαγιά και σεισμό, μια σειρά τελετουργιών έλαβε χώρα σε αυτό το τμήμα του συγκροτήματος. Το πιο εκπληκτικό εύρημα, είναι μια μάζα διαμελισμένων λειψάνων διαφόρων ζώων, αναμειγμένων με ανθρώπινα διάσπαρτα λείψανα μιας νεαρής γυναίκας, χωρίς ίχνη καύσης. Η απόθεση οριοθετήθηκε και σφραγίστηκε με την εναπόθεση λίθων και πλακών. Μπορεί να αποδοθεί μόνο σε ένα μοναδικό επεισόδιο σκόπμου ανθρώπινου σχεδιασμού που υποδηλώνει μια τελετουργική πρακτική θυσίας και προσφοράς.

Πρόκειται για το μοναδικό γνωστό παράδειγμα ανθρώπινης θυσίας στον μυκηναϊκό κόσμο. Πραγματοποιήθηκε σε δημόσιο χώρο, ως μέρος μιας επίσημης κρατικής τελετουργίας που είχε Μυκηναϊκά χαρακτηριστικά, και αποσκοπούσε στον κατευνασμό των χθόνιων δυνάμεων που συνδέονταν με τον καταστροφικό σεισμό. Επαναλαμβανόμενες στο χώρο και στο χρόνο, οι τελετουργίες που πραγματοποιήθηκαν στο ανακτορικό κέντρο της Κυδωνίας, με βάση τα αρχαιολογικά δεδομένα, συγκαταλέγονται στις σημαντικότερες ανακαλύψεις και ταυτόχρονα μαρτυρούν ανθρώπινες δραστηριότητες κατά τη διάρκεια μιας περιόδου για την οποία δεν υπάρχουν γραπτές μαρτυρίες, ή ήταν περίοδος κατά την οποία η γραφή βρισκόταν σε πολύ πρωτόγονο στάδιο.



Η σεισμική δραστηριότητα που ευθύνεται για την καταστροφή του Ανακτορικού Κέντρου της Κυδωνίας, επιβεβαιώθηκε γεωλογικά, με την ανακάλυψη ενός ενεργού ρήγματος ακριβώς κάτω από το δάπεδο στο οποίο έγινε η ανθρώπινη θυσία. Το ρήγμα αυτό ήταν υπεύθυνο για το σεισμό στις αρχές του 13ου αι. π.Χ., ο οποίος υπολογίζεται ότι είχε μέγεθος μεταξύ 6,5 και 7,5 βαθμών στην κλίμακα Richter.

Η ανακάλυψη ενός αρχείου με σφραγίδες και πινακίδες που τοποθετούνται στη νεοανακτορική εποχή, της Γραμμικής Α, σε μικρή απόσταση από την αίθουσα των στύλων της Μυκηναϊκής περιόδου, υποδεικνύει την ύπαρξη ενός ισχυρού διοικητικού κέντρου στον λόφο του Καστελίου και κατά τη διάρκεια της Νεοανακτορικής περιόδου. Παρόμοια αρχεία ή ομάδες πινακίδων έχουν βρεθεί και σε άλλα μινωικά ανακτορικά κέντρα. Το λεγόμενο «κτίσμα του αρχείου» κατασκευάστηκε τον 17ο αι. π.Χ. και καταστράφηκε, μαζί με τα υπόλοιπα από τη μεγάλη πυρκαγιά του 1450 π.Χ. στο τέλος της υστερομινωικής περιόδου (LM Ι).

Το αρχείο, το οποίο πιθανότατα προέρχεται από τον καταρρεύσαντα επάνω όροφο, αποτελείται από θραύσματα πήλινων πινακίδων με καταλόγους ζώων, προϊόντων και καταμετρήσεων ανθρώπων, μικρούς πήλινους δίσκους και πρισματικά με σημάδια ή ιδεογράμματα χαραγμένα καθώς και απλές και μη εγγεγραμμένες πήλινες σφραγίδες.

Αν και η Γραμμική Α δεν έχει ακόμη αποκρυπτογραφηθεί, αποτέλεσε τη βάση για την ανάπτυξη της αποκρυπτογράφησης της Γραμμικής Β. Πινακίδες της Γραμμικής Α έχουν βρεθεί στην αίθουσα των στύλων του ανακτορικού κέντρου, σε διάφορες θέσεις της ανακτορικής εγκατάστασης, στην πλατεία Αγίας Αικατερίνης και στο θρησκευτικό/λατρευτικό κέντρο.

Ένα εκτεταμένο κτιριακό συγκρότημα ιερού και τελετουργικού χαρακτήρα δημιουργήθηκε το 1650 π.Χ. στην πεδινή περιοχή νοτιοανατολικά του λόφου του Καστελίου, στη σημερινή περιοχή Σπλάντζια. Κατά τη διάρκεια της χρήσης του, το λατρευτικό κέντρο επισκευάστηκε και τροποποιήθηκε επανειλημμένα, κυρίως λόγω σεισμικών φαινομένων, μέχρι την τελική καταστροφή του το 1450 π.Χ.

Εντυπωσιακά και επιβλητικά μνημειακά αρχιτεκτονικά λείψανα του ιερού τελετουργικού συγκροτήματος, έχουν βρεθεί σε μια έκταση μεγαλύτερη των 750 τ.μ. Είναι προσανατολισμένη με κατεύθυνση από Βορρά στον Νότο και έχει μια κύρια είσοδο στα νοτιοανατολικά που προσφέρει πρόσβαση σε ένα πολυτελές κατασκευασμένο τμήμα του κτιρίου, τη δεξαμενή των καθαρμών, ευρύχωρες μινωικές αίθουσες που πλαισιώνονται από πολυθυρικά ανοίγματα και φωταγωγούς με κίονες.

Χαρακτηριστικό της μινωικής ανακτορικής αρχιτεκτονικής είναι η δεξαμενή καθαρμών (1650-1600 π.Χ.), η μοναδική που έχει βρεθεί μέχρι στιγμής στη Δυτική Κρήτη, που βρίσκεται στο νότιο τομέα του κτιρίου. Έχει τη χαρακτηριστική αρχιτεκτονική διάταξη που είναι γνωστή από όλα τα μινωικά ανακτορικά κέντρα, με ένα μικρό, τετράγωνο ημιυπόγειο δωμάτιο. Η κάθοδος γίνεται μέσω περιελίξεων, στη νότια πλευρά των οποίων σχηματίζεται ένα στηθαίο που καταλήγει σε ξύλινο κίονα. Οι τοίχοι της δεξαμενής ήταν πλήρως βαμμένοι μέχρι το δάπεδο και κάθε ένας ήταν διακοσμημένος χαμηλά, με σχέδια. Σε υψηλότερο επίπεδο, μια ζωφόρος από διακοσμητικές σπείρες διέτρεχε τις πλευρές κατά μήκος θυμίζοντας τη διακόσμηση του μπάνιου της βασίλισσας στο μινωικό ανακτορικό κέντρο της Κνωσού.

Άμεσα συνδεδεμένη με τη δεξαμενή των καθαρμών, ήταν και μια εντυπωσιακή πέτρινη πλατφόρμα τοποθετημένη σε υπαίθριο χώρο στα βόρεια, επίσης για τελετουργική χρήση.



Σύμφωνα με τα ανασκαφικά δεδομένα μια παρόμοια δομή βρίσκεται στην υπερυψωμένη "Λότζια", στο μινωικό ανακτορικό κέντρο των Μαλίων. Ενδιαφέρον παρουσιάζει ο καλοφτιαγμένος διπλός αγωγός που τρέχει γύρω από την πέτρινη πλατφόρμα, που σίγουρα σχετίζεται με τις τελετουργίες που γίνονταν στο συγκρότημα.



IV. ΔΙΑΒΟΥΛΕΥΣΗ

Α. Πεπραγμένα Διαβουλεύσεων

Πεπραγμένα 1^{ης} Χωρικής Ομάδας Διακυβέρνησης στο Ηράκλειο 07.12.2023

Την έναρξη της 1^{ης} Χωρικής Ομάδας Διακυβέρνησης έκανε η κα **Χρύσα Δασκαλάκη**- Γενική Διευθύντρια Αναπτυξιακού Προγραμματισμού της Περιφέρειας Κρήτης και Επικεφαλής του Χωρικού Φορέα για την υλοποίηση της ΟΧΕ των Εμβληματικών Διαδρομών. Ακολούθησαν χαιρετισμοί από:

- Αρναουτάκη Σταύρο - Περιφερειάρχη Κρήτης: Πρέπει να συνθέτουμε τις δυνάμεις για να υπάρχει προστιθέμενη αξία σε κάθε έργο που κάνουμε. Γίνεται μία πάρα πολύ καλή δουλειά και από τις υπηρεσίες μας και από τον μελετητή. Έχουμε μπροστά μας όλη την προγραμματική περίοδο για να γίνει το καλύτερο. Να κάνουμε αυτό που θα δώσει προστιθέμενη αξία χωρίς βιασύνες λόγω πιέσεων με γνώμονα και τον συνδυασμό με άλλα έργα από άλλες πηγές χρηματοδοτούμενα. Θεωρώ πως αυτός πρέπει να είναι ο στόχος για να προχωρήσουμε για το καλύτερο δυνατό αποτέλεσμα. Ευχόμαστε καλή αρχή.
- Μαρία Κασωτάκη - Προϊσταμένη ΕΥΔ Περιφέρειας Κρήτης
- Βασίλη Κεγκέρογλου- Δήμαρχος Μινώα Πεδιάδος
- Παύλο Μπαριτάκη- Δήμαρχος Βιάννου
- Σωκράτη Κεφαλογιάννη - Δήμαρχος Ανωγείων
- Κλάδο Γιώργο - Δήμαρχος Μυλοποτάμου
- Μαυρογιάννη Γιώργο- Διευθυντής Αναπτυξιακής Ηρακλείου
- Γιώργο Ζερβό - Γενικός Διευθυντής της Εκπαιδευτικής Αναπτυξιακής ΠΛΟΗΓΟΣ
- Βαγγέλη Περάκη- Συντονιστής Γεωπάρκου Δήμου Σητείας
- Χρύσα Σοφιανού- Προϊσταμένη Εφορείας Αρχαιοτήτων Λασιθίου
- Μανώλη Σημαντηράκη - Διευθυντής Τεχνικής Υπηρεσίας Δήμου Αρχανών Αστερουσίων
- Μπάμπη Φασουλά - Πρόεδρος δικτύου Ιδαίων
- Μαρία Πιταρίδη- Διευθύντρια Τεχνικής Υπηρεσίας Δήμου Χερσονήσου
- Θεανώ Βρέντζου- Απόθεμα Βιόσφαιρας Αστερουσίων
- Αναστασία Τζιγκουνάκη - Διευθύντρια Εφορείας Αρχαιοτήτων Ρεθύμνου
- Βάσω Συθιακάκη- Διευθύντρια Εφορείας Αρχαιοτήτων Ηρακλείου
- Δημήτρη Μιχελογιάννη - Δικηγόρος με εξειδίκευση σε θέματα Περιβάλλοντος και πολιτιστικής κληρονομιάς
- Αριστείδη Φραγκάκη - Διευθυντής Αναπτυξιακή Κρήτης
- Παπαδεράκη Αντώνη- Πρόεδρος Περιφερειακής Αναπτυξιακής Εταιρείας
- Νίκο Δρακωνάκη - Διευθύνων Σύμβουλος της εταιρείας συμβούλων ETAM Α.Ε.
- Μαρίνο Κριτσωτάκη - Γενική Διεύθυνση Περιφέρειας Κρήτης
- Κοκοσάλη Ανδρέα - Αναπληρωτής διευθυντής Δημόσιου σχεδιασμού και περιφερειακών προγραμμάτων Ανάπτυξης της Περιφέρειας Κρήτης
- Γιάννη Σέγκο - τέως Δήμαρχος Χερσονήσου
- Κουκιανάκη Χαράλαμπο - Δήμαρχος Αποκορώνου
- Ιωάννη Ζερβό - Δήμαρχος Σφακίων
- Κουντούρη Έλενα - εκπρόσωπος Κεντρικής Υπηρεσίας Υπουργείο Πολιτισμού



Ακολούθησε αναλυτική παρουσίαση της κας **Χρύσας Δασκαλάκη** αναφορικά με το πώς οργάνωσε η Γενική Διεύθυνση Αναπτυξιακού Προγραμματισμού, τόσο το σχεδιασμό όσο και την υλοποίηση της παρέμβασης για την ΟΧΕ για τις εμβληματικές διαδρομές της Περιφέρειας Κρήτης.

Στην συνέχεια το λόγο πήρε η κα **Μαρία Κασωτάκη**:

Θέλω να συμπληρώσω πάνω σε αυτά που είπε η κυρία Δασκαλάκη. Είναι πραγματικά γεγονόδες ότι αυτή τη φορά, η πολιτική συνοχής, μας δίνει μία δυνατότητα που δεν είχαμε, να έχουμε έναν ολόκληρο στόχο πολιτικής αφιερωμένο στις ολοκληρωμένες παρεμβάσεις. Αυτό σημαίνει πως η ίδια η Ευρωπαϊκή Επιτροπή, δίνει πάρα πολύ μεγάλη σημασία στο θέμα της ολοκληρωμένης παρέμβασης και της δημιουργίας παρεμβάσεων κοντά στον πολίτη, με τον πολίτη. Αυτό είναι πραγματικά μία πρόκληση, την οποία αντιμετωπίζουμε μέσα από το δικό μας επιχειρησιακό πρόγραμμα, τόσο με τα σχέδια Βιώσιμης Αστικής Ανάπτυξης όσο και με τα σχέδια Ολοκληρωμένη Χωρική Επένδυση των Εμβληματικών διαδρομών. Αυτό σημαίνει πως αφενός διατίθενται πόροι, οι οποίοι δύνανται να αυξηθούν περεταίρω εφόσον δούμε ότι έχουμε τη δυνατότητα τόσο σε επίπεδο παρεμβάσεων, όσο και σε επίπεδο δυνατότητας των ίδιων των δικαιούχων, να σχεδιάσουν παρεμβάσεις αλλά και να απορροφήσουν αυτούς τους πόρους, άλλα μπορούμε να δημιουργήσουμε παρεμβάσεις με σημαντική προστιθέμενη αξία. Ακόμα όμως μας δίνεται μία άλλη δυνατότητα να εφαρμόσουμε με μία άλλη ευελιξία τις στρατηγικές που θα σχεδιάσουμε, πράγμα που δεν ίσχυε στην προηγούμενη προγραμματική περίοδο. Είναι γεγονός ότι διαθέτουμε περίπου 100 εκατομμύρια ευρώ από αυτό τον άξονα. Ο κος Περιφερειάρχης ζήτησε να δώσουμε εξ αρχής μία υπερδέσμευση στα προγράμματα αυτά για να τα αξιοποιήσουμε με τον καλύτερο δυνατό τρόπο. Είναι πολύ σημαντικό να έχουμε στρατηγικές, οι οποίες θα είναι ρεαλιστικές και θα μπορούν να υλοποιηθούν προσεχώς. Είναι επίσης θετικό το ότι ξεκινάμε νωρίς, και έχουμε ήδη εγκεκριμένα, τα Σχέδια Βιώσιμης Αστικής Ανάπτυξης, πρώτοι σε όλη την Ελλάδα. Οπότε ευελπιστούμε πως θα έχουμε μέχρι και τον Ιούνιο εγκεκριμένη την ΟΧΕ προκειμένου να προχωρήσουμε σε υλοποίηση. Η ΟΧΕ των περιοχών UNESCO είναι ένα όνομα πολύ βαρύ, δεν έχει μόνο σημασία να το κατακτήσεις αλλά και να το διατηρήσεις, όπως γνωρίζουν πολύ καλά φορείς που έχουν προσπαθήσει πολύ για την συμμετοχή τους σε καταλόγους UNESCO. Το Υπουργείο Πολιτισμού αυτή την περίοδο βρίσκεται στην διαδικασία εγγραφής των Μινωικών Ανακτόρων στους καταλόγους της UNESCO και θα βρίσκονται σε μία διαρκή διαδικασία παραμονής τους στους καταλόγους αυτούς. Αυτό μπορεί να προσδώσει στην Κρήτη μία σημαντική προστιθέμενη αξία και να δημιουργήσει θύλακες ανάπτυξης του τουριστικού μας προϊόντος. Έχουμε χρέος να αναδείξουμε τις περιοχές αυτές, να τις αξιοποιήσουμε και να τις διατηρήσουμε. Στο παρελθόν είχαμε τρεις περιοχές UNESCO και ήταν άγνωστο στους περισσότερους, μετά την πρώτη ΟΧΕ των περιοχών UNESCO, έγινε γνωστό στους περισσότερους σε τοπικό επίπεδο και ο κόσμος άρχισε να το αντιλαμβάνεται. Ωστόσο πρέπει να μπει στη σωστή του βάση. Αυτό που θα δούμε στην επόμενη φάση είναι να δούμε πως μπορούμε όλοι μαζί να αξιοποιήσουμε αυτό το συγκριτικό πλεονέκτημα που έχει μία ιδιαίτερη πολυπλοκότητα. Είναι πολύ σημαντικό να ενεργοποιηθούν όλοι οι εμπλεκόμενοι φορείς και το ότι το αγκάλιασε η Περιφέρεια, το υποστηρίζει και το συντονίζει, και στο τέλος της ημέρας θα είμαστε πολύ περήφανοι για αυτό, όπως ήδη αυτή η Ολοκληρωμένη Χωρική Επένδυση που είχαμε την προηγούμενη προγραμματική, την ξεχώρισε η Ελλάδα σαν καλή πρακτική και την έστειλε στην Ευρωπαϊκή Επιτροπή και έτσι αυτή τη στιγμή είμαστε παντού προσκεκλημένοι για αυτό το εγχείρημα.



Στη συνέχεια ο **Διευθύνων Σύμβουλος της ETAM Α.Ε. Νίκος Δρακωνάκης** έκανε παρουσίαση της στρατηγικής και πιο ειδικά της περιοχής παρέμβασης και της μεθοδολογικής προσέγγισης για την κατάρτισή της.

Κατόπιν τοποθετήθηκε η κα **Έλενα Κουντούρη**: Θα ήθελα να επισημάνω κάποια πράγματα και να ενημερώσω τους παρισταμένους, σε σχέση με τους στόχους του Υπουργείου, για τις διαδρομές των Μινωικών Ανακτόρων και να πω κάποια πράγματα που είναι πάρα πολύ χρήσιμα για τον φάκελο και την υποψηφιότητα, για τα θέματα της Κνωσού. Αυτά που είπε η κυρία Κασωτάκη. Πραγματικά έβαλε το πλαίσιο με τρομερή εμβρίθεια και την ευχαριστώ για τον τρόπο που το προσεγγίζει. Είναι πάρα πολύ σημαντικό, να ενημερώσουμε τους παρισταμένους σχετικά με το φάκελο υποψηφιότητας, ο οποίος υποβλήθηκε το Σεπτέμβριο όπως είχαμε υποχρέωση. Είναι μία διαδικασία που θα μας πάρει αρκετό χρόνο, έχει ήδη ελεγχθεί και υπάρχουν κάποιες πρώτες παρατηρήσεις και μάλιστα κάποια ζητήματα τέθηκαν στην ίδια την Υπουργό, σε συνάντηση στο Παρίσι πριν λίγες μέρες. Θα περάσουμε πολλές φάσεις αξιολόγησης όλοι μαζί, τόσο εμείς σαν Υπουργείο, όσο και οι φορείς που σχετίζονται άμεσα με τους ίδιους τους χώρους. Η πρώτη φάση αξιολόγησης θα είναι προχωρημένο καλοκαίρι, δηλαδή Σεπτέμβριο-Οκτώβριο θα έρθουν οι αξιολογητές για να ελέγξουν αν όλα όσα έχουν συμπεριληφθεί στο φάκελο ισχύουν και πώς προχωράμε. Για την Κνωσό ειδικά, γνωρίζαμε από την αρχή, παρόλο που στον ίδιο το φάκελο είναι ένα πολύ ισχυρό χάρτη της χώρας σε σχέση με άλλες σειριακές εγγραφές, ήταν το αδύναμο σημείο μας. Σε σχέση με την εικόνα που αντικρίζει ο επισκέπτης φτάνοντας στην Κνωσό. Προσπαθήσαμε σαν Υπουργείο με το Δήμο Ηρακλείου και την Περιφέρεια, κάνοντας μία προγραμματική σύμβαση, περιγράφοντας εκεί μαζί με την Εφορεία Αρχαιοτήτων διάφορα έργα, που πρέπει να γίνουν, και από τις τρεις πλευρές ώστε να αποκτήσει ο χώρος μία πιο ικανοποιητική μορφή. Αυτή την προγραμματική σύμβαση, ως προσέγγιση και ως στόχο, την έχουμε συμπεριλάβει στο φάκελο της υποψηφιότητας, καθώς είναι πολύ σημαντική και ως δήλωση προθέσεων. Αλλά από τις προθέσεις πρέπει να περάσουμε και στο ζητούμενο, δηλαδή οι αξιολογητές όταν έρθουν το Σεπτέμβριο, σε μία σκληρή διαδικασία αξιολόγησης, θα πρέπει να δουν ότι έχουμε προχωρήσει, πέρα από τις προθέσεις και μελέτες, ίσως και σε υλοποίηση. Αν θέλουμε όλοι να υποστηρίξουμε την προσπάθεια αυτή, που είναι το ζητούμενο το μεγάλο και για τις ΟΧΕ και για το ΕΣΠΑ, θα πρέπει να ξεκινήσουμε, πολύ άμεσα ως πρώτες εντάξεις, από την Κνωσό. Ως προς την πολιτιστική διαδρομή των Μινωικών Ανακτόρων, η παρουσίαση που έγινε ήταν πάρα πολύ αναλυτική και έχει συμπεριλάβει και όλα αυτά που έχουμε συζητήσει και έχουμε βάλει σε αυτό το μνημόνιο, που περιλαμβάνει το σχεδιασμό και εκεί έχουμε περιγράψει το πλαίσιο για το ποιες είναι οι ενέργειες, οι δράσεις, οι μελέτες που πρέπει να προηγηθούν για να πάμε μετά σε υλοποίηση έργων που θα εξυπηρετούν τον ευρύτερο στόχο. Δηλαδή το να ενισχυθούν τα ίδια τα ανάκτορα, οι ίδιοι οι χώροι με εργασίες που πρέπει να γίνουν στον περιβάλλοντα χώρο, σε υποδομές και ευρύτερα σε θέσεις που βρίσκονται πέριξ του Ανακτόρου, χωρίς απαραίτητα να είναι σύγχρονες των Ανακτόρων και αυτό να εμπλουτίζει τη διαδρομή. Εκεί προβλέπονται και άλλες δράσεις, όπως οι δρόμοι, πάρκινγκ, οι οποίοι ανήκουν και στην αρμοδιότητα των Δήμων και της Περιφέρειας. Αυτά έχουν περιγραφεί στο μνημόνιο αυτό, που στην ουσία είναι οι προθέσεις και ο σχεδιασμός όπως έχει καταγραφεί και σχεδιαστεί για να προχωρήσει, για να προχωρήσουμε στην προσέγγιση της ίδιας της διαδρομής. Οι προβλεπόμενες δράσεις στο μνημόνιο, εντάσσονται σε τρεις κατηγορίες: **Α)** Μελέτες και έργα προστασίας Μνημείων, αναβάθμιση υποδομών, ανάδειξης διασύνδεσης αρχαιολογικών χώρων, με φορείς υλοποίησης τις υπηρεσίες του Υπουργείου Πολιτισμού. **Β)** Μελέτες και έργα αναβάθμισης και ευπρεπισμού των υποδομών εξυπηρέτησης κοινού, τον περιβάλλοντα χώρο των Μινωικών Ανακτορικών Κέντρων με φορείς υλοποίησης οι



αντίστοιχοι Δήμοι, στην αρμοδιότητα των οποίων εμπίπτουν τα ανάκτορα και οι θέσεις αυτές. Γ) Μελέτες και έργα αναβάθμισης εθνικών οδών και λοιπών δομών, αρμοδιότητας, Περιφέρειας Κρήτης. Έτσι κάπως, το έχουμε σκεφτεί και αποτυπώσει σε αυτό το μνημόνιο. Αν θέλετε μπορώ να μιλήσω και πιο αναλυτικά στη συνέχεια, σχετικά με το ποιες μελέτες και ποια έργα πρέπει να γίνουν στους ίδιους τους χώρους και στα περιβάλλοντά τους, σύμφωνα με τους άξονες που έθεσα. Είμαι στην διάθεση σας για περισσότερες λεπτομέρειες.

Χρύσα Δασκαλάκη: για εμάς είναι πολύ σημαντικό το ότι υπάρχει το μνημόνιο συνεργασίας και έχει δώσει έναν αρχικό σχεδιασμό στην περιοχή των Ανακτορικών Κέντρων για αυτό και όσοι φορείς συμβάλλουν σε αυτό το μνημόνιο, εκπρόσωποί τους είναι μέσα στη χωρική ομάδα, οπότε σε συνεργασία με εσάς και με αυτούς θα μπορέσουμε να δούμε όλα τα έργα αλλά και τις δράσεις οι οποίες προτείνονται αναλυτικά και το επίπεδο ωριμότητάς τους και από αυτά να επιλέξουμε και να δούμε πώς θα προχωρήσουμε στην υλοποίησή τους. Χρειαζόμαστε σίγουρα την βοήθειά σας και δεν θα είναι η πρώτη φορά που θα βρεθούμε και θα συνομιλήσουμε.

Μετά από όλες τις παρουσιάσεις υπήρξαν τοποθετήσεις από όλους τους παριστάμενους. Αναλυτικά:

Γιώργος Νικολιδάκης: Στον Δήμο το δικό μας είναι διάσπαρτα αξιόλογα μνημεία τα οποία, είναι σε πολύ κακή κατάσταση, αυτό είναι μία διαπίστωση της ίδιας της Υπουργού Πολιτισμού, σε επίσκεψη πριν δύο χρόνια, υπάρχουν εκτός των Μινωικών Μνημείων που είναι η Φαιστός και η Αγία Τριάδα, των οποίων τα στέγαστρα είναι σε μία κακή κατάσταση με κίνδυνο να καταστραφεί το ίδιο το μνημείο, καθώς είμαι βέβαιος πως η κατάρρευση αυτών θα είναι πάρα πολύ σύντομη. Από εκεί και πέρα έχουμε το μεγαλύτερο λιμάνι, που έχει βρεθεί στην περιοχή της Μεσογείου και η ανάδειξή του έχει φτάσει μέχρι ένα σημείο, και η τότε Υπουργός Πολιτισμού, είχε πει ότι δεν μπορώ να δεχτώ ότι δεν έχει ξεκινήσει η επισκεψιμότητα αυτού του χώρου κάνοντας τηλεφωνήματα προς διερεύνηση. Είναι ο χώρος των Ματάλων, η κατάσταση, παρά την επισκεψιμότητα, είναι θλιβερή μέχρι καταθλιπτική, πράγματα που θεωρώ πως είναι ανεπίτρεπτα να υπάρχουν αυτή την περίοδο. Δεν μιλώ για τους υπόλοιπους χώρους όπως η Έπαυλη των Πιτσιδίων στην οποία έτυχε να ασχοληθώ σαν Αρχιτέκτονας και ήμουν ευτυχής που είχε ξεκινήσει η ανάδειξή της αλλά πλέον η Έπαυλη αυτή είναι γεμάτη χόρτα σα να μη συνέβη ποτέ η ανασκαφή αυτή. Κατά πόσο, όλο αυτά και νεότερα Μνημεία άλλων περιόδων, θα μπορούν μέσω τις ΟΧΕ να συμπεριληφθούν και να αναδειχθούν και να δούμε μία καλύτερη μέρα σε όλα αυτά, γιατί δυστυχώς είναι μία θλιβερή κατάσταση που δεν μπορεί να συνεχιστεί έτσι.

Εμμανουήλ Κοκοσάλης - Δήμαρχος Αρχαίων Αστερουσίων: στην παρουσίαση δεν αντιλήφθηκα την ύπαρξη του Μινωικού Ανακτόρου των Αρχαίων, το οποίο συνδέεται με το Ανάκτορα της Κνωσού. Πρόσφατα είχαμε ανασκαφές, με την βοήθεια του κυρίου Περιφερειάρχη όπου εντοπίστηκαν κι άλλα σημαντικά σημεία στο Μινωικό Ανάκτορο. Αυτά πρέπει να συνδεθούν. Στην παρουσίαση δεν το είδα να εντάσσεται, δεν θα ήθελα να αναφερθώ στην περιοχή UNESCO, στα Αστερούσια καθώς την έχω δει και χαρτογραφημένη την περιοχή, αναφέρομαι στη σύνδεση της Κνωσού με το Μινωικό Ανάκτορο των Αρχαίων, όπως είπε η κυρία Κουντούρη νωρίτερα, έχουμε υπογράψει και μνημόνιο με την Υπουργό Πολιτισμού που αναφέρεται στο Αρχαιολογικό Μουσείο των Αρχαίων. Για όσους δεν το γνωρίζουν το αρχαιολογικό Μουσείο Ηρακλείου φιλοξενεί πάρα πολλά αρχαιολογικά ευρήματα από τις Αρχάνες. Στην περιοχή παρέμβασης δεν είναι ευκρινές το Μινωικό



Ανάκτορο των Αρχανών και το Φουρνί, απλά να συμπεριληφθεί στην περιοχή παρέμβασης αυτή είναι η παρέμβασή μου.

Χρύσα Δασκαλάκη: Κύριε Δήμαρχε είναι στην περιοχή παρέμβασης.

Εμμανουήλ Κοκοσάλης: Μπορεί να μην το παρατήρησα, πάντως δεν το είδα, ίσως να είναι δικό μου λάθος.

Βασιλική Συθιακάκη: Είναι σημαντικό να κάνουμε μία επεξήγηση προς όλους τους Δημάρχους, και σε αυτό μπορεί να βοηθήσει και η κυρία Κουντούρη. Η σειριακή εγγραφή τη UNESCO, περιλαμβάνει συγκεκριμένα ανάκτορα. Αυτή η εγγραφή έχει γίνει περίπου το 2015-2016, αυτό δεν σημαίνει σχετικά με την ΟΧΕ, ότι οι χώροι που δεν συμπεριλαμβάνονται στην σειριακή καταγραφή δεν θα συμπεριληφθούν. Υπενθυμίζω πως για να γίνουν όλα αυτά σημαντική προϋπόθεση είναι να γίνουν οι μελέτες και σε αυτό το στάδιο είμαστε στη φάση προετοιμασίας των μελετών. Σε ό,τι αφορά τις Αρχάνες, εκτός από την προγραμματική για το Μουσείο των Αρχανών, έχει υπογραφεί και η διαδημοτική Δήμου Ηρακλείου, Δήμου Αρχανών- Αστερουσίων, Περιφέρειας Κρήτης και Υπουργείου Πολιτισμού, μέσα στα οποία προβλέπεται και μία μελέτη για τη διασύνδεση της Κνωσσού με τις Αρχάνες μέσω του Κνωσιανού φαραγγιού, που ήταν μία πρόταση τα Εφορίας Αρχαιοτήτων Ηρακλείου που άρεσε πολύ και στο Υπουργείο Πολιτισμού, είναι μέσα στο σχεδιασμό μας και θα μπει και μέσα στην ΟΧΕ.

Έλενα Κουντούρη: Θα ήθελα να πω πάνω σε αυτό που είπε ο Δήμαρχος Αρχανών και σε αυτό που είπε η κυρία Συθιακάκη, εννοείται πως οι παρεμβάσεις έχουν να κάνουν με τα ίδια τα Ανάκτορα, με τον περιβάλλοντα χώρο τους και με θέσεις στο ευρύτερο περιβάλλον που συνδέονται είτε χρονικά είτε χωρικά-γεωγραφικά. Ήδη το Υπουργείο έχει κάνει αυτό το σχεδιασμό και οι Αρχάνες είναι μέσα εφόσον αναφέρθηκε από το Δήμαρχο. Εντάσσεται ένας μεγάλος αριθμός μελετών και έργων τα οποία δεν είναι της παρούσης να εξετάσουμε τόσο αναλυτικά σήμερα, γιατί όλα αυτά θέλουν μελέτη. Άρα αυτό που είπα και νωρίτερα και καταγράφεται με σαφήνεια στο μνημόνιο είναι να εντοπίσουμε ποιες προκαταρκτικές δράσεις πρέπει να γίνουν, ποιες μελέτες πρέπει να ωριμάσουν έτσι ώστε να χαράξουμε με ακρίβεια αυτή τη στρατηγική. Όλα αυτά έχουν προδιαγραφεί και σχεδιαστεί σε συνεργασία με τις κατά τόπους Εφορίες Αρχαιοτήτων και με την Περιφέρεια, έχει υπάρξει ένας προσχεδιασμός με προγραμματικές συμβάσεις και ό,τι άλλο προταθεί μπορούμε να το αξιολογήσουμε. Δεν περιοριζόμαστε στα ίδια τα Ανάκτορα, αυτά ωστόσο ως Μνημεία έχουν την πρώτη θέση, καθώς δεν μπορούμε να προχωρήσουμε σε εγγραφή χωρίς να έχουμε κατ' αρχήν παρεμβάσεις στα ίδια τα μνημεία.

Χρύσα Δασκαλάκη: Στην παρουσίασή μας, νομίζω ήταν ευδιάκριτο πως η περιοχή παρέμβασης είναι και πέρα από τα Ανακτορικά Κέντρα, τουλάχιστον εμείς έτσι το σχεδιάσαμε. Αν θεωρείτε ότι η περιοχή αυτή, δεν προσφέρει στον σχεδιασμό και θέλετε κάτι άλλο θα ήθελα σήμερα να το καταθέσετε, προκειμένου να εξεταστεί. Θα ήθελα να δώσω το λόγο στους Δημάρχους, καθώς για αυτό τους καλέσαμε, και μετά θα ξεκινήσουμε εμείς τη συζήτηση.

Μενέλαος Μποκέας- Δήμαρχος Μαλεβιζίου: Σίγουρα πολύ σημαντική η δράση στις περιοχές UNESCO, εγώ θέλω να βάλω μερικά ερωτήματα, σε σχέση με την περιοχή παρέμβασης, στο μυαλό μου είναι πώς οι δράσεις και οι χρηματοδοτήσεις για έργα παρεμβάσεις κλπ, θα δοθούν σε περιοχές που εντάσσονται σε ένα δίκτυο, όπως το Γεωπάрко του Ψηλορείτη. Οι περιοχές εκτός του Γεωπαρκου που γειτνιάζει με το Γεωπάрко - μιλάω για το Μαλεβίζι- μπορεί αντίστοιχα και άλλοι Δήμοι να έχουν το ίδιο ερώτημα, όπως για παράδειγμα η



Αμμουδάρα, που είναι η εκβολή του Αλμυρού ποταμού και γειτνιάζει με το πιο σημαντικό υδροβιότοπο που έχουμε στην περιοχή, μία περιοχή που αποτελεί πύλη εισόδου στο Γεωπάρκο του Ψηλορείτη και που δεν είναι μέσα στην περιοχή παρέμβασης. Εμείς θα θέλαμε την περιοχή αυτή να την βάλουμε μέσα, διότι είναι περιοχή που δεν μπορεί να μπει σε ΕΣΠΑ, καθώς βρίσκεται εκτός σχεδίου, εκτός οικισμού, δεν έχει ρυμοτομικά χαρακτηριστικά με επιλέξιμες δράσεις σε άλλα προγράμματα. Εφόσον η χρηματοδότηση της ΟΧΕ, δεν απορρέει μόνο μέσω ΕΣΠΑ, μέσω ΠΔΕ θα μπορούσε αυτή η δράση να ενταχθεί;

Χρύσα Δασκαλάκη: Να σας δώσω μία πρώτη απάντηση σε σχέση με αυτό. Ουσιαστικά θα μπορούσε να συμπεριληφθεί και όλη η Κρήτη αν θέλαμε. Στόχος είναι να αναδείξουμε μία συγκεκριμένη ενιαία διαδρομή πολιτισμού και περιβάλλοντος. Έργα που αφορούν στο Δήμο Μαλεβιζίου ή οποιονδήποτε άλλο Δήμο μπορούμε να τα δούμε χρηματοδοτικά εργαλεία, όχι όμως από αυτού του είδους τις παρεμβάσεις. Αν κάτι μπορούμε να το συνδέσουμε και πραγματικά να προσφέρει στη συγκεκριμένη διαδρομή, θα το δούμε την περίοδο κατάθεσης των προτάσεών σας σε διαβούλευση. Έτσι όπως έχει μελετηθεί η περιοχή παρέμβασης δεν είναι μία περιοχή αυστηρά γύρω από τα Ανακτορικά Κέντρα, είναι μια ευρύτερη περιοχή. Αυτό θέλουμε κυρίως σήμερα να οριοθετήσουμε. Τα Γεωπάρκα και οι περιοχές Βιόσφαιρας είναι σχετικά οριοθετημένες περιοχές, δεν χρειάζεται οριοθέτηση στις περιοχές αυτές. Σε ό,τι αφορά τα έξι Μινωικά Ανάκτορα, η περιοχή παρέμβασης που έχουμε ορίσει, είναι μία ευρύτερη περιοχή.

Σωκράτης Κεφαλογιάννης: Σε ό,τι αφορά στην περιοχή παρέμβασης εγώ δεν έχω κάποια αντίρρηση. Θα ήθελα να θέσω κάποια ερωτήματα που ίσως έχει να κάνει και με τα επόμενα βήματα και προς την κυρία Κουντούρη ως εκπρόσωπο του Υπουργείου Πολιτισμού. Στο επίσημο site της UNESCO είναι ακόμα εγγεγραμμένη η αρχική πρόταση με την αρχική της σχεδίαση από την οποία απουσιάζει η Ζώμινθος. Δεν ξέρω κατά πόσο έχει νόημα να γίνει η διόρθωση. Το δεύτερο ερώτημα αφορά στην θεώρηση πως δεν πρέπει να εξετάζεται αποκλειστικά το Μινωικό Ανάκτορο αλλά συνολικά η στρατηγική παρέμβαση τόσο από την πλευρά του Δήμου όσο και από την πλευρά της Περιφέρειας, δεν μπορώ να φανταστώ πως οριζόντια μπορεί να λειτουργήσει, και αναφέρομαι περισσότερο, όχι στις περιοχές UNESCO, αλλά σε συνδυασμό περιοχών με το Ιδαίον Άντρο ή το Σπήλαιο Σφενδόνη στα Ζωνιανά, ώστε να μιλάμε για μία συνολική περιοχή παρέμβασης. Δηλαδή νομίζω θα έπρεπε να συζητήσουμε περισσότερο για τον επαναπροσδιορισμό του μνημονίου συνεργασίας με το Υπουργείο Πολιτισμού. Σε ό,τι αφορά την τεχνική βοήθεια που αναφέρθηκε, και από την κυρία Δασκαλάκη νωρίτερα, πολύ σωστά, θα πρέπει να υπάρχει μία ενίσχυση των φορέων για την ωρίμανση των έργων, αυτό έρχεται σε αντίθεση με αυτό που είπε ο κύριος Δρακωνάκης, ότι θα πρέπει να τρέξουν τα ώριμα έργα. Σε αυτό το μαραθώνιο αντιλαμβάνεστε πως κάποιοι Δήμοι οι οποίοι δεν έχουν καταφέρει να ωριμάσουν, όπως είπε και ο κύριος Μιχελογιάννης νωρίτερα, το προηγούμενο διάστημα που έτυχαν χρηματοδότησης από το ΠΔΕ, ενώ άλλοι δεν έτυχαν, να μπορούν να παράξουν έργα και να λειτουργήσουν επί ίσοις όροις στο σχεδιασμό, ο οποίος απαιτείται και όχι βάσει του ποιος είναι πιο έτοιμος. Ένα άλλο θέμα που θα ήθελα να θίξω είναι πως η ETAM θα έρθει σε επαφή με εμάς, τους Δήμους ώστε να γίνει η καταγραφή της υφιστάμενης κατάστασης. Καλό είναι να μην χρηματοδοτούμε μόνο αυτά που χρηματοδοτούν και τα υπόλοιπα προγράμματα, καλό είναι να βάλουμε στο σχεδιασμό μας και την υλοποίηση δράσεων, που έχουν να κάνουν με την παιδεία, την περιβαλλοντική εκπαίδευση και διαφόρων ειδών δραστηριότητες. Και κάτι τελευταίο, που δεν πήρα απάντηση στα Χανιά, δεν ξέρω πόσο η κυρία Κουντούρη μπορεί να μας βοηθήσει. Κατά πόσο



η αδυναμία ενός από τα Ανάκτορα της πρότασης μπορεί να δημιουργήσει πρόβλημα στην συνολική υποβολή της πρότασης.

Έλενα Κουντούρη: Θα ξεκινήσω από την τελευταία ερώτηση, το διαχειριστικό αρχείο είναι ένας φάκελος, μία υποψηφιότητα, άρα το αδύναμο σημείο μπορεί να συμπαρασύρει και όλα τα υπόλοιπα, για αυτό λέμε πως είναι κοινή προσπάθεια. Η Κνωσός, έχει καταξιωθεί και στην σκέψη και στην βιβλιογραφία ως πρώτο στην τάξη ανάκτορο, ο χώρος που το περιβάλλει δεν αποτελεί τιμή ούτε για το ίδιο το ανάκτορο ούτε για τους αρμόδιους φορείς. Το ξέραμε ότι είναι το αδύνατο σημείο αλλά δεν θα μπορούσε να μείνει εκτός πρότασης. Άρα μπορεί να συμπαρασύρει όλη την υποψηφιότητα και να αποτύχουμε. Κανείς δεν θα επιθυμούσε την μη έγκριση της πρότασης καθώς αποτελεί έναν πολύ ισχυρό φάκελο, λόγω των κριτηρίων που πληρούν τα Μινωικά Ανάκτορα, λόγω μοναδικότητάς τους στον κόσμο. Σε σχέση με το site, και την έλλειψη που επισημάνετε, δεν μπορεί να γίνει τώρα κάποια αλλαγή, καθώς θα γίνει εφόσον εγκριθεί η υποψηφιότητά μας και περάσει από την Επιτροπή Παγκόσμιας Κληρονομιάς, που αυτό ίσως πάρει πάνω από ένα- ενάμιση χρόνο. Έτσι είναι η διαδικασία. Ο ενδεικτικό κατάλογος, είναι αυτός που κοιτάμε και βασιζόμαστε ως χώρα και προτείνουμε τις επόμενες υποψηφιότητές μας. Δεν μπορούμε να πάμε σε πρόταση ένταξης στον κατάλογο χωρίς να έχει προηγηθεί ένταξη στον ενδεικτικό κατάλογο. Τα Μινωικά Ανάκτορα σαφώς περιγράφονται εκεί, στον ενδεικτικό κατάλογο κι έτσι εντάσσονται και στην πρότασή μας.

Παύλος Μπαριτάκης: Δεν σας κρύβω ότι είμαι προβληματισμένος. Τόσοι Αρχαιολογικοί θησαυροί, μπορούμε να τους αξιοποιήσουμε; Γιατί όταν έχουμε τη λογική να βάζουμε τα ίδια πίσω από την ίδια ταμπέλα, πιστεύω ότι διαιωνίζουμε μία ίδια κατάσταση. Αρχαιολογικός χώρος Περβόλα Χόνδρου, Μινωικής περιόδου, Νικόλαος Πλάτων το 1954 ανασκαφές, τα φροντίσαμε μόνοι μας, δεν βρήκαμε συμπαράσταση. Υπάρχει μία ταμπέλα, προς Αρχαία Αρκαδία κοντά στο Αφρατί, θα πρέπει να φύγει, καθώς ντρεπόμαστε για την εικόνα που αντικρίζουν οι επισκέπτες. Έχουμε έτοιμη μελέτη, ώριμη για την αξιοποίηση των χώρων αυτών, ακόμα το Ηρώον του Ερμή και της Αφροδίτης στη Σύμη, που και από περιβαλλοντικής απόψεως αποτελεί ένα πολύ σημαντικό μέρος λόγω του Πευκόδασους. Με την επερχόμενη ολοκλήρωση του αεροδρομίου, η Βιάννος ήδη προκαλεί ενδιαφέρον χιλιάδων επισκεπτών και αυτό αποτελεί μία πραγματικότητα. Στο Μουσείο του Ηρακλείου, φυλάσσονται στα υπόγεια, αρχαιολογικοί θησαυροί της περιοχής. Αν δεν εντάξουμε τις αρχαιότητές μας σε ένα ολοκληρωμένο σχεδιασμό, προκειμένου να αναδείξουμε όλες τις εμβληματικές περιοχές, οι οποίες δεν θα μπορέσουν να αναγνωριστούν ως τέτοιες αν δεν τις αναδείξουμε. Εκφράζω τον προβληματισμό μου καθώς πέραν των σημείων του Δήμου Βιάννου που περιλαμβάνονται στην ΟΧΕ έχει πολλά πολιτιστικά και αρχαιολογικά μνημεία τα οποία χρήζουν ανάδειξης. Στην προηγούμενη θητεία μου ως Δήμαρχος είχαμε κάνει 4-5 μελέτες, καθ' υπόδειξιν της κυρία Γαλανάκη και της Αρχαιολογικής Υπηρεσίας, οι οποίες είναι καθ' όλα εγκεκριμένες. Έχουμε όλη την διάθεση και την επιθυμία να αναδείξουμε τον τόπο μας, αλλά για αυτό χρειαζόμαστε την στήριξη και βοήθειά σας, διότι χωρίς αυτό δεν έχουμε τη δυνατότητα. Μπορούμε να διευρύνουμε λίγο τον κύκλο έτσι ώστε να συμπεριληφθεί ότι είναι έτοιμο και να μην εμμένουμε και στο μέλλον στα ίδια και τα ίδια χωρίς αποτέλεσμα. Προκειμένου στην επόμενη ΟΧΕ να μην συζητάμε για τις ίδιες περιοχές ξανά.

Βασίλης Κεγκέρογλου: Ήμασταν νιοι και γεράσαμε και τα ίδια ακούμε. Ωστόσο σήμερα έχουμε μία πολύ σημαντική και συγκεκριμένη δουλειά να κάνουμε και θα επικεντρωθώ σε αυτό. Με αφορμή το έργο του αεροδρομίου, έχουν γίνει δεκάδες ανασκαφές και αποκαλύψεις οικισμών. Αυτό που δεν γίνεται κατανοητό και οφείλω να το πω, είναι ότι η μια διαδικασία με



την άλλη είναι ανεξάρτητες. Η διαδικασία του ΠΕΠ και της ΟΧΕ, είναι ανεξάρτητη από το αν ενταχθούν ή όχι. Αλληλοβοηθούνται γιατί αν προχωρήσουν τα έργα της προστασίας και της ανάδειξης, τότε και η ένταξη και η διατήρηση είναι ευκολότερη. Σε ερώτησή μου γιατί δεν έχει μπει ο Γαλατάς, πήρα την άστοχη απάντηση γιατί δεν έχει μελετηθεί και αναδειχθεί. Το αν θα μπει σε επόμενη πρόταση είναι άλλο ζήτημα. Θα πρέπει να εξετάσουμε ποια έργα θα ενταχθούν σε αυτό και ποια μπορούν να γίνουν από άλλα προγράμματα. Ξεκινώ λοιπόν. Μινωική Έπαυλη, Μινωικό Ανάκτορο, δεν δέχομαι ότι δεν μπήκε λόγω μεγέθους, εμείς λέμε ότι υπάρχει ανάγκη να γίνουν έργα, προστασίας, ανάδειξης, προσβασιμότητας και ευπρεπισμού, στο Γαλατά. Στη χθεσινή μου συνάντηση με την Υπουργό Πολιτισμού, την ενημέρωσα πως αν το Μινωικό Ανάκτορο του Γαλατά δεν ενταχθεί στην ΟΧΕ, θα απαιτήσω από τον Περιφερειάρχη να χρηματοδοτήσει την ανάδειξη του Γαλατά από άλλους πόρους. Ζήτησα από την Υπουργό την υπογραφή μίας προγραμματικής σύμβασης, η οποία έχει ζητήσει από τις περιφερειακές υπηρεσίες το φυσικό αντικείμενο για να μπορέσει να το εντάξουμε σε μία προγραμματική πρόταση. Αυτό διαφέρει από το επιχείρημα μη ένταξης εξαιτίας του ότι δεν είναι μέσα στην UNESCO. Επόμενος, ο Γαλατάς είτε θα μπει στην ΟΧΕ, είτε θα μπει σε επόμενη προγραμματική σύμβαση, και τότε δεν θα χρειαστεί να επιμείνω. Επίσης υπάρχει και η Ακρόπολη Σμαρίου, όπου έγινε η ανασκαφή, η περίφραξη και έκτοτε δεν έχει γίνει κάτι. Προχωρώ ως προς την περιοχή, προτείνουμε να μπει μέσα και το Μινωικό Ανάκτορο του Γαλατά. Σε σχέση με την κινητοποίηση της τοπικής οικονομίας, υπάρχει κύριε Δρακωνάκη, κάτι άλλο πέρα από τη σύγχρονη μινωική αγγειοπλαστική του Θραψανού, που να συνδέει την μινωική εποχή με το σήμερα;!

-Ακούγεται από το βάθος η απάντηση του κυρίου Νίκου Δρακωνάκη: «Η υφαντική»-

Θα παρακαλούσα να μας δώσετε μία απάντηση γιατί δεν συμπεριλαμβάνονται αυτά. Όταν δεν τα βάζουμε μέσα στη «γεωγραφία» τότε δεν θα μείνουν και στην ιστορία. Άρα λοιπόν μήπως πρέπει να δούμε πώς αυτό εντάσσεται στο συνολικό αφήγημα μπορούμε να κάνουμε, και στην συνέχεια να μπορέσω κι εγώ να προτείνω πράγματα για το ημιτελές μουσείο αγγειοπλαστικής τέχνης στο Θραψανό. Το θέμα είναι, πέραν της χρηματοδότησης, να είναι ενταγμένο και μέσα από μία στρατηγική, η οποία να συνδέει την ιστορία με το σήμερα και να είναι ολοκληρωμένη. Άρα δεν είναι ολοκληρωμένη, δεν είναι ΟΧΕ, θα πρέπει να συμπεριληφθούν και αυτά. Σε ό,τι αφορά, το Περιβάλλον, τα Λασιθιώτικα όρη, δεν υπάρχουν επειδή δεν υπάρχει φορέας; Ο Λιμνάκαρος δεν υπάρχει δηλαδή; Τον Ψηλορείτη τον έχω ακούσει σε πολλά προγράμματα, τα Λασιθιώτικα Όρη;

Χρύσα Δασκαλάκη: Στον σχεδιασμό υπάγονται όλες οι περιοχές που βρίσκονται στον ενδεικτικό κατάλογο της UNESCO. Αυτό δεν σημαίνει ότι δεν υπάγονται στον ευρύτερο σχεδιασμό της Περιφέρειας Κρήτης.

Βασίλης Κεγκέρογλου: Ωραία να καταγραφεί λοιπόν ότι αυτά που λείπουν, θα μπουν σε ένα επόμενο πρόγραμμα σύμφωνα με την δέσμευσή σας, δεν μπορούν να μείνουν εκτός από το συνολικό πρόγραμμα. Γιατί στον επόμενο σχεδιασμό που θα έρθουμε θα μας βάλετε πάλι τα ίδια, όπως γίνεται από το 1974. Μεταξύ Δεματίου, ανατολικά Χόνδρου και δυτικά, οι τρεις περιοχές αυτές «μοιράζονται» το φαράγγι του Αναποδάρη. Πεδίο δόξης λαμπρό, να το αναδείξουμε και να γίνει και μία διαδρομή, από μόνο του το φαράγγι και βεβαίως και όλα όσα υπάρχουν τριγύρω, καθώς υπάρχουν και πράγματα που ξεφεύγουν από την ΟΧΕ και έχουν να κάνουν με την αξιοποίηση του νερού του Αναποδάρη σε συνδυασμό με την γενικότερη ανάπτυξη, δεν έχει να κάνει μόνο με την άρδευση ή την ενέργεια. Αφορά στην γενικότερη ανάδειξη της περιοχής, γιατί μπορούν να αναπτυχθούν από ναυταθλητικές



δραστηριότητες μέχρι το να υποστηριχθεί η διαδρομή. Να έχουμε λοιπόν και τα άλλα στο μυαλό μας, καθώς αν αυτή η διαδρομή καταστεί ασφαλής, και συσταθεί φορέας, θα είναι κάτι πάρα πολύ σημαντικό γιατί ενώνει τους δύο Δήμους. Η ΟΧΕ, δεν είναι καν χρηματοδοτικό εργαλείο, απ' ότι καταλαβαίνω σήμερα, είναι ένα ευρύτερο εργαλείο σχεδιασμού και ανάπτυξης και υπ' αυτή την έννοια θα πρέπει να λαμβάνει υπ' όψιν και τους άλλους σχεδιασμούς και παρεμβάσεις ή να προσδιορίζει ότι αυτό που υπάρχει στην περιοχή αυτή δεν υπάρχει μέσα στις δυνατότητες τις ΟΧΕ και πρέπει να συμπεριληφθεί είτε σε ένα μικρότερο πρόγραμμα εσωτερικό είτε από αλλού. Είναι ένα μεγάλο εγχείρημα και δεν πρέπει να περιοριστεί από πλευράς αντίληψης. Το εύρος γεωγραφικά είναι συγκεκριμένο. Η δική μας η πρόταση αφορά και τον Γαλατά και τα Λασιθιώτικα Όρη, τα οποία ξεκινούν μόλις τελειώνει το αεροδρόμιο δυτικά και φτάνει ανατολικά νότια Βιάννος, βόρεια Χερσόνησος και πιάνει 3-4 Δήμους. Κύριε Δρακωνάκη δεν γίνεται να χωρίσουμε τα διοικητικά από τα γεωγραφικά όρια, όπως είπες πριν, τα διοικητικά όρια είναι τεχνητά, καλά κάνουν και υπάρχουν για διοικητικούς λόγους, αλλά τα φυσικά όρια έχουν καθοριστεί άνωθεν και δεν μπορείς να τα ταυτίσεις.

Νίκος Δρακωνάκης: Δήμαρχε δέχομαι ότι οι παρατηρήσεις είναι και καλοπροαίρετες και χρειάζονται και να το εξηγήσω λοιπόν. Αυτό που ανέφερα έχει να κάνει με τα όρια των Γεωπαρκών ή της Βιόσφαιρας με τα όρια των Δημοτικών διαμερισμάτων στα οποία αναφέρθηκα.

Δοξαστάκης - Δήμαρχος Χερσονήσου: Θα κρατήσω ότι σήμερα ξεκινάει μία διαδικασία, και με σεβασμό και ορθολογικό τρόπο προσεγγίζω την όποια αξιοποίηση ευκαιριών, δυνατοτήτων και προγραμμάτων. Οφείλω όμως να παρατηρήσω, ότι αναδεικνύεται και εδώ αυτή η ελληνική πρωτοτυπία, η δυσκολία διασύνδεσης της κεντρικής διοίκησης και περιφέρειας. Κάποιες κεντρικές επιλογές για πολύ σημαντικά μνημεία, προσπαθούν να περάσουν μέσα από τοπικούς πόρους που έχουν δεσμευτεί να υπηρετήσουν κάποια πράγματα. Θέλω να επισημάνω αυτό που είπε και ο φίλος ο Νίκος ο Δρακωνάκης, πως αυτή εδώ η προσπάθεια, δεν θα είναι μία αποτελεσματική αξιοποίηση πόρων αλλά μία μόχλευση, μια ανάδειξη, μία κινητοποίηση όλων των δυνάμεων στο κομμάτι που αφορά στον πολιτισμό και το περιβάλλον. Βεβαίως το ανάκτορο των Μαλίων εκπέμπει πολύ σημαντικά μηνύματα. Θέλω να σας πω πως πριν αναλάβω, με έχουν προσεγγίσει χωρίς να παρέμβω, γιατί δεν μπορεί να λειτουργήσει με μικροέργα και παρεμβάσεις, συντηρήσεις. Πώς λοιπόν ένα τόσο σημαντικό μνημείο, το οποίο ποτέ δεν φροντίσαμε να το καταστήσουμε αντάξιο της φήμης, της ιστορίας και της αξίας του, ερχόμαστε μέσα από μία κεντρική επιδίωξη το να εγγραφούν ή να επικυρωθούν στο μεγάλο της UNESCO, να απορροφήσουν ή να συγκεντρώσουν τις όποιες τοπικές δυνάμεις, όχι μόνο χρηματοοικονομικές αλλά και γενικότερα σε σχέση με την οργάνωση; Θα έλεγα λοιπόν, ιδιαίτερα σε ό,τι έχει να κάνει με τα εμβληματικά μνημεία στον πολιτισμό, να υπάρχει μία διασύνδεση και ένα άπλωμα, όχι μόνο με την επιρροή αυτή καθ' αυτή του μνημείου, αλλά ει δυνατόν, να υπάρξει μία ενεργοποίηση-ενοποίηση όλων των αρχαιολογικών χώρων, γιατί ο Δήμος Χερσονήσου σε όλο το παράκτιο ανάπτυγμα του, 28 χλμ, που δεν υπάρχει άλλος Δήμος με αυτό το μέτωπο, έχει ένα πολύ σημαντικό απόθεμα, όχι μόνο πολιτιστικό αλλά υποπολιτιστικό, μνημεία αναγνωρισμένα, όχι μόνο στη Χερσόνησο, η οποία μπορεί να φαντάζει ότι είναι η Μέκκα του καπιταλισμού και του μαζικού τουρισμού, έχει φοβερή αξία, ιστορία και πολιτισμό, παράδοση και εγώ προσωπικό και η Δημοτική Αρχή στοχεύουμε να αναπτύξουμε την Βιώσιμη Ανάπτυξη. Αυτό το εργαλείο θέλουμε να χρησιμοποιήσουμε. Μην περιοριστούμε μόνο στο ανάκτορο Μαλίων, περιχαρακωμένο, προσδιορισμένο και αποκλεισμένο από τα υπόλοιπα. Ει δυνατόν να διασυνδεθούν όλα αυτά



και να αποτελέσουν ένα ενιαίο σύνολο. Βεβαίως και να επικυρωθεί ο φάκελος και να επιβεβαιωθεί το μνημείο και να προστατευτεί. Αλλά ανακατέψτε όλα αυτά, πώς μπορεί να γίνουν χρηστικά, επισκέψιμα, να τα σώσουμε και να τα αναδείξουμε και να τα προβάλλουμε. Σε ό,τι αφορά τα εμβληματικά έργα για το περιβάλλον, περίμενα να ακούσω για το Μνημείο του Πλατάνου στο Κράσι, με τόση ιστορικότητα, με τόσο βάρος, με συναντήσεις εμβληματικών ανθρώπων σε συγκεκριμένες εποχές, οι βρύσες με τον Πλάτανο που κάθε χρόνο η αγωνία είναι, τι θα κάνει ο κάθε συνδυασμός του κάθε Δημάρχου για να μην ξεραθεί το μνημείο. Πρέπει λοιπόν να συζητήσουμε, για να βρούμε τον καλύτερο τρόπο να αξιοποιήσουμε αυτή την ΟΧΕ. Περιορίζομαι σε αυτά γιατί δεν έχω την πλήρη εικόνα για το πού βρίσκεται αυτή η προσπάθεια.

Χαράλαμπος Κουκιανάκης: Μία ερώτηση θέλω να κάνω και θα είμαι πάρα πολύ σύντομος. Έχει υπογραφή μία σύμβαση για την δυνατότητα συγκρότησης πολιτιστικής διαδρομής στο μνημείο του Δήμου Αποκορώνου και είμαι πολύ ευγνώμων γι' αυτό. Αυτό αφορά σε 27 μνημεία στον Αποκόρωνα. Όμως ως Γεωπάρκο, δεν έχει χαρακτηριστεί όλος ο Αποκόρωνας αλλά μέρος αυτού, παρ' όλο που τα μνημεία αυτά είναι διάσπαρτα σε όλο τον Αποκόρωνα και να θυμίσω ότι η σύμβαση αυτή είναι τετραμερής, και υπογράφηκε από την ίδια την κυρία Μενδώνη, στην Ιερά Μονή Αγίου Γεωργίου στο Καρύδι, από τον Περιφερειάρχη, τον Πρύτανη και τον Δήμαρχο Αποκορώνου, πριν από ένα χρόνο, έχει μελέτη η οποία κοστίζει 409.000 ευρώ, έχει δυνατότητα περαίωσης 30 μηνών. Άρα 20/4 που θα έχουμε την ολοκλήρωση, φαντάζομαι ότι αυτή η προσπάθεια θα ενταχθεί, παρ' όλο που δεν έχει περατωθεί ακόμα, αυτή είναι η ερώτηση μου. Μελέτες δηλαδή που έχουν κατά το ήμισυ ολοκληρωθεί θα έχουν τη δυνατότητα ένταξης;

Χρύσα Δασκαλάκη: Εφόσον βρίσκονται στην περιοχή παρέμβασης, ναι θα έχουν δυνατότητα ένταξης, διαφορετικά έχουμε τη δυνατότητα να το κάνουμε από αλλού.

Ιωάννης Ζερβός: Θα ήθελα κι εγώ μία διευκρίνιση, σε ό,τι αφορά το Φραγκοκάστελο, που περνά το Ε4 δίπλα στο εμβληματικό αυτό μνημείο, θα έχει δυνατότητα, ενώ υπάρχει μελέτη, να ολοκληρωθεί η Β φάση; Και δεύτερον, επίσης είδα άλλη μία περιοχή που δεν συμπεριλαμβάνεται, η περιοχή της Δημοτικής Ενότητας Ίμβρου, όπου έχουμε κι εκεί μία ώριμη μελέτη, που αφορά στο σχολείο του Ξενουδάκη, του μεγάλου ευεργέτη των Σφακιών και της Κρήτης, του πρώτου Σφακιανού Κρητικού βουλευτή που μπήκε στην Ελληνική Βουλή. Θέλω να ρωτήσω, από την στιγμή που έχουμε έτοιμες, ώριμες μελέτες μέσα από προγραμματικές συμβάσεις, που έχουμε υπογράψει με το Υπουργείο Πολιτισμού, την Περιφέρεια Κρήτης, το Πολυτεχνείο Κρήτης, μπορούν αυτές να συμπεριληφθούν και να εξασφαλίσουν χρηματοδότηση για την αξιοποίηση αυτών των δράσεων;

Χρύσα Δασκαλάκη: Δήμαρχε, φαντάζομαι θα τα δούμε ειδικά όταν θα κάνουμε κατά τόπους συναντήσεις και όταν θα καταθέσετε τις προτάσεις σας, αν κάποιο από τα έργα αυτά μπορεί να ενταχθεί στην συνολική στρατηγική ή όχι. Όσα ακούστηκαν από εσάς είναι όλα μέσα, θα το δούμε όμως, με την σύσταση της στρατηγικής. Τώρα μόλις ξεκινάμε την διαδικασία αυτή.

Χρύσα Δασκαλάκη: Για να κλείσουμε με τις τοποθετήσεις των Δημάρχων, ο Δήμαρχος Πλατανιά ο κύριος Μαλανδράκης.



Γιάννης Μαλανδράκης - Δήμαρχος Πλατανιά: Έχουμε ξανά τρέξει ΟΧΕ, στο Δήμο Πλατανιά και έχουμε μία εικόνα, πώς υλοποιούνται αυτού του είδους τα προγράμματα θέλω να κάνω δύο συγκεκριμένες αναφορές, τις οποίες μου είχε δοθεί η ευκαιρία να τις κάνω και στην κυρία Κασωτάκη στην ημερίδα για τους νεοεκλεγέντες Δημάρχους. Το ένα θέμα είναι ότι έχουμε μία περιοχή χωρικής παρέμβασης, αυτό το έχουμε ως δεδομένο. Η συγκεκριμένη περιοχή έχει και γεωγραφικά όρια, όμως γνωρίζετε πολύ καλά ότι όταν γίνεται μία παρέμβαση σε μία περιοχή, θα πρέπει σε αρκετές περιπτώσεις να υπάρχουν κάποια συνοδά έργα προς την περιοχή παρέμβασης. Όπως για παράδειγμα ένα νέο σύστημα ύδρευσης σε μία περιοχή που περιλαμβάνεται στην ΟΧΕ σε μία ολιστική παρέμβαση, που θα πρέπει να μπει και εκτός του ορίου παρέμβασης ή ένα info kiosk που θα εγκατασταθεί εκτός της περιοχής παρέμβασης για να πληροφορεί τον επισκέπτη για να πάει στην περιοχή παρέμβασης.

Πεπραγμένα 1^{ης} Σημειακής Διαβούλευσης στις Αρχάνες 21.12.2023

Αρχικά έλαβε χώρα η εισαγωγική ομιλία της **Χρ. Δασκαλάκη** και έπειτα η παρουσίαση του **Ν. Δρακωνάκη**.

Ακολούθησαν οι τοποθετήσεις εκπροσώπων φορέων.

1. **Τουκριτζής (ΙΥΤΟΣ ΙΚΕ):** αναφέρθηκε για τη Γραμμική Β' («πρώτη γραφή»), στην πρότασή του για τα «Μινωικά μονοπάτια» ("Minoan Paths"), με σύμβολα γραμμικής για να ανακαλύψει ο περιπατητής κάτι, σαν παιχνίδι με σύμβολα – mason marks, και λέξεις όπως Αρχάνες & Γιούχτας σε γραμμική. Στη διαδρομή μπορούν να ενταχθούν και να επωφεληθούν επιχειρήσεις. Εταιρεία ΙΥΤΟΣ για την ανάδειξη μινωικών ανακτόρων, μπορεί να δώσει συμβουλευτική για μινωική ταυτότητα. Ανέφερε 17 ποικιλίες λαδιού στη Γραμμική Β', αρχείο κτηνοτροφικής ταυτότητας με βάση τις μινωικές καταγραφές, ενδεικτικά αξιοποίηση συμβόλων για κοσμήματα.
2. **Κεγκέρογλου (Δήμαρχος Μινώα Πεδιάδας):** αποτύπωση της ΟΧΕ στην επιχειρηματικότητα και την κοινωνία, στόχοι για ολιστική ποιοτική ανάπτυξη, δικτύωση με τοπική επιχειρηματικότητα. Αναφέρθηκε σε αρχαιότητες Τσούτσουρα, ποταμό Μίντρη και Αναποδάρη, αρχαιότητες στα Καστελλιανά, συνομιλία με Ίνι και Γαζέπη Μύλο, καθώς και νερόμυλους – διαδρομή νερού. «Ραχοκοκαλιά» ο Αναποδάρης, υπερβολική η μελέτη ΦΑΟ – ΔΕΗ για το Φράγμα Αναποδάρη, προτείνει να γίνει μικρότερο φράγμα με μικρότερο υδροηλεκτρικό για κάλυψη τοπικών αναγκών ενέργειας, αλλά και ανάπτυξη ναυταθλητισμού. Προγραμματική σύμβαση, υπογραφή σύντομα, με Υπ.Πο. για γεφύρι Αναποδάρη στο Δεμάτι. Διαδρομή κατά μήκος βόρειας πλευράς Αναποδάρη, υπάρχει σχετική έτοιμη μελέτη (πιθανώς θέλει επικαιροποίηση) για το φράγμα Αναποδάρη από φράγμα μέχρι εκβολές σε Σκινιά – Χόνδρο. Να γίνουν οικονομικά βιώσιμες διαδρομές. Από το πρόγραμμα (ΟΧΕ) να ωριμάσει η μελέτη ποταμού Μίντρη, να γίνουν οδηγικές προσβάσεις, ο σημερινός δρόμος Τσούτσουρα δεν είναι ασφαλής, δικτύωση επιχειρήσεων.
3. **Μαραγκάκη (ΚΟΙΝΟΠΙ ΑΜΚΕ):** πρόταση υπερτοπικής διασύνδεσης ευρύτερης περιοχής, από παραλία Μαλίων έως Ελούντα, Κριτσά, Κράσι, Κερά έως Οροπέδιο Λασιθίου. Η ΑΜΚΕ διατίθεται να συμβάλει εμπράκτως στην προσπάθεια.
4. **Κριτωτάκης (Περιφέρεια Κρήτης):** ανάγκη για συνέργεια μεταξύ των προγραμμάτων, υπάρχει κενό στον χάρτη (πρόγραμμα LIFE, πρόγραμμα Ε4, ενοποίηση πολιτιστικών χώρων Μεσαράς), να προσεχθεί να μην γίνονται τα ίδια πράγματα και να υπάρχει



- συνέργεια. Πως θα συνδράμει το πρόγραμμα σε μη ολοκληρωμένες μελέτες και να γίνουν δράσεις. Να καταλήξουμε σε συγκεκριμένες προτάσεις συμβατών ή μη δραστηριοτήτων.
5. **Δασκαλάκη:** θα γίνει κατάλογος έργων όπου θα ελεγχθεί η ωριμότητα και η σπουδαιότητά τους. Άμεση επικοινωνία μαζί μας.
 6. **Σημαντηράκης** (τεχνική υπηρεσία Δ. Αρχανών – Αστερουσίων): μοναστήρια Αστερουσίων, πρέπει να γίνει καταγραφή και να βελτιωθεί η προσπελασιμότητα, έχουν γίνει περιπατητικές διαδρομές σε Αχεντριά και Άγιο Νικήτα, φαράγγι Αμπά, σήμανση διαδρομών, συζήτηση για ορεινή ποδηλασία στα Αστερούσια (ο Δήμος είχε αγοράσει ποδήλατα και είναι σε αποθήκες), περιβαλλοντική κατασκήνωση στην Εθιά. Εκπόνηση μελέτης ένωσης Κνωσού με μονοπάτια Αρχανών, Γιούχτα και το Βαθύπετρο. Περαιτέρω ανάδειξη μονοπατιών Αρχανών και Γιούχτα, καθώς και αρχαιολογικών χώρων όπως το Βαθύπετρο.
 7. **Δασκαλάκη:** Να δούμε τι προτάσσουμε για ανάδειξη αρχαιολογικών χώρων σε συζήτηση με το Υπ.Πο.
 8. **Κριτωτάκης:** δυσκολίες λόγω καθυστέρησης από Αρχαιολογική Υπηρεσία. Πολύπλοκο θέμα επίσης λόγω ιδιοκτησιακού και έλλειψης χωροταξικού.
 9. **Δρακωνάκης:** συνάντηση με Μαυρογιάννη (Αναπτυξιακή Ηρακλείου), συνάντηση με Σημαντηράκη (τεχνική υπηρεσία Δ. Αρχανών – Αστερουσίων). Τα έργα που θα ενταχθούν στην ΟΧΕ που αφορούν το Υπ.Πο. πρέπει να υπηρετήσουν την τοπική κοινωνία και ανάπτυξη.
 10. **Μαυρογιάννης** (Αναπτυξιακή Ηρακλείου): καταγραφή μινωικών ανακτόρων, αναφορά για τους τάφους στο Φουρνί. Σύνδεση Κνωσού με Αρχάνες. Η επίσκεψη στην Κνωσό πρέπει να συνδεθεί με επίσκεψη στις Αρχάνες. Προτείνει καταγραφή όλων των αγροτικών μνημείων (ιδιωτικά και δημόσια όπως πηγάδια, στέρνες, κινστέρνες, ξερολιθιές, ανεμόμυλοι κ.α.) και βάση δεδομένων, με σκοπό την ανάπτυξη θεσμικού πλαισίου και την ανάδειξή τους, δημιουργία ψηφιακής πλατφόρμας, η προσπάθεια έστω ας ξεκινήσει με τις περιοχές UNESCO.
 11. **Κριτωτάκης:** προσοχή στις μικροπηγές, να διατηρηθούν γιατί αποτελούν μικρούς βιοτόπους και έχουν συσχέτιση με αρχαιολογικές θέσεις.
 12. **Μαυρογιάννης:** για το υδραγωγείο Ηρακλείου και τη σήραγγα Σκαλανίου (1150 μ.) που δεν έχουν αναδειχθεί.
 13. **Τσικριτζής:** να μπουν μινωικά ονόματα με τη Γραμμική Β', ενιαία παρουσία ολόκληρης της διαδρομής στη βάση της γραμμικής και της δραστηριότητας της τότε εποχής. Με βάση το αρχείο της Γραμμικής Β', έχουν ταυτιστεί ορισμένα τοπωνύμια.
 14. **Μαυρογιάννης:** κατανομή χρηματοδότησης 80% στους «κύκλους» και το 20% στα όρη.
 15. **Δρακωνάκης:** πολυκριτηριακή μέθοδος για να περιοριστούν τα λάθη. Η χρηματοδότηση πρέπει να βοηθήσει την τοπική ανάπτυξη και να λειτουργήσουν ως πολλαπλασιαστές. Να μην κάνουμε έργα μόνο για να «κόψουμε κορδέλα», αλλά να υπάρχει συνέχεια και αναζήτηση βιωσιμότητας. Υπάρχουν ήδη κατασκευασμένα έργα σε λανθάνουσα κατάσταση. Αναφορά στον όρο «αποεπένδυση».
 16. **Δασκαλάκη:** Θέμα συντήρησης των μονοπατιών. Έχουν κατασκευαστεί μονοπάτια, αλλά πια λίγα είναι προσβάσιμα.
 17. **Μαυρογιάννης:** να μην κάνουμε καινούρια μονοπάτια, αλλά να αναδείξουμε τα παλιά – αν και δυστυχώς κλείνονται από περιφράξεις.



Πεπραγμένα 2ης Σημειακής Διαβούλευσης Μοίρες 22.01.2024

- Α) Εισαγωγή εκ μέρους της Περιφέρειας Κρήτης από τον συντονιστή της συνάντησης, κ. Ανδρέα Κοκοσάλη.
- Β) Παρουσίαση μελετητή Στρατηγικής ΟΧΕ, κ. Νικόλαου Δρακωνάκη.
- Γ) Τοποθετήσεις – παρεμβάσεις:
- 1) **Νικολιδάκης Γρηγόρης** (Δήμαρχος Φαιστού): α) Μόνο το 30% της έκτασης του Δήμου Φαιστού είναι ελεύθερο, ο Δήμος βρίσκεται ανάμεσα σε ανάμεσα σε Παλάτι Φαιστού και Αστερούσια, το υπόλοιπο 70% είναι «εγκλωβισμένο» σε κανονιστικές πράξεις (εμπλέκονται Αρχαιολογία, Δασαρχείο, NATURA 2000, UNESCO) φορείς οι οποίοι παρεμποδίζουν την ομαλότητα, προκαλούν καθυστερήσεις (ήθελε για παράδειγμα να επισκευάσει ο Δήμος δίκτυο αρδευτικών και καθυστέρησε λόγω NATURA) β) ελπίζει μέσω της διαδικασίας της ΟΧΕ να βελτιωθεί αυτή η διαδικασία, να γίνονται ταχύτερα τα έργα, γ) δρόμος νότιας παραλίας, λείπει παραλιακός δρόμος στα Αστερούσια δ) η Φαιστός «δεν έχει ζωή», αλλά τα Αστερούσια έχουν ζωντανά χωριά (εξέφρασε αργότερα και προβληματισμό για τα όρια της ζώνης της Φαιστού), να μην δυσχεράνει συνεπώς η ΟΧΕ τη ζωή των κατοίκων, αντίθετα η στρατηγική να δώσει προτάσεις, να δημιουργήσει λύσεις και επίσπευση διαδικασιών, ε) για αρχαιολογικά: αντικατάσταση σκυροδέματος στη Φαιστό, να μην πάει όλη η χρηματοδότηση για την αντικατάσταση μόνο των στεγάστρων στη Φαιστό.
 - 2) **Κοκολάκης Μιχάλης** (Δήμαρχος Γόρτυνας): α) Να γίνει ευρύτερη διάχυση ενημέρωσης στις τοπικές κοινωνίες, β) Συνεννόηση με την τοπική κοινωνία, ενίσχυση επιχειρηματικότητας με κριτήριο την εντοπιότητα, γ) να βοηθηθεί η επίσπευση των διαδικασιών, να υπάρχει συνεργασία με την ομάδα της ΟΧΕ και οι περιορισμοί λόγω της UNESCO να μη λειτουργήσουν κατά των τοπικών κοινωνιών, δ) Οι αρχαιολογικές υπηρεσίες δυσκολεύουν το έργο, ε) νότιος οδικός άξονας (δεν έγινε ποτέ), να βελτιωθεί το οδικό δίκτυο για ασφαλή οδική πρόσβαση και δημιουργία κάθετων αξόνων προς τα παράλια και προς τον Ψηλορείτη, στ) ποια θα είναι η χρηματοδότηση;
 - 3) **Βρέντζου Θεανώ**: α) ο ίδιος ο άνθρωπος ωφελείται προστατεύοντας το περιβάλλον, UNESCO διαφύλαξη του χαρακτήρα, β) Να δουν οι τοπικές κοινωνίες πως ωφελούνται από αυτό και να πάρουν ιδέες μέσω επισκέψεων στο εξωτερικό σε άλλες περιοχές του δικτύου «Άνθρωπος και Βιόσφαιρα», γ) Σπίτι – σπίτι η ενημέρωση, υπάρχουν πολλά χρηματοδοτικά εργαλεία, δ) προστιθέμενη αξία από την ΟΧΕ για να αναβαθμιστεί το βιοτικό επίπεδο των κατοίκων, στόχος είναι να ωφεληθούν οι άνθρωποι, Άνθρωπος και Βιόσφαιρα – αν οι άνθρωποι προστατεύουν το περιβάλλον στο οποίο ζουν, ωφελούνται από αυτό, να προσέξουμε την αειφορία και την προστασία του περιβάλλοντος, ε) διατήρηση ήθη και εθίμων από τους κατοίκους των Αστερουσίων, στ) Θα έρθουν φέτος από UNESCO για αξιολόγηση. Στη συνέχεια της συζήτησης αναφέρθηκε η ύπαρξη μελέτης από το 1956 για δρόμο στην κορυφογραμμή των Αστερουσίων, καθώς και ότι έχουν κατατεθεί δύο προτάσεις για δεντροφύτευση στα Αστερούσια, η μία μάλιστα αναφορικά με χαρουπιές.
 - 4) **Καταντωνάκης Νίκος** (Πρόεδρος Κ. Πρινιά): το όφελος να προκύψει για τις τοπικές κοινωνίες, πρέπει το κράτος να ενδιαφερθεί για τις τοπικές κοινωνίες, υπάρχουν προβλήματα: τα μονοπάτια κλείνονται από τους βοσκούς, σε άλλη περίπτωση προβληματικό αποχετευτικό σύστημα εμποδίζει το μονοπάτι, ο Πρινιάς έχει ανακηρυχθεί περιοχή Φυσικού Κάλους, ωστόσο έχει γεμίσει με μπάζα, ο δρόμος από



- Αγία Βαρβάρα προς Πρινιά είναι ακατάλληλος δρόμος, περίφραξη αρχαιολογικού χώρου της αρχαίας Ριζηνίας δεν έχει προχωρήσει από την Αρχαιολογία.
- 5) **Κωνσταντουλάκης Αντώνης** (αντιδήμαρχος Δ. Φαιστού): Θρησκευτικός πλούτος περιοχής (Βροντήσι, Αστερούσια, Αποστολικό Βήμα στους Καλούς Λιμένες- το 1^ο βήμα χριστιανού σε ευρωπαϊκό έδαφος, δεν έχει αναδειχθεί - Αγιοφάραγγο καταπατήσεις από κτηνοτρόφους).
- 6) **Χάουσενρ**, Κατερίνα (εκπρόσωπος Πολιτιστικών Συλλόγων Μεσαράς): σοβαρότερο εγχείρημα η κινητοποίηση της τοπικής κοινωνίας, δεν υπάρχει ανταπόκριση από προέδρους κοινοτήτων και πολιτιστικούς συλλόγους, ο ι Δήμοι πρέπει να κάνουν σεμινάρια στον κόσμο, εκπαίδευση προέδρων τοπικών κοινοτήτων και πολιτιστικών συλλόγων για να έχουν παιδεία και να μη πετούν σκουπίδια, διότι είναι «σκουπιδότοπος», η Κρήτη σε γερμανικά ΜΜΕ.
- 7) **Κοκκινάκης Θωδωρής** (Πρόεδρος Πολιτιστικού Συλλόγου Βασιλικής): Βλ. συνημμένο αρχείο («ΔΙΑΒΟΥΛΕΥΣΗ, ΠΟΛΙΤΙΣΤΙΚΟΣ ΣΥΛΛΟΓΟΣ ΒΑΣΙΛΙΚΗΣ ΔΗΜΟΥ ΓΟΡΤΥΝΑΣ»).
- 8) **Σαριδάκης Ευάγγελος** (Επιχ/τίας - Ελαιώνας ξενώνες): α) Συντήρηση και καθαριότητα μονοπατιών δεν υπάρχει. Αφού φτιαχτούν εγκαταλείπονται - δεν υπάρχει πρόβλεψη συντήρησης στα προγράμματα.
- 9) **Φλοράνης Οστιά** (Cooraname Coperativa / Veggera NGO): στις συναντήσεις οι συμμετέχοντες είναι κυρίως άνδρες, Δήμαρχοι, αλλά δεν ανταποκρίνεται η κοινωνία, οπότε τίθεται το ερώτημα πως φανταζόμαστε τη συμμετοχή των τοπικών κοινωνιών για να μην είναι ανταγωνιστικές. Οι Δήμαρχοι δεν πρέπει να έχουν ανταγωνιστική σχέση με τη δημόσια πολιτική, θα πρέπει να διευκολύνουν τη σχέση ανάμεσα στη δημόσια πολιτική και την τοπική κοινωνία. Πρέπει να υπάρχουν εκπρόσωποι από διαφορετικές ομάδες. Πρέπει να βλέπουμε μακροπρόθεσμα. Να βοηθήσουμε να ακουστεί η φωνή των πολιτών, να αναπτυχθεί δίκτυο επικοινωνίας, με οριζόντιο τρόπο, όπως στην Αρχαία Αγορά.
- 10) **Μανιδάκης Κωστής** (Πρόεδ. Πολ. Συλ. Μιαμού - Λέντα): α) οι κάτοικοι έχουν μειωμένοι συμμετοχή γιατί είναι πεπεισμένοι ότι δεν θα ακουστούν, πρέπει να πειστούν οι τοπικές κοινωνίες ότι είναι προς όφελός τους. Οι δασικοί χάρτες πρόβλημα για την τοπική κοινωνία. β) Ανάπτυξη οδικού δικτύου οικισμών απ' άκρη σε άκρη στα Αστερούσια, δεν επικοινωνούν μεταξύ τους τα χωριά, για την οποία → μελέτη, γ) Ανάπλαση οικισμών, βιολογικοί καθαρισμοί, οδικό δίκτυο σύνδεσης μεταξύ τους - άμεση απευθείας ανάθεση μελετών αναπλάσεων οικισμών, αλλά με σεβασμό στη διαφορετική φυσιογνωμία κάθε οικισμού, δ) Διαχείριση απορριμμάτων μέγα θέμα, ε) δάσος από αυτοφυείς ελιές στο Αντισκάρι.
- 11) **Μαρκάκης** (πρώην Εισαγγελέας): σημασία πολιτιστικών συλλόγων α) Δεντροφύτευση «ευρείας φάσεως» στα Αστερούσια, β) Να διευκολύνει η αρχαιολογία την έκδοση αδειών δρόμων κλπ., ρώτησε αν διευρύνονται οι αρχαιολογικές ζώνες, γ) Ανάδειξη των αρχαιολογικών χώρων, η Φαιστός και η Αγία Τριάδα «δεν θα ξαναυπάρξουν», προσοχή και στον νερόμυλο Γερντόμυλο Φαιστού «που βουλιάζει».
- 12) **Σπινθάκης Ευάγγελος** (Πολιτιστικός Σύλλογος Μεσσαράς): αυτοί που υπερασπίζονται τα δημόσια αγαθά είναι πρωτίστως οι σύλλογοι, συνεπώς οι σύλλογοι να κάνουν προτάσεις, να μην έχουν ανάγκη τους Δήμους.
- 13) **Ξενογιαννάκης Μάρκος** (Πρ. Κ. Βώρων, εκπρόσωπος ΜΚΕ): α) αξιοποίηση Εθνογραφικού Μουσείου Βώρων, μονοπατιών, υπάρχει μελέτη που χρήζει επικαιροποίησης. Κέντρο Ερευνών που είναι ανεκμετάλλευτό, μαζί με τη Φαιστό να συμπεριληφθεί και το Μουσείο Βώρων.



- 14) **Τσιμπλοστεφανάκη Κατερίνα** (Δημ. Σύμβουλος Ρούβα): είναι θέμα παιδείας από το σπίτι μας, έχουμε όλοι ευθύνη για τα σκουπίδια.
- 15) **Χαριτάκη Αθηνά** (Πρόεδρος Πολιτιστικού Συλλόγου Πλατάνου): α) Διαχείριση απορριμμάτων, μπάζα, δεν υπάρχουν κάδοι, β) Ανάδειξη αρχαιότητας στον Πλάτανο που είναι σε εγκατάλειψη.
- 16) **Παπαδογνωργάκης Μάρκος**, πρόεδρος Ζαρού: α) συντήρηση μονοπατιών (αναφορικά με τη διαδρομή Φαράγγι Ζαρού προς Δάσος Ρούβα), δεν υπάρχουν κάγκελα, έχουν περάσει 20 χρόνια και δεν έχουν συντηρηθεί.

Πεπραγμένα 3ης Σημειακής Διαβούλευσης, Ανώγεια 29 Ιανουαρίου 2024

Εισαγωγή κα. Χρύσας Δασκαλάκη: ολοκληρωμένη στρατηγική, νέο τουριστικό προϊόν, επιλογή ώριμων και εμβληματικών έργων από το ΠΕΠ Κρήτης, να βρεθούν και άλλα χρηματοδοτικά εργαλεία, συμπλήρωση ερωτηματολογίων.

Ανάγνωση χαιρετισμού Αντιπεριφερειάρχη καινοτομίας κ. Μιχάλη Βάμβουκα.

Παρουσίαση μελετητή κ. Νίκου Δρακωνάκη: συνάφεια με περιφερειακό και χωρικό σχεδιασμό, διεκδικητικό πλαίσιο σε βάση δεκαετίας, οριζόντια προσέγγιση, εντοπισμός εμβληματικών διαδρομών, λογική παρέμβαση, πόλοι, κόμβοι να λειτουργήσουν με σκοπό μοναδικής τουριστικής εμπειρίας, δράσεις που δημιουργούν υπεραξία, πολλαπλασιαστικά αποτελέσματα, κινητοποίηση τοπικής επιχειρηματικότητας, άυλες δράσεις, εντοπισμός αδυναμιών, τοπικών αναγκών, αλλά και δυναμικής των τοπικών κοινωνιών, δημιουργία εταιρικής σχέσης με τοπικές κοινωνίες, πολυεπίπεδη διακυβέρνηση, ωριμότητα έργων, αποτελεσματικό πλαίσιο διαχείρισης, χρηματοδοτικά μέσα: Κρήτη 21-27, Περιφερειακό Πρόγραμμα Ανάπτυξης 21-25 (ΠΔΕ), Ταμείο Δίκαιης Μετάβασης (θα ενεργοποιηθεί σύντομα, αφορά μέρη που επηρεάζονται από την ενέργεια και την απολιγνιτοποίηση - Κοζάνη, Πτολεμαΐδα, Φλώρινα, Μεγαλόπολη - στην Κρήτη αφορά τη διασύνδεση με το ηπειρωτικό δίκτυο) θα αφορά επιχειρήσεις και περιοχές, Interreg, Πράσινο Ταμείο, ιδιωτικοί πόροι, αύριο κατατίθεται πρόταση της Περιφέρειας για το πρόγραμμα Interreg Ελλάδα - Κύπρος με σημείο αναφοράς τον Κατάλογο της Άυλης Πολιτιστικής Κληρονομιάς της UNESCO.

Τοποθετήσεις:

1. **Σωκράτης Κεφαλογιάννης** (Δήμαρχος Ανωγείων): πολύ σημαντικός ο διάλογος, η Διαβούλευση, επί του σχεδίου υλοποίησης ενός ευρύτερου σχεδιασμού α) ο Δήμος Ανωγείων έχει «ευνοηθεί» αλλά δεν έχει τελειώσει ακόμη τα έργα, βρίσκονται έργα σε εξέλιξη από το πρόγραμμα της προηγούμενης ΟΧΕ, β) η τρέχουσα ΟΧΕ αποτελεί καλή αφετηρία, αλλά στο πλαίσιο ωριμότητας έργων έχουν δημιουργηθεί ανισότητες μέχρι τώρα ως προς την υποστήριξη του φορέα για την ωρίμανση των δράσεων, συνεπώς χρειάζεται ενίσχυση των Δήμων με τεχνική βοήθεια για ενίσχυση ωριμότητας γ) οι περιφερειακοί δήμοι δεν έχουν ευνοηθεί από τα ΒΑΑ, νέα προσέγγιση της νέας ΟΧΕ, σχεδιασμός για ενδοχώρα που είναι ριγμένη στα ΒΑΑ, οπότε η ΧΟΕ χρειάζεται περισσότερο για τα μη αστικά κέντρα, η Κυδωνία να ενταχθεί στο ΒΑΑ Χανίων, δ) για τη περιοχή των Ανωγείων συγκεκριμένα: 1^ο) είναι πολύ σημαντικό η Ζώμινθος να λειτουργήσει μαζί με το Ιδαίο Άντρο (δεν αναφέρεται αυτό το Μνημόνιο μεταξύ Περιφέρειας και Υπ.Πο.), σε συνδυασμό με το Οροπέδιο Νίδας, το τουριστικό περίπτερο Νίδας, το βενετικό και νεότερο τυροκομείο στη Ζώμινθο, να μην είναι σημειακή παρέμβαση, 2^ο) δεύτερη διασύνδεση με βασική οικονομία περιοχής παρέμβασης, για τον



- Δήμο Ανωγείων αφορά Τυροκομία, Υφαντική (και Μουσική που όμως ήδη βρίσκεται σε καλό δρόμο) ε) αναδείχθηκε η ανάγκη να μη βλέπουν οι Δήμαρχοι μόνο τον Δήμο τους, αλλά ευρύτερη διασύνδεση – διαδρομή, να βλέπουμε τον εαυτό μας στο πλαίσιο της ΟΧΕ (π.χ. διαδρομή Ζώμινθος, Ιδαίο Άντρο, Σπήλαιο Ζωνιανών, Τύλισος κ.α.), στ) να αγγίξουμε και τον τομέα των δράσεων, του άυλου πολιτισμού (χρηματοδότηση δράσεων, διασύνδεση με τυροκομία, υφαντική), ανάγκη ύπαρξης τεχνικής βοήθειας στους φορείς.
2. **Δρακωνάκης:** οριζόντιου τύπου δράσεις, προτεραιότητα στην εμφύχωση και ευαισθητοποίηση των κατοίκων, πρέπει να ενημερώνονται για τον σχεδιασμό.
 3. **Δασκαλάκη:** Αν υπάρχει καλός σχεδιασμός τότε βρίσκονται χρηματοδοτήσεις για τα έργα, να κινητοποιήσουμε ότι δυνατότητες έχουμε, χρηματοδοτικά εργαλεία έχουμε (θα βρεθούν και άλλα χρηματοδοτικά εργαλεία), να είμαστε όλοι μαζί να τα αναδείξουμε με συντονισμένο τρόπο, να δούμε κάθε περιοχή σαν κομμάτι ενός ενιαίου συνόλου.
 4. **Εύη Βρέντζου** (γραμματέας Δημάρχου, Ν-Ιδαία ΚΟΙΝΣΕΠ): διεύρυνση της έννοιας «Πολιτισμός», δεν είναι μόνο αρχαιολογία, αλλά τυροκομία, υφαντική, παραδοσιακά επαγγέλματα, τοπικά προϊόντα, δράσεις μεταξύ περιοχών, η Κρήτη είναι ένα νησί, αλλά έχει διαφορετικότητες, χρηματοδότηση ιδιωτικών φορέων να αναπτύξουν δραστηριότητες.
 5. **Δρακωνάκης:** οι ιδιωτικές επιχειρήσεις είναι ζητούμενο και προτεραιότητα, ιδιαίτερα για τεχνολογία και δημιουργία νέων προϊόντων. Πώς φαντάζεσαι τον Πολιτισμό; [ερώτημα προς Βρέντζου]. Ερώτημα πως ενεργεί ο Κατάλογος Άυλης Πολιτιστικής Κληρονομιάς UNESCO ως προπομπός ιδιωτικών επενδύσεων, τι σημαίνει για την τοπική κοινωνία; Θα βοηθήσει τη επιχειρηματικότητα; Π.χ. ο Μαλεβιζιώτης για έναν χοροδιδάσκαλο θα έχει οφέλη; Θα μπορέσει να κάνει μαθήματα από το ίντερνετ; Είναι ζητούμενο.
 6. **Βρέντζου:** Πολιτισμός είναι και η καθημερινότητά μας, ο τρόπος που ζούμε. Εάν π.χ. ο παραδοσιακός χορός μπει στην UNESCO, αποκτά ένα brand χρήσιμο στο marketing ιδιωτικών επιχειρήσεων. Να δοθεί προσοχή όμως η πολιτιστική κληρονομιά να μην εκφυλίζεται.
 7. **Αναστασία Τζιγκουνάκη** (Προϊσταμένη Εφορείας Αρχαιοτήτων Ρεθύμνου): α) πέραν του οριζόντιου τρόπου στο site της UNESCO, να λάβει διάχυση η σύμβαση της άυλης πολιτιστικής κληρονομιάς, των μνημείων Πολιτισμού, των Γεωπάρκων, για να μάθει ο κόσμος τι σημαίνει ο κάθε διαφορετικός τύπος καταλόγων – δικτύων UNESCO και πως μπορεί να ωφεληθεί (π.χ. άλλο πράγμα κατάλογος μνημείων πολιτισμού, άλλο δίκτυο περιοχών Δικτύου Βιόσφαιρας), β) καλές πρακτικές σε κάθε επί μέρους σύμβαση όπως η Σύμβαση Παγκόσμιας Πολιτιστικής Κληρονομιάς του 1972, γ) να έχει πιστοποιημένα προϊόντα προδιαγραφών UNESCO (π.χ. δαντέλες, δεν χρησιμοποιούνται τώρα, αλλά μπορούν να χρησιμοποιηθούν ως κόσμημα για να διατηρηθούν) σε συντονισμό – συνεργασία με ΔΟΑΠ (πρώην ΤΑΠΑ), δ) όσον αφορά τα δίκτυα, τα μινωικά ανακτορικά κέντρα σε Αποδούλου και Μοναστηράκι προτείνονται για ανάδειξη καθώς είναι στη διαδρομή που οδηγεί προς Μεσαρά, αλλά δυσκολίες με κεντρικές υπηρεσίες που μπλοκάρουν αιτήματα, συνεπώς πρέπει να λυθούν τα θέματα με τις κεντρικές υπηρεσίες.
 8. **Κεφαλογιάννης:** (ερώτημα) με ποιο τρόπο ένας επισκέπτης μπορεί να καταλάβει ότι βρίσκεται σε μία περιοχή UNESCO.
 9. **Μπάμπης Φασουλός** (Γεωπάρκο Ψηλορείτη): έχουμε ήδη 4 περιοχές UNESCO στην Κρήτη, από εκεί ξεκινάμε, και μπορεί να υποστηριχθεί μέσα από αυτό η αναγνώριση των άλλων 6 περιοχών: α) οι 4 περιοχές είναι σε διάφορα επίπεδα ωρίμανσης και ποιοτικών χαρακτηριστικών, υπάρχει ανισορροπία ήδη μεταξύ των περιοχών UNESCO από την προηγούμενη προγραμματική περίοδο, οπότε ίσως οι οριζόντιες δράσεις δεν αρκούν για



τις πιο αδύναμες περιοχές, ενδεχομένως πρέπει να υποστηριχθούν αδυναμίες που υπάρχουν, β) σε αυτή την ΟΧΕ να βοηθηθεί η ωρίμανση προτάσεων έργων κυρίως όσον αφορά το φυσικό περιβάλλον στις 4 περιοχές, διότι υστερούν αυτού του τύπου έργα σε σχέση με τα έργα αρχαιολογικών χώρων, γ) είναι ενιαίος ο πολιτισμός, αδιαίρετα και άρρηκτα συνδεδεμένα μεταξύ τους σε ενιαία κληρονομιά φυσικό και ανθρωπογενές περιβάλλον, δ) το Γεωπάρκο Ψηλορείτη (ΑΜΚΕ) αφορά ένα δίκτυο Δήμων ανισόρροπα ανεπτυγμένων οπότε πρέπει να δοθεί η δυνατότητα στο Γεωπάρκο κατάθεσης προτάσεων έργων ως επιλέξιμος φορέας.

10. **Κεφαλογιάννης:** ερώτημα για την κάλυψη λειτουργικών δαπανών από το πρόγραμμα.
11. **Δρακωνάκης:** Λειτουργικές ανάγκες δεν είναι επιλέξιμες, ωστόσο μπορούν να καλυφθούν συγκεκαλυμένα δια της τεχνικής βοήθειας.
12. **Χαράλαμπος Φασουλάς:** Η Κοινότητα Αχλάδας και ένα μέρος του Δ. Ρεθύμνου μετά τον Γεροπόταμο δεν είναι μέσα στο οριοθετημένο τμήμα του Γεωπάρκου βάσει UNESCO. Ερώτημα, από ποιους φορείς περιμένουμε απαντήσεις στα ερωτηματολόγια.
13. **Δρακωνάκης:** από όλους, από παντού.
14. **Δασκαλάκη:** όποιος ευαισθητοποιημένος φορέας ή πολίτης θέλει, η Χωρική Ομάδα πρέπει να απαντήσει, όσο περισσότερες απαντήσεις, το καλύτερο. Δύο κύρια κριτήρια αρχικής επιλογής Πράξεων: α) εμβληματικές, β) ώριμες. Θα κριθεί πόσο σημαντική ή / και πόσο ώριμη είναι μία Πράξη.
15. **Κοκοσάλης:** να εκμαιεύσουμε από τη βάση, την τοπική κοινωνία, ο κάθε ένας πρέπει να εκφράσει τις απόψεις του για να τις μάθουμε.
16. **Φασουλάς:** να γίνει αναφορά σε «ανάδειξη βιοποικιλότητας».
17. **Δρακωνάκης:** είμαστε αναγκασμένοι να χρησιμοποιήσουμε τις εκφράσεις του ΠΕΠ.
18. **Γιώργος Καλομοίρης** (Androidus ΑΜΚΕ – ΚΟΙΝΣΕΠ Αργαστήρι): α) είναι υποχρέωσή μας να επεκταθεί ο ορισμός «πολιτισμός» σε όλους του τομείς, β) κατά την περίοδο του κορονοϊού έγινε στροφή στην πολιτιστική προσέγγιση σε πιο ευρεία έννοια και στην αντιμετώπιση του πολιτισμού, γ) σωστή η χρήση του όρου άυλη πολιτιστική κληρονομιά αν και πιο μία νέα προσέγγιση είναι η ζώσα κληρονομιάς, δ) δίκτυο άυλης πολιτιστικής κληρονομιάς, η βοσκική στον Ψηλορείτη έχει ενταχθεί στον Κατάλογο UNESCO, ε) πως οι ίδιες οι τοπικές κοινωνίες βλέπουν την άυλη πολιτιστική κληρονομιά (από κάτω προς τα πάνω) και να επιλέξουν τι και πως θα αναδείξουν, στ) σημασία επιχειρήσεων δημιουργικής και πολιτιστικής βιομηχανίας, να δούμε τα επιχειρήσεις αυτές διότι έχουν αντανakλαστικά και βλέπουν μακρύτερα.
19. **Δρακωνάκης:** 10% bonus στις επιχειρήσεις που είναι εγγεγραμμένες στον κατάλογο επιχειρήσεων άυλης πολιτιστικής κληρονομιάς.
20. **Γιώργος Ζερβός** (ΠΛΟΗΓΟΣ): α) φιλόδοξοι στόχοι της ΟΧΕ, να ξεκινήσουμε από τη βάση, από τους κατοίκους, β) θα συμβάλει ο «Πλοηγός», έχει γίνει καταγραφή οικισμών στη διαδρομή του Ε4 από τον Πλοηγό, με στοιχεία αναγκών των τοπικών κοινωνιών και κυρίως των μικροπαραγωγών που χρειάζονται πρωτοδότηση, γ) πρωτοδότηση και στη συνολική επιχειρηματικότητα, για να έχουν πολλαπλασιαστικό χαρακτήρα, δ) μελέτη με Πολυτεχνείο για αγροτοβιομηχανικά κτήρια.
21. **Ζαχαρένια Σκουλά** (Τ.Υ. Δήμου Ανωγειών): υποστήριξη οικοτεχνίας εν τη γενέσει της.
22. **Ζερβός:** δημιουργήθηκε δίκτυο για παραγωγή παραδοσιακών προϊόντων.
23. **Δασκαλάκη:** χρηματοδοτήθηκε από την Περιφέρεια ο Πλοηγός και δημιουργήθηκε το δίκτυο.
24. **Κεφαλογιάννης:** δεν έχει γίνει διάχυση για τα δίκτυα, να γίνουν συνεργασίες για τις κατά τόπους σχολές παραδοσιακών τεχνών (Ανώγεια υφαντική, Θραψανό αγγειοπλαστική,



- Ελ.Με.Πα. Ξυλοτεχνία), η Σχολή Υφαντικής Ανωγείων θα εγκατασταθεί στον Παλαιό Συνεταιρισμό Υφαντουργών (Περιουσία Τραπέζης Πειραιώς) και δωρεά από οικογένεια Σμπώκου στο Περαχώρι (εργαστηριακός – βιωματικός χώρος).
25. **Φασουλές:** ερώτημα πως θα κατανεμηθούν οι πόροι σε άξονες.
26. **Δασκαλάκη:** όχι, δεν έχει καθοριστεί ακόμα, δεν είναι προκαθορισμένοι άξονες, διαμορφώνεται ανάλογα με τις ανάγκες, για αυτό είναι απαραίτητη η συμμετοχή όλων, θα αξιοποιηθεί επίσης η παλαιά ΟΧΕ των 4 περιοχών και το Μνημόνιο με Υπ.Πο., μόλις συγκεντρωθούν οι προτάσεις θα συναποφασίσει η Χωρική Ομάδα ποια θα χρηματοδοτηθούν από το ΠΕΠ και ποια άλλα από διαφορετικές πηγές χρηματοδότησης.
27. **Κοκοσάλης:** αν υπάρχει στρατηγικός σχεδιασμός, μετά η χρηματοδότηση έρχεται.
28. **Δασκαλάκη:** να επικεντρωθούμε στα έργα που θα βοηθήσουν σε πρώτη φάση και μετά τα υπόλοιπα, θα βοηθήσουμε και στον σχεδιασμό και στην υλοποίηση της ΟΧΕ.
29. **Δρακωνάκης:** Η ΟΧΕ να βοηθήσει στην προσπάθεια δημιουργίας ορεινής πολιτικής, να αναδείξουμε τις τοπικές δεξιότητες, την τοπική καινοτομία, τους τοπικούς μαστόρους που είναι είδος υπό έλλειψη.
30. **Κεφαλογιάννης:** Να δημιουργηθεί πρόγραμμα νέων πετράδων αντί π.χ. νέων αγροτών με επίδομα – σχολείο εκπαίδευσης παραδοσιακών επαγγελμάτων, που να ισχύει και για μετανάστες.

Πεπραγμένα 4ης Σημειακής Διαβούλευσης, Βρύσες Χανίων 05-02-2024

Χαιρετισμός κ. Κουκιανάκη Χαράλαμπου, Δήμαρχου Αποκορώνου: αναφέρθηκε στο τρέχον για την περιοχή περιβαλλοντικό ζήτημα της διέλευσης δικτύου υψηλής τάσης από τη ρίζα τω Λευκών Ορέων, από περιπατητικές διαδρομές του Δήμου. Αnéφερε επίσης 12 κυκλικές διαδρομές 120 χλμ., 4μερής προγραμματική σύμβαση ανάδειξης 27 μνημείων Αποκορώνου. Πρέπει να γίνει υπογειοποίηση του καλωδίου, οι στρατηγικές πρέπει να έχουν κοινωνική συναίνεση και έλεγχο περιβαλλοντικών επιβαρύνσεων.

Εισαγωγή κα. Χρύσας Δασκαλάκη.

Ανάγνωση χαιρετισμού Αντιπεριφερειάρχη καινοτομίας κ. Μιχάλη Βάμβουκα από κ. Ανδρέα Κοκοσάλη.

Παρουσίαση μελετητή κ. Νίκου Δρακωνάκη.

Τοποθετήσεις:

1. **Ζερβός Ιωάννης** (Δήμαρχος Σφακίων): ο Δήμος Σφακίων έχει περιβαλλοντικό και πολιτιστικό απόθεμα και ώριμες μελέτες προς υλοποίηση, έχει ξεκινήσει μελέτες με Περιφέρεια, Πολυτεχνείο, θέλει την αποδοχή της τοπικής κοινωνίας, οι δράσεις δίνουν υπεραξία στις περιοχές και περαιτέρω μπορούν να βοηθήσουν τους κατοίκους να παραμείνουν στις περιοχές τους. Ο Δήμος προσβλέπει θερμά το εγχείρημα της ΟΧΕ.
2. **Νικηφοράκης Ιωάννης** (αντιδήμαρχος Χανίων, εκπρόσωπος Δημάρχου): να πάρουμε θέση ως Περιφέρεια για το δίκτυο ρεύματος που δεν προηγήθηκε διαβούλευση. Θα καταθέσουν προτάσεις για την ΟΧΕ.
3. **Μαλανδράκης Μάρκος** (εκπρόσωπος Δημάρχου Πλατανιά): έχει εμπειρία από προηγούμενη ΟΧΕ, προσβλέπουν θετικά, έτοιμα πράγματα για την επόμενη μέρα. Να γίνει ενιαίος χαρακτήρας υπό το brand UNESCO, είναι πολύ σημαντικό και πρόκληση.
4. **Μιχελογιάννης Δημήτρης** (Εξωτερικός Εμπειρογνώμονας - Νομικός Περιβάλλοντος): τόνισε το περιβαλλοντικό πρόβλημα με τους σχεδόν 300 πυλώνες της ΔΕΗ (από Κεραμιά



- σε Δαμάστα το δίκτυο πυλώνων υψηλής τάσης), το κόστος υπογειοποίησης είναι μικρότερο αν σκεφτούμε τη ζημιά στο τοπίο, πρέπει να συζητηθούν άλλες λύσεις τεχνοκρατικά, αδιανόητο το θέμα του δικτύου υψηλής τάσης, απαιτείται ρεαλισμός και όχι κραυγές για την αποτροπή.
5. **Κουκιανάκης:** περιβαλλοντικό έγκλημα που πάει να γίνει, να προτείνουμε δική μας λύση, είμαστε υπέρ της ανάπτυξης, αλλά όχι με τίμημα, την Παρασκευή 09/02 θα γίνει ώριμη συζήτηση.
 6. **Φλεμετάκης Στρατής** (Πρόεδρος ΠΑΝΕΤΑΙΚ): η εταιρεία είναι στη διάθεσή μας.
 7. **Παπαδοπούλου Ελένη** (Προϊσταμένη ΕΦΑΧΑ): τον Μάρτιο του 2024 ολοκληρώνεται το στέγαστρο της μινωικής Κυδωνίας (έργο ΕΣΠΑ 2014-2020) και προχωρούν δύο έργα θα κατατεθούν με το Δήμο Χανίων μέσω ΒΑΑ Χανίων. Την Υπηρεσία ενδιαφέρει επίσης η περίπτωση των Λευκών Ορέων, έχει γίνει ωρίμανση μελετών και είναι εγκεκριμένες από ΚΑΣ για να προχωρήσουν. Έθεσε ερώτημα εάν υπάρχει δυνατότητα χρηματοδότησης και από άλλα εργαλεία (πέραν των 17 εκ. της ΟΧΕ).
 8. **Δασκαλάκη:** Ναι, θέλουμε να κάνουμε μία στρατηγική όπως θέλουμε την Κρήτη, θα αναζητήσουμε και άλλα χρηματοδοτικά εργαλεία, να βρούμε και άλλες πηγές χρηματοδότησης.
 9. **Παπαδοπούλου:** στο ερωτηματολόγιο που καλούμαστε να προτείνουμε έργα, αυτά θα είναι οριστικά;
 10. **Δασκαλάκη:** δεν δηλώνουμε μόνο τα ώριμα έργα, αλλά αν είναι κάποιο εμβληματικό, μπορεί να επιλεγεί (έστω προς το τέλος της προγραμματικής περιόδου).
 11. **Κουκιανάκης:** έχουμε εντάξει 27 μνημεία σε μία μελέτη, κάποια συμπεριλαμβάνονται στην περιοχή μελέτης, κάποια άλλα όχι. Αυτά μπορούν να συμπεριληφθούν;
 12. **Δρακωνάκης:** θα ληφθεί υπόψη και θα αναζητηθεί χρηματοδότηση, μας ενδιαφέρει ο συνολικός σχεδιασμός και η ωριμότητα, με την προϋπόθεση ότι έχει συνοχή.
 13. **Μιχελογιάννης:** όσον αφορά το στρατηγικό στόχο, με χρηματοδότηση ΠΔΕ έχουν ωριμάσει έργα που κουμπώνουν στην ΟΧΕ, σε περιοχές Δ. Σφακίων και Ομαλού Δ. Πλατανιά. Υλοποιήθηκε με προηγούμενη ΟΧΕ δίκτυο μονοπατιών.
 14. **Δασκαλάκη:** Το έργο Κουλιάρη μπορεί να μπει σε άξονα περιβάλλοντος του ΠΕΠ, εννοείται να κατατεθεί στον σχεδιασμό μας.
 15. **Δρακωνάκης:** Ο Κουλιάρης είναι μία μελέτη ή σχεδιασμός με πολλά υποέργα;
 16. **Μιχελογιάννης:** Ο Κουλιάρης είναι ένα έργο.
 17. **Κουμάκης Νεκτάριος:** στον χάρτη στο σημείο Μουσούρων είναι ο Δ. Πλατανιά και όχι στον Δ. Καντάνου – Σελίνου.
 18. **Κοτσιφάκης Μανώλης** (αντιδήμαρχος Παλαιάς Πόλης Χανίων): ο περιβάλλον χώρος στην Κυδωνία πραγματικά χρειάζεται παρέμβαση, η ΟΧΕ μπορεί να χρηματοδοτήσει και αστικό εξοπλισμό;
 19. **Δασκαλάκη:** ναι, αρκεί να εντάσσεται στον ευρύτερο σχεδιασμό.
 20. **Δρακωνάκης:** το περιλαμβάνει η ΒΑΑ για ΕΦΑΧΑ.
 21. **Παπαδοπούλου:** Έργα θα γίνουν στους προμαχώνες Mocenigo και Αγίου Δημητρίου της βενετικής οχύρωσης, είναι εγκεκριμένες οι μελέτες από ΚΑΣ και έτοιμα τα τεύχη δημοπράτησης.
 22. **Πετραντωνάκη Μαρία** (ΠΑΝΕΤΑΙΚ): δεν γνωρίζουμε τις περιοχές Διαβούλευσης, πολύ χρήσιμο να έχουμε μία εικόνα αυτών των περιοχών, τι προσφέρουν. Να μάθουμε καλές πρακτικές από άλλες περιοχές, τι ΤΠΕ χρησιμοποιούν, τι αφήγημα προβάλλουν.



23. **Δασκαλάκη:** έχουμε βίντεο υλικό πως είναι οι περιοχές UNESCO Κρήτης τώρα, και (θα συγκρίνουμε) πως θα είναι σε 10 χρόνια (μετά τις παρεμβάσεις).
24. **Καστρινάκη:** Κέντρο Τοπικής Ιστορίας Ραμνής (ιστορικό μουσείο – συνεδριακός χώρος).
25. **Κουκιανάκης:** επίσης να γίνουν και το παλαιό σχολείο Βαφέ (ψηφιακό μουσείο) και το σπηλαιολογικό πάρκο (σπηλαιοβάραθρα Λευκών Ορέων).
26. **Ματσαμάκης Γεώργιος** (Πρ. Κ. Ραμνής): καθαρισμός δάσους στον Άγιο Νικόλαο στα Κυριακοσέλια, Χαϊνόσπηλιος στα Λευκά Όρη.
27. **Δασκαλάκη:** πρέπει να έχουμε στο νου μας ένα σχεδιασμό πως θέλουμε να είναι η περιοχή και όχι να κυνηγάμε τα χρηματοδοτικά εργαλεία. Να έχουμε σχεδιασμό, πολύ καλή στρατηγική σε βάθος 10ετίας, για να υπηρετήσουμε το προϊόν που θέλουμε να προβάλουμε.
28. **Κοκοσάλης:** τα 17 εκ. είναι επιταχυντής εξέλιξης.
29. **Δασκαλάκη:** έργα που δεν έχουν ωριμάσει, είναι στην αρχή τους, καλό να προταθούν, να τα ξέρουμε, αρκεί να συνδέονται. Έκκληση προς Αρχαιολογική Υπηρεσία να επιταχυνθούν οι εγκρίσεις των έργων ΟΧΕ.
30. **Κουλιζάκη Όλγα** (Δ/ση Δασών Χανίων): θα δούμε προτάσεις και θα απαντήσουμε.
31. **Δασκαλάκη:** χρειαζόμαστε τη συνδρομή της Δασικής Υπηρεσίας. Αν έχουν υπόψη κάποιο έργο να το προτείνουν.
32. **Παπαδεράκης Αντώνης** (τέως Πρ. ΠΑΝΕΤΑΙΚ): α) να προσεγγίσουμε τη Διαβούλευση ως ευκαιρία εκπόνησης τοπικού σχεδίου ανάπτυξης, ιεράρχηση τοπικού σχεδιασμού, β) διασταύρωση με προτάσεις Leader, γ) να έχουμε σχέδιο τοπικό συγκροτημένο, δ) χρειάζονται έργα που ενεργοποιούν ανθρώπινο δυναμικό, ε) όσοι κάνουν προτάσεις να αντιμετωπίζουν το θέμα της βιώσιμης λειτουργίας τους.
33. **Ματσαμάκης:** κήκαν τα αρχεία του σχολείου Ραμνής.
34. **Στυλιαννάκης Ανδρέας** (Πρ. Πολ. Συλ. Φρε): [ερωτήματα] γιατί μας καλέσατε, νιώθει ότι η συζήτηση δεν τους αφορά, μικρό χρονικό περιθώριο για Διαβούλευση, να έρθετε σε κάθε χωριό, η περιοχή έχει «καπετάνιους», που είναι να έρθουν να μιλήσουν. Η Περιφέρεια να σταθεί δίπλα στην τοπική κοινωνία, έχουν άγχος για το τι θα γίνει, όπως στο ζήτημα με τους πυλώνες της ΔΕΗ, κλιματική αλλαγή - να βλέπετε μακροπρόθεσμα, υποδομές για διαδρομές που δεν υπάρχουν, «Φρεδιανή Μαδάρα» με κούμους στα 1000 μέτρα υψόμετρο.
35. **Κουκιανάκης:** είμαστε σε καλό δρόμο, η αρχή ήμισυ του παντός.
36. **Μιχελογάννης:** πώς θα εισέρθουν ώριμες προτάσεις;
37. **Δασκαλάκη:** στη Διαβούλευση. Μικρό διάστημα ο ορίζοντας δεκαετίας, αλλά καλό είναι οι σχεδιασμοί να μην τραβούν πολύ και να αναθεωρούνται μετά.
38. **Νιολάκη Νίκη** (πρώην αντιδήμαρχος Αρμένων, Δ. Αποκορώνου): ποταμός Κοιλιάρης, πολύ σημαντικό μέρος με δάσος, να γίνει ζωντανό κομμάτι, έργο ζωτικής σημασίας να γίνει οριοθέτηση ρέματος, μελέτη με Πολυτεχνείο Κρήτης.
39. **Μελισάκης** (από Λαϊκή Συσπείρωση, επικεφαλής αντιπολίτευσης Δ. Αποκορώνου): πολύ χρήσιμη η ημερίδα, ανησυχία κατοίκων ορεινού Αποκόρωνα για κακοποίηση περιοχής από τους πυλώνες, που θα έχουν 300 τ.μ. πέδιλο, θα κάνουν ζημιά στο περιβάλλον, καλό είναι να το αποφύγουμε και να γίνει υπογειοποίηση δικτύου παράλληλα με ΒΟΑΚ.
40. **Κατσουλάκης Στέλιος** (Πρ. Πολ. Συλ. Τζιτζιφέ): Διαδρομή Τζιτζιφέ – Σελλιά, δύσκολη διαδρομή αλλά όμορφο τοπίο, αν γίνει θα είναι ξεχωριστή.
41. **Ματσαμάκης:** πρόβλημα η υπερβόσκηση.
42. **Δρακωνάκης:** η στόχευση αφορά την UNESCO, δεν μπορεί να λύσει όλα τα προβλήματα. Τα χρήματα είναι συνάρτηση της λογικής της προσέγγισης και της ωριμότητας των



έργων. Επισημάνθηκε η αντίθεση ανάμεσα στην εκτέλεση και τη βιωσιμότητα των υποδομών. Υπάρχουν πολλές υποδομές από παλαιά προγράμματα σε λανθάνουσα κατάσταση, αδρανείς, μήπως πρέπει να τις ενεργοποιήσουμε; [Προς τον Πρ. Πολ. Συλ. Φρε] να μας πεις τι σχεδιάζετε, έχουμε πια ψηφιακά μέσα στη διάθεσή μας. Είμαστε στη διάθεση όλων να συζητήσουμε.

43. **Δασκαλάκη:** μακάρι να είχαμε δυνατότητα να πάμε χωριό-χωριό, δεν γίνεται χρονικά, αλλά είναι η αρχή, έχουμε ψηφιακά μέσα, συμπληρώστε τα ερωτηματολόγια.

Πεπραγμένα 5ης Σημειακής Διαβούλευσης, Σητεία 12.02.2024

Χαιρετισμός κ. **Γεώργιου Ζερβάκη** (Δημάρχου Σητείας): Ανάπλαση αστικού ιστού, σύνδεση με Καζάρμα, βελτίωση προσβασιμότητας, ανάκτορο Ζάκρου, Γεωπάρκου Σητείας σημείο αναφοράς των δράσεων που θα γίνουν, βελτίωση των κατοίκων, ανάπτυξη περιοχών (τουριστικά, επιχειρηματικά κ.α.). Αστεροσχολείο εκκρεμεί έργο π/υ 400.000€ λόγω μη υπαγωγής στο Interreg. Προέρχεται από το Interreg και πρέπει να διερευνηθεί. Οδεύει προς απένταξη.

Χαιρετισμός κα. **Κασωτάκη:** Η 1^η ΟΧΕ: 3 περιοχές UNESCO τότε, σήμερα 4 περιοχές. Συγκριτικό πλεονέκτημα για τους κατοίκους αυτών των περιοχών. Διαδικασίες πολυετείς, όπου χρειάζεται να έχουμε συνεργασία με τους τοπικούς φορείς. 2021-27 νέο ΈΣΠΑ. Η ΟΧΕ αναδείχθηκε σε επίπεδο ΕΕ ως καινοτόμος δράση. Έπρεπε να συνεχιστεί η 1^η ΟΧΕ. Προσπάθεια ΥπΠο να εντάξει στους καταλόγους UNESCO και τα μινωικά ανάκτορα (πολιτισμός), οπότε εντάχθηκαν στην 2^η ΟΧΕ και περιοχές πολιτιστικού ενδιαφέροντος. Η νέα ΟΧΕ είναι ενιαία και έχει δύο άξονες UNESCO, για το περιβάλλον και για τον πολιτισμό.

ΔΙΣΠΠΑ – χωρικός φορέας υπεύθυνος για τον σχεδιασμό και την παρακολούθηση ΟΧΕ. Πολυετής προσπάθεια. Η Ζάκρος θέλει υποδομές.

Εισαγωγή κα. **Δασκαλάκη**

Παρουσίαση κ. **Δρακωνάκη**

Τοποθετήσεις:

1. **Ζερβάκης:** Δήλωσε αδυναμία υλοποίησης ως φορέας. Χρειάζεται βοήθεια. Να γίνει ομαδοποίηση των έργων. Προσφωνώντας την Χρύσα Σοφιανού, Προϊσταμένη της ΕΦΑΛΑΣ, ανέφερε ότι πολλές αρχαιότητες από την περιοχή Σητείας είναι στο Αρχαιολογικό Μουσείο Ηρακλείου.
2. **Σοφιανού Χρύσα** (Προϊσταμένη Εφορείας Αρχαιοτήτων Λασιθίου): αυτό συνέβη επειδή τότε ήταν ενιαία υπηρεσία σε όλη την Κρήτη.
3. **Ζερβάκης:** είναι πολύ σημαντικό όλα τα έργα να είναι μαζί, να μην έχουν διασπορά, για διευκόλυνση της υλοποίησής τους.
4. **Πατεράκης Θοδωρής** (Πρώην Δήμαρχος Σητείας): Ποιοτικά έχει τεράστια αξία η συμμετοχή των Σητειακών στο δίκτυο UNESCO, αλλά οι Έλληνες βιάζονται, η κοινωνία περιμένει άμεσα κέρδη, χρειάζεται όμως δραστηριοποίηση, ο επιχειρηματικός κόσμος δεν γνωρίζει, και χρειάζεται εκπαίδευση. Να υπάρχει Όραμα και Σχεδιασμός με συμμετοχή της κοινωνίας, και όχι το πρόσκαιρο, δεν μπορούμε να δούμε άμεσα αποτελέσματα, πρέπει να υπάρχει συμμετοχή όλων στον σχεδιασμό. Στην 1^η ΟΧΕ δεν υπήρχε δραστηριοποίηση της κοινωνίας ώστε να αξιοποιήσουν το Γεωπάρκο, χρειάζεται να επικεντρωθούμε στην εκπαίδευση της κοινωνίας, ώστε να αξιοποιήσουν το Γεωπάρκο,



να γίνει αξιοποίηση της 1^{ης} ΟΧΕ και μόχλευση ιδιωτικών κεφαλαίων. Να μπει στο τελευταίο ο ΟΑΣ, μπορεί να ασκήσει επιχειρηματική δραστηριότητα, εναλλακτικοί τρόποι μεταφοράς π.χ. ποδηλατόδρομος. Να αναδειχθούν και βυζαντινές εκκλησίες και μνημειακές ελιές.

5. **Κασωτάκη:** (ερώτηση προς Πατεράκη) Ποια είναι η δική του άποψη για τη θέση του Γεωπάρκου Σητείας σε όλο το δίκτυο UNESCO στην Κρήτη, τη δικτύωσή τους. Πώς σκέφτεστε να διασυνδέσετε τα Γεωπάρκα;
6. **Πατεράκης:** Ενιαία Κρήτη. (απάντηση σε Κασωτάκη) Δύσκολο ερώτημα. Πρέπει να γίνει ενιαία διαφήμιση, πρέπει να δούμε τι ομοιότητες υπάρχουν (π.χ. γεωλογικές ομοιότητες στα Γεωπάρκα), να δούμε πως επηρεάζεται το φυσικό περιβάλλον από το ανθρωπογενές, να εντοπίσουμε ομοιότητες και να τις αναδείξουμε σε σημεία εισόδου όπως αεροδρόμια. Να γίνει αξιοποίηση βυζαντινών μνημείων όπως βυζαντινές εκκλησίες, ανάδειξη Διονυσάδες, Κουφονήσι, μνημειακά ελαιόδεντρα, δυνατότητα να καλλιεργήσουν ξανά οι αγρότες αυτά τα ελαιόδεντρα. Αναζήτηση κοινών παρονομαστών: βυζαντινές εκκλησίες, φαράγγια κτλ.
Διασύνδεση όλων των περιοχών. Αφαίρεση Κνωσού και Κυδωνίας από ΟΧΕ.
7. **Κασωτάκη:** Να βρούμε π.χ. ένα εκκλησάκι στη Σητεία και ένα στον Ψηλορείτη και να το αναδείξουμε.
8. **Πατεράκης:** να γίνουν και δια-δημοτικές δράσεις (π.χ. με Δήμο Ιεράπετρας).
9. **Κασωτάκη:** δεν μπορούν να γίνουν εκτός περιοχής παρέμβασης.
10. **Βδοκάκης Μανώλης** (Δημ. Σύμβουλος Λαϊκή Συσπείρωση): Σαφήνεια στόχων, ωφέλεια τοπικής κοινωνίας, προσβασιμότητα, (πώς θα πάει ο επισκέπτης στο Καρύδι ή τη Ζάκρο, πως θα έρθει στη Σητεία) δεν υπάρχει οδική διασύνδεση, χρειάζεται βελτίωση προσβασιμότητας.
11. **Λυμπερίου** Κωνσταντίνος (Αντιδήμαρχος): τρέχει πρόγραμμα ενημέρωσης Γεωπάρκου UNESCO, υπάρχει διαφημιστική προβολή UNESCO στο Αεροδρόμιο Σητείας, έχουν γίνει συμμετοχές σε εκθέσεις από την προηγούμενη ΟΧΕ (φυλλάδια κ.α.).
12. **Περάκης Βαγγέλης** (Γεωπάρκο Σητείας): Η προηγούμενη ΟΧΕ βοήθησε στη συνέργεια μεταξύ των περιοχών UNESCO. Τα ανάκτορα Κνωσού (Ηράκλειο) και Κυδωνίας (Χανιά) να χρηματοδοτηθούν από ΒΑΑ.
13. **Κασωτάκη:** (Απάντηση στον Περάκη) δεν διαχωρίζονται τα 6 μινωικά ανακτορικά κέντρα καθώς εντάσσονται σειριακά στην UNESCO και υπάρχει το Μνημόνιο Συνεργασίας μεταξύ ΥΠΠΟ και Περιφέρειας Κρήτης.
14. **Καρνιαδάκης Γιώργος** (Αντιδήμαρχος Οικονομικών, Δ. Σητείας): Χρήση νέων τεχνολογιών για ανάδειξη γνήσιας και αγνής Κρήτης (Η Σητεία έχει αυτά τα χαρακτηριστικά). Αξιοποίηση τεχνητής νοημοσύνης. Ανάγκη ύπαρξης ψηφιακής πλατφόρμας για εύκολη και γρήγορη πρόσβαση. Ανάδειξη πολιτιστικής συνέχειας από τα μινωικά χρόνια και εξής, να αναδείξουμε τη διαδρομή στον χρόνο των περιοχών αυτών. Θα παίξει ρόλο η ύπαρξη χρηματοδότησης και η συνέπεια. Να καταβάλλονται έγκαιρα τα χρήματα από τα χρηματοδοτικά μέσα.
15. **Νικητάκη Μάρω** (Δημ. Σύμβουλος): Να υπάρχει σωστή ενημέρωση, οι πολίτες πρέπει να γνωρίζουν τα οφέλη από την UNESCO, να γίνει ενημέρωση του project στον επιχειρηματικό κόσμο.
16. **Ζερβάκης:** υπάρχει ενημέρωση για τη Διαβούλευση της ΟΧΕ, είναι ανοικτή διαβούλευση.
17. **Δασκαλάκη:** να γίνετε πρεσβευτές της ενημέρωσης, να ενημερώσετε και άλλο κόσμο για το ανοικτό κάλεσμα, να συνεισφέρετε με προτάσεις στο ερωτηματολόγιο.



18. **Κασσωτάκη:** Ο κόσμος πρέπει να είναι ενημερωμένος. Σχεδιασμός επικοινωνιακού μέσου προκειμένου να ενημερώνονται όλοι κατά το στάδιο υλοποίησης.
19. **Δασκαλάκη:** ήδη έχουμε κάνει ενημέρωση με social media και Δελτία Τύπου, θα κάνουμε σχέδιο ενημέρωσης και θα ενημερώσουμε τον κόσμο.
20. **Μικρουλέα Ελίνα** (Αναπτυξιακή Λασιθίου): Σύντομα θα βγει το νέο Leader: βελτιώσεις διαδρομών (π.χ. σκάλες), πληροφοριακό υλικό, ψηφιακές εφαρμογές, ιστοσελίδες, χρήση social media μπορούν να ενταχθούν (έως 300.000). Το Leader μπορεί να συμβάλει και να συνδυαστεί με το πρόγραμμα της ΟΧΕ.
21. **Δασκαλάκη:** Τέλη Απρίλη θα έχουμε ενδεικτικό κατάλογο έργων και ενδεικτικής χρηματοδότησης, είναι ζητούμενο ο συνδυασμός χρηματοδοτικών εργαλείων.
22. **Μικρουλέα:** Άλλο πρόγραμμα που μπορεί να χρησιμοποιηθεί για προβολή: προβολή 4 συνολικά περιοχών, 2 περιοχές Κρήτης και άλλες 2 περιοχές, μία από Αχαΐα και μία από Ήπειρο υποστηρίζεται από Αναπτυξιακή Λασιθίου μέσω διακρατικών προγραμμάτων, να δούμε τι μπορεί να ενταχθεί εκεί.
23. **Σπυριδάκης Στέλιος** (Αντιδήμαρχος Τεχνικών Υπηρεσιών, Δ. Σητείας): από ποιόν θα αξιολογηθούν οι προτάσεις και με τι κριτήρια.
24. **Δασκαλάκη:** (Απάντηση) ωριμότητα έργων
25. **Δρακωνάκης:** (Απάντηση) αναγκαία έργα εμβληματικού χαρακτήρα. 3 ταχύτητες έργων: α) ώριμα, β) προς ωρίμανση, γ) υπόλοιπα έργα που αποτελούν μία «δεξαμενή».
26. **Σπυριδάκης:** (ερώτηση προς Δρακωνάκη) εμβληματικά;
27. **Δρακωνάκης:** τα εμβληματικά είναι εκ των ων ουκ άνευ. Η Ζάκρος δεν έχει ώριμη μελέτη αλλά θέλει ωρίμανση γιατί είναι αναγκαίο έργο.
28. **Σοφιανού:** Η Ζάκρος έλαβε έργο 1.000.000€ στο Ανάκτορο: συντήρηση κτισμάτων, απέκτησε προσβάσεις ΑμΕΑ, κτίσματα για επισκέπτες (εκδοτήριο, πωλητήριο), εποπτικό υλικό που δεν επηρεάζεται από καιρικές συνθήκες, Πρόβλημα τα όμβρια ύδατα (κατά τις ανασκαφές βρέθηκε ένα τμήμα κάτω από τη σημερινή επιφάνεια της θάλασσας), έργο αποστράγγισης ανακτόρων γιατί πλημμύριζε το τμήμα αυτό.
Τι χρειάζεται να γίνει στη συνέχεια: α) Αντικατάσταση στεγάστρου Ζάκρου και κατασκευή νέων στεγαστρών. β) Ψηφιακή ξενάγηση. γ) Τείχος Σητείας (ελληνιστικό, ρωμαϊκό, βυζαντινό, βενετικό - παλίμψηστο). δ) Βόιλα (οικισμός βενετικής περιόδου).
29. **Κασσωτάκη:** στο νέο πρόγραμμα ένταξη έργων με προϋπολογισμό άνω των 200.000€. Για τη Ζάκρο πέραν της ψηφιακής ξενάγησης προτείνει ψηφιακή αναπαράσταση.
30. **Σοφιανού:** έτοιμη μελέτη Βόιλα, αρκετά ώριμο, Κουφονήσι έτοιμη μελέτη για έλεγχο άμμου εκτός αρχαίου θεάτρου) μέσω φύτευσης ερημικών δέντρων (είδους αρμυρικών), κόστους 20.000€.
31. **Δασκαλάκη:** αυτά τα μικρά έργα μπορούν να αναφερθούν στη Στρατηγική και να αναζητηθούν πηγές χρηματοδότησης.
32. **Πατεράκης:** να γίνει προσβασιμότητα στο Κουφονήσι, προβλήτα.
33. **Δρακωνάκης:** όλες οι ιδέες ευπρόσδεκτες, για να κατατεθούν προτάσεις στο ερωτηματολόγιο, να υποδεχθούμε ιδέες – προτάσεις και στη συνέχεια να αξιολογηθούν.
34. **Τσαντάκης Εμμανουήλ** (Οργανισμός Ανάπτυξης Σητείας): Ένταξη και άλλων αρχαιολογικών έργων. Υπάρχει ωριμότητα μελέτη από τον ΟΑΣ για τη συντήρηση και ανάδειξη του αρχαιολογικού χώρου Παλαικάστρου και εκδοτήρια (περίπου 300.000€), μένει να περάσει από ΚΑΣ.
35. **Γιαννακάκη Μαρία** (Πρ. Δημ. Συμ. Σητείας): Μινωικό ανάκτορο πετρά, να μπει στη λίστα της UNESCO, χρειάζεται να δούμε την προσβασιμότητα στο ανάκτορο Πετρά. Σύνδεση



- των κατοίκων – ανθρώπινου δυναμικού με τις εμβληματικές διαδρομές, του ανθρώπου που ζει και επιχειρεί εκεί με τοπίο, φύση.
36. **Σοφιανού:** (απάντηση στη Γιαννακάκη) σημειακή τώρα εγγραφή 6 μινωικών ανακτόρων, μετά μπορούν να ενταχθούν και άλλα ανακτορικά κέντρα όπως ο Πετράς. Ο Πετράς είναι επισκέψιμος, αλλά δεν έχει φύλακα.
37. **Δανδουλάκης Μιχαήλ** (Πρ. Κ. Χρυσοπηγής): να υπάρξει ισόρροπη ανάπτυξη, πρέπει να δοθεί ιδιαίτερη έμφαση χρηματοδοτικά στην περιφέρεια, όπως δημιουργία νέων οδικών αξόνων, για να μπορούν απομακρυσμένα χωριά όπως π.χ. το Καρύδι να γίνει προορισμοί, να αποκτήσουν επισκεψιμότητα. Νέα οδικά δίκτυα για να γίνουν και νέοι προορισμοί.
38. **Σπυριδάκης:** καταγραφή εκκλησιών.
39. **Καρχιμάκης Νίκος** (Πρ. Κ. Μαρωνιάς): να γίνει μία μεγάλη διαδρομή από ελιά Μαρωνιάς στο ποτάμι, καθαρισμός – σηματοδότηση αρχαίου μονοπατιού από Μαρωνιά σε Πραισό και αξιοποίηση νερόμυλων που θέλουν να δωρίσουν στον Δήμο οι ιδιοκτήτες τους (Μαρωνιά – Πραισός, 3 χλμ.).
40. **Σοφιανού:** Να μπει στο (πρόγραμμα) waterways.
41. **Περάκης:** να αναδειχθεί το περιβάλλον, εσωτερική κουβέντα Δήμου.
42. **Κουμεντάκη Ελευθερία** (Δ. Σητείας): βιωματική εμπειρία – field trips.
43. **Ζερβάκης:** Θα μπορούμε να βάλουμε και εισιτήριο...
44. **Ροδιτάκης Χάρης** (ΠΛΟΗΓΟΣ): Καθένας έχει την αυτονομία του για την περιοχή του να κάνει δράσεις, ο καθένας το καλύτερο που μπορεί, και να έρθει μετά να κουμπώσει με αυτά των άλλων για να καρπωθεί την υπεραξία («και μαζί και μόνοι»). Μετρήσιμοι δείκτες πως επωφελείται η τοπική κοινωνία από τα έργα. Στο πεδίο, πρέπει να δοθεί έμφαση στην μικροκλίμακα. Η ευαισθητοποίηση του κόσμου είναι προβληματική, χρειάζεται ευαισθητοποίηση, κατάρτιση, ενίσχυση επιχειρηματικότητας. Πρέπει να πάμε ανάποδα για να ενεργοποιήσουμε τη βάση και να περάσουμε στην κατάρτισή τους. Να δείξουμε τι αποτέλεσμα θα έχει για τον καθένα το έργο. Δεν είναι το θέμα η απορροφητικότητα.
45. **Δασκαλάκη:** Τόσες συναντήσεις, αλλά πρόταση ενίσχυσης επιχειρηματικότητας και ανταγωνιστικότητας δεν έχουμε ακούσει.
46. **Πατεράκης:** Ξεκινά μία προσπάθεια, υπάρχει χρόνος, να γίνει επιμόρφωση στους επιχειρηματίες, μόχλευση τοπικού κεφαλαίου. Στη Σητεία δραστηριοποιούνται λίγες επιχειρήσεις, είναι στον μικρόκοσμό τους για άμεσο κέρδος.
47. **Κασωτάκη:** Πρέπει να δούμε το λανθάνον δυναμικό.

Πεπραγμένα 2ης Χωρικής Ομάδας Διακυβέρνησης, Περιφέρεια Κρήτης 28.06.2024

Χαιρετισμός Περιφερειάρχη Κρήτης κ. Σταύρου Αρναουτάκη
Εισαγωγή Δ/ντριας ΓΔΙΑΠ Περ. Κρήτης κ. Χρύσας Δασκαλάκη
Παρουσίαση στρατηγικής από τον μελετητή κ. Νίκο Δρακωνάκη – ETAM A.E.

Τοποθετήσεις

Μαρία Κασωτάκη (Δ/ντρια ΕΥΔ): Αντιμετώπιση δημογραφικού στις ΟΧΕ, πως θα μπορέσουμε την παράμετρο αυτή στην Κρήτη, καθώς και ανθεκτικότητα και προσβασιμότητα. Στρατηγική που μπορεί να υποστηριχθεί και από άλλους πόρους, σημαντικό που η ΔΙΑΠ διαχειρίζεται άλλα χρηματοδοτικά εργαλεία. Πλεονέκτημα ΟΧΕ οι συνεργασίες που χτίζονται. Χωρική ομάδα παρακολούθηση στρατηγικής, προτάσεις βελτίωσης.

24-25.09 workshop στο πλαίσιο ΟΧΕ για ανάδειξη προκλήσεων, 40 άτομα δια ζώσης και διαδικτυακά περισσότερα.



Χρύσα Δασκαλάκη: Στόχος η κατάθεση της Στρατηγικής το 1^ο δεκαήμερο του Ιουλίου, για να λάβει έγκριση του Περιφερειακού Συμβουλίου στις 25/07.

Σωκράτης Κεφαλογιάννης (Δήμαρχος Ανωγείων και Πρόεδρος ΑΚΟΜΜ): πολύ καλοί οι άξονες της Στρατηγικής, απαντά στο δημογραφικό. Να αυξηθούν οι θέσεις εργασίας εκτός των κτηνοτροφικών. Χρηματοδότηση από ΟΧΕ και άλλες πηγές είναι ok. Συνολικά, σωστή κατεύθυνση.

Θεανώ Βρέντζου (ΤΕΔΑ): Η Στρατηγική είναι σε πολύ καλό επίπεδο, με άξονες για να πετύχουμε το όραμα. Σημαντικό το δημογραφικό και η κλιματική αλλαγή και το ζήτημα του νερού. Να διεκδικήσουμε και περισσότερους πόρους.

Σταύρος Αρναουτάκης: Εξαιρετική δουλειά. Στόχος: η προετοιμασία. Αν δεν είμαστε εκ των προτέρων έτοιμοι για να διεκδικούμε, τα χρόνια μπορεί να περάσουν χωρίς να γίνει τίποτα. Σωστή προετοιμασία για να υλοποιηθούν τα έργα. Με σχεδιασμό πως να κάνουμε τα επόμενα βήματα. Ας προχωρήσουμε στη διαδικασία, δεν υπάρχουν πολλά ώριμα έργα.

Χαράλαμπος Φασουλός (Γεωπάρκο Ψηλορείτη): συμφωνούν ως Γεωπάρκο με στόχους και προοπτική. Οι 4 περιοχές UNESCO να έχουν τα ίδια ποιοτικά χαρακτηριστικά για να ανταποκρίνονται στα κριτήρια. Στήριξη φορέων διαχείρισης για τεχνική στήριξη για ωρίμανση έργων. Στήριξη τοπικής επιχειρηματικότητας με τρόπο ώστε να γίνουν βιώσιμες οι επιχειρήσεις.

Χρύσα Δασκαλάκη: Η ΓΔΙΑΠ είναι εδώ να βοηθήσει φορείς σε ωρίμανση, αδειοδοτήσεις και σε δεύτερο χρόνο στήριξη υλοποίησης. Βήμα – βήμα στις διαδικασίες. Να φροντίσουμε να μην έχουμε μεταφερόμενα έργα στην επόμενη προγραμματική.

Μαρίνος Κριτωτάκης (Γεν. Δ/ση Βιώσιμης Ανάπτυξης): Στη Στρατηγική συμπεριλαμβάνονται όλα όσα θεωρούνται χρήσιμα. Να τονιστεί το πρόβλημα ερημοποίησης. Αποθετήριο μελετών & προγραμμάτων για κλιματική αλλαγή & πρακτικές. Νερό, ενέργεια, διατροφή, οικοσυστήματα. Η αγορά καθορίζει με τον τρόπο της το περιβάλλον.

Ελένη Μαραγκάκη (Συμβ. Περ. Κρήτης / Πρ. ΚΟΙΠΟΔΙ): Αλματώδης αύξηση πληθυσμού στον Δ. Χερσονήσου, 33 οικισμοί, 12 αδειοδοτημένοι οικοδομικοί συνεταιρισμοί. Ανθεκτικότητα, ευαισθητοποίηση νέων για χώρους UNESCO & πολιτιστικής κληρονομιάς. Στους τουρίστες να επικοινωνηθεί ότι σε 2,5 από Χερσόνησο βρίσκονται περιοχές UNESCO - Γεωπάρκα. Εξαιρετική πρωτοβουλία, μεγάλο πλαίσιο.

Χρύσα Δασκαλάκη: Είμαστε σύμφωνοι, οριστικοποιούμε μελέτη. Έγκριση Στρατηγικής στις 25/07 και μετά υλοποίηση. Σιγουριά στις προτάσεις, να είναι ώριμες, τώρα αρχίζει η δουλειά.

Αναστασία Τζιγκουνάκη (Δ/τρια ΕΦΑ Ρεθύμνου): ρώτησε για πυροπροστασία, να είναι προετοιμασμένη.

Χρύσα Δασκαλάκη: πρέπει να ωριμάσουν όλες οι προτάσεις, ανεξάρτητα αν μουν άμεσα. Κάθε μήνα θα επικοινωνούμε με φορείς που έχουν προτείνει έργα και εμπίπτουν στην κατηγοριοποίηση που έχει τεθεί.



Β ΔΕΛΤΙΑ ΤΥΠΟΥ ΔΙΑΒΟΥΛΕΥΣΕΩΝ

ΔΕΛΤΙΟ ΤΥΠΟΥ

1η Συνάντηση Διαβούλευσης της Στρατηγικής ΟΧΕ Εμβληματικών Διαδρομών / Περιβάλλον και Πολιτισμός Περιφέρειας Κρήτης (7/12/2023)



Με επιτυχία πραγματοποιήθηκε σήμερα στο Ηράκλειο η 1η συνεδρίαση της Χωρικής Ομάδας Διακυβέρνησης της Στρατηγικής Ολοκληρωμένων Χωρικών Επεμβάσεων Εμβληματικών Διαδρομών / Περιβάλλον και Πολιτισμός Περιφέρειας Κρήτης.

Η ΟΧΕ υλοποιείται στο πλαίσιο του προγράμματος «ΚΡΗΤΗ» 2021-2027 και θα εφαρμοστεί σε περιοχές της Κρήτης εκτός αστικού περιβάλλοντος.

Πρόκειται για τέσσερις περιοχές εγγεγραμμένες στους καταλόγους της UNESCO (Ψηλορείτης Παγκόσμιο Γεωπάρκο Unesco - Psiloritis Unesco Global Geopark, Sitia Unesco Global Geopark - Σητεία Παγκόσμιο Γεωπάρκο Unesco, και ως περιοχές "Άνθρωπος και Βιόσφαιρα τα Λευκά Όρη και τα Αστερούσια Όρη) και για προτεινόμενες περιοχές για εγγραφή στον κατάλογο της UNESCO (έξι μινωικά ανάκτορα).

<https://www.crete.gov.gr/1i-synedriasi-tis-chorikis.../>

#creteregion #περιφερεια_κρητης



Με τη συγχρηματοδότηση
της Ευρωπαϊκής Ένωσης



ΕΤΑΜ α.ε.
εταιρεία συμβούλων

A group of approximately 15 people are seated around a long, U-shaped table covered with a red cloth in a meeting room. The participants, including men and women of various ages, are dressed in business casual attire. They are facing each other, suggesting a collaborative meeting. The room features large windows with horizontal blinds in the background. The table is set with water bottles, papers, and other meeting materials.

ΔΕΛΤΙΟ ΤΥΠΟΥ

2η Συνάντηση Διαβούλευσης της Στρατηγικής ΟΧΕ Εμβληματικών Διαδρομών. Περιβάλλον και Πολιτισμός Περιφέρειας Κρήτης (24 Ιανουαρίου, 2024)



Με επιτυχία πραγματοποιήθηκε η 2η σημειακή Συνάντηση Διαβούλευσης της Στρατηγικής Ολοκληρωμένης Χωρικής Επένδυσης των Εμβληματικών Διαδρομών / Περιβάλλον και Πολιτισμός της Περιφέρειας Κρήτης.

Η ΟΧΕ υλοποιείται στο πλαίσιο του προγράμματος «ΚΡΗΤΗ» 2021-2027 και θα εφαρμοστεί σε περιοχές της Κρήτης εκτός αστικού περιβάλλοντος. Πρόκειται για τέσσερις περιοχές εγγεγραμμένες στους καταλόγους της UNESCO (Γεωπάργα Ψηλορείτη και Σητείας, περιοχές του Δικτύου «Άνθρωπος και Βιόσφαιρα» στα Λευκά Όρη και στα Αστερούσια Όρη), καθώς και για τα προτεινόμενα για σειριακή εγγραφή στον κατάλογο Παγκόσμιας Κληρονομιάς της UNESCO έξι μινωικά ανάκτορα.

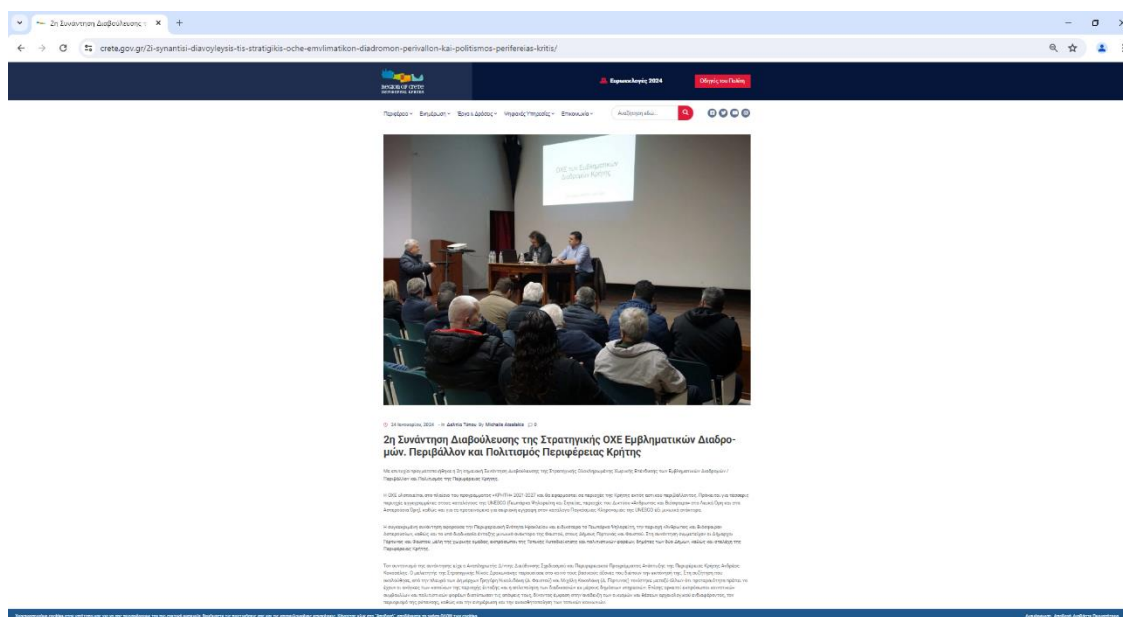
Η συγκεκριμένη συνάντηση αφορούσε την Περιφερειακή Ενότητα Ηρακλείου και ειδικότερα το Γεωπάργκο Ψηλορείτη, την περιοχή «Άνθρωπος και Βιόσφαιρα» Αστερουσίων, καθώς και το υπό διαδικασία ένταξης μινωικό ανάκτορο της Φαιστού, στους Δήμους Γόρτυνας και Φαιστού. Στη συνάντηση συμμετείχαν οι Δήμαρχοι Γόρτυνας και Φαιστού, μέλη της χωρικής ομάδας, εκπρόσωποι της Τοπικής Αυτοδιοίκησης και πολιτιστικών φορέων, δημότες των δύο Δήμων, καθώς και στελέχη της Περιφέρειας Κρήτης.

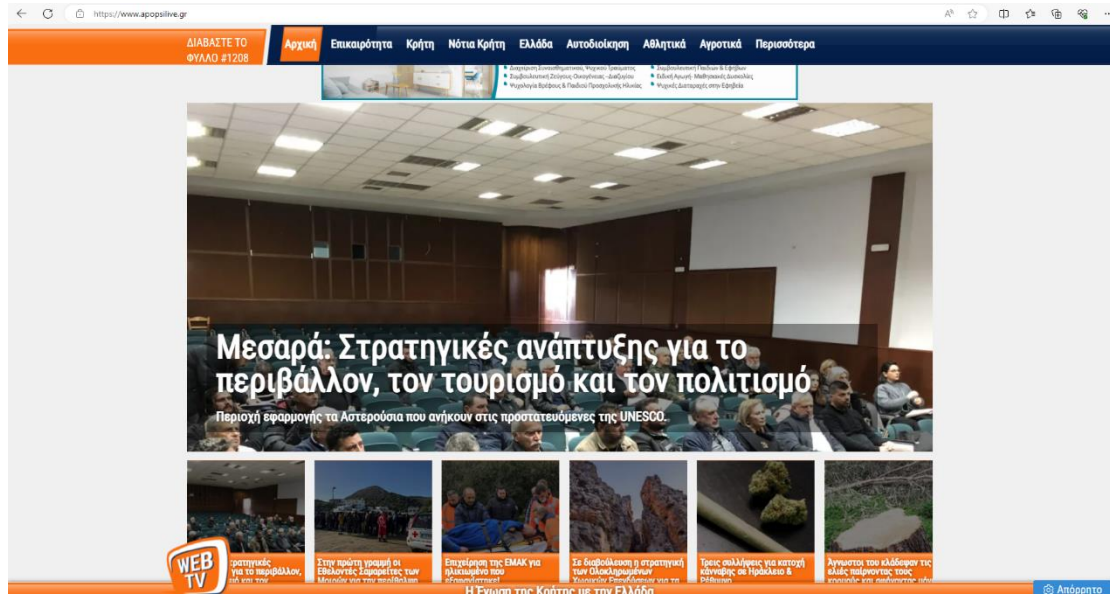
Τον συντονισμό της συνάντησης είχε ο Αναπληρωτής Δ/της Διεύθυνσης Σχεδιασμού και Περιφερειακού Προγράμματος Ανάπτυξης της Περιφέρειας Κρήτης Ανδρέας Κοκοσάλης. Ο μελετητής της Στρατηγικής Νίκος Δρακωνάκης παρουσίασε στο κοινό τους βασικούς άξονες που διέπουν την εκπόνησή της. Στη συζήτηση που ακολούθησε, από την πλευρά των Δημάρχων Γρηγόρη Νικολιδάκη (Δ. Φαιστού) και Μιχάλη Κοκολάκη (Δ. Γόρτυνας) τονίστηκε μεταξύ άλλων ότι προτεραιότητα πρέπει να έχουν οι ανάγκες των κατοίκων της περιοχής ένταξης και η απλοποίηση των διαδικασιών εκ μέρους δημόσιων υπηρεσιών. Επίσης αρκετοί εκπρόσωποι κοινοτικών συμβουλίων και πολιτιστικών φορέων διατύπωσαν τις απόψεις τους,



δίνοντας έμφαση στην ανάδειξη των οικισμών και θέσεων αρχαιολογικού ενδιαφέροντος, τον περιορισμό της ρύπανσης, καθώς και την ενημέρωση και την ευαισθητοποίηση των τοπικών κοινωνιών.

Στη συνέχεια και μέχρι τη λήξη της Διαβούλευσης στις 15 Φεβρουαρίου 2024, θα λάβουν χώρα σημειακές συναντήσεις και στις υπόλοιπες Περιφερειακές Ενότητες της Κρήτης για την πλήρη κάλυψη της περιοχής ένταξης. Σκοπός αυτών των συναντήσεων είναι η ανταλλαγή απόψεων και ο από κοινού σχεδιασμός της στρατηγικής για την ολοκληρωμένη κοινωνική, οικονομική και περιβαλλοντική τοπική ανάπτυξη. Το ερωτηματολόγιο της Διαβούλευσης μαζί με ενημερωτικό κείμενο είναι διαθέσιμα ηλεκτρονικά στον ακόλουθο σύνδεσμο της ιστοσελίδας της Περιφέρειας Κρήτης: <https://www.crete.gov.gr/diavouleysi-stratigikis-oches-periferias-kritis/> #creteregion #περιφερεια_κρητης





Τρίτη, 23-01-2024
9 : 39 : 43

live


Εντυξη έκδοση Επικοινωνία
Αναζήτηση

ΔΙΑΒΑΣΤΕ ΤΟ
ΦΥΛΛΟ #1208
ΕΠΙΚΑΙΡΟΤΗΤΑ

Αρχική Επικαιρότητα Κρήτη Νότια Κρήτη Ελλάδα Αυτοδιοίκηση Αθλητικά Αγροτικά Περισσότερα

Αρχική > Νότια Κρήτη > Μεσαρά: Στρατηγικές ανάπτυξης για το περιβάλλον, τον τουρισμό και τον πολιτισμό

Νότια Κρήτη



Μεσαρά: Στρατηγικές ανάπτυξης για το περιβάλλον, τον τουρισμό και τον πολιτισμό

Περιοχή εφαρμογής τα Αστερούσια που ανήκουν στις προστατευόμενες της UNESCO.

ΤΕΛΕΥΤΑΙΑ ΝΕΑ ΔΗΜΟΦΙΛΗ

Νότια Κρήτη, Κρήτη
Πρωινός σεισμός νότια της Κρήτης "ξύπνησε" τους κατοίκους

Κρήτη
Επιχείρηση της ΕΜΑΚ για ηλικιωμένο που εξαφανίστηκε!

Νότια Κρήτη, Αυτοδιοίκηση, Πολιτισμός, Κρήτη, Περιβάλλον
Μεσαρά: Στρατηγικές ανάπτυξης για το περιβάλλον, τον τουρισμό και τον πολιτισμό

Ελλάδα
Μεσολόγγι: Βρέθηκε η σορός του 31χρονου Μπάμπη σύμφωνα με την οικογένειά του

Πολιτισμός, Ελλάδα, Lifestyle
Μελίνα Δελανδίου: Με αέρα



Με τη συγχρηματοδότηση
της Ευρωπαϊκής Ένωσης



ΕΤΑΜ α.ε.
εταιρεία συμβούλων

ΔΕΛΤΙΟ ΤΥΠΟΥ

3η Συνάντηση Διαβούλευσης της Στρατηγικής ΟΧΕ Εμβληματικών Διαδρομών. Περιβάλλον και Πολιτισμός Περιφέρειας Κρήτης (30/1/2024)



Με επιτυχία πραγματοποιήθηκε εχθές η 3η σημειακή Συνάντηση Διαβούλευσης της Στρατηγικής Ολοκληρωμένης Χωρικής Επένδυσης των Εμβληματικών Διαδρομών / Περιβάλλον και Πολιτισμός της Περιφέρειας Κρήτης στα Ανώγεια Δήμος Ανωγείων

Στη συνέχεια και μέχρι τη λήξη της Διαβούλευσης στις 15 Φεβρουαρίου 2024, θα λάβουν χώρα σημειακές συναντήσεις στις υπόλοιπες Περιφερειακές Ενότητες της Κρήτης για την πλήρη κάλυψη της περιοχής ένταξης.

Σκοπός αυτών των συναντήσεων είναι η ανταλλαγή απόψεων και ο από κοινού σχεδιασμός της στρατηγικής για την ολοκληρωμένη κοινωνική, οικονομική και περιβαλλοντική τοπική ανάπτυξη. Το ερωτηματολόγιο της Διαβούλευσης μαζί με ενημερωτικό κείμενο είναι διαθέσιμα ηλεκτρονικά στον ακόλουθο σύνδεσμο της ιστοσελίδας της Περιφέρειας Κρήτης:

<https://www.crete.gov.gr/diavoulepsi-stratigikis-oche.../>

#creteregion #περιφερεια_κρητης



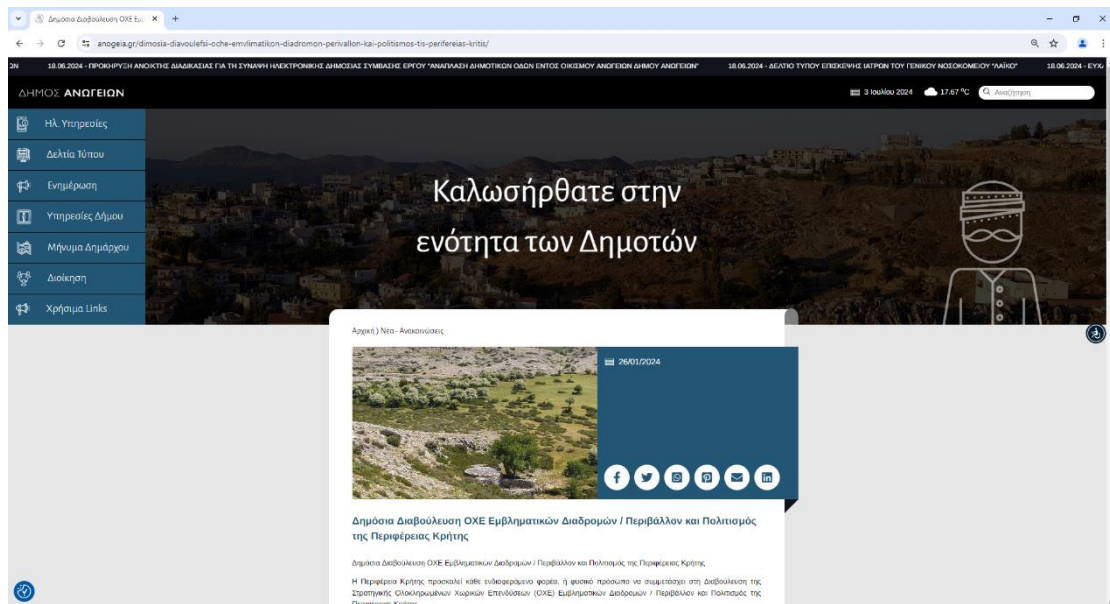
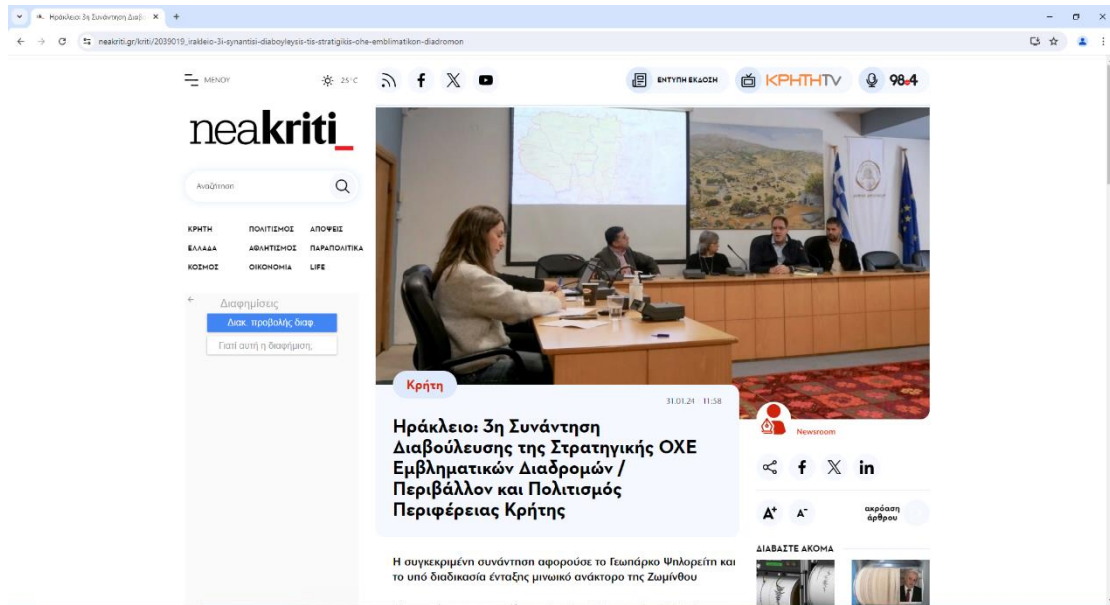
Με τη συγχρηματοδότηση
της Ευρωπαϊκής Ένωσης



ΕΤΑΜ α.ε.
εταιρεία συμβούλων

[138]

ΣΤΡΑΤΗΓΙΚΗ ΟΧΕ ΕΜΒΛΗΜΑΤΙΚΩΝ ΔΙΑΔΡΟΜΩΝ ΚΡΗΤΗΣ / ΠΕΡΙΒΑΛΛΟΝ ΚΑΙ ΠΟΛΙΤΙΣΜΟΣ
ΠΡΟΓΡΑΜΜΑ «ΚΡΗΤΗ» 2021-2027



Με τη συγχρηματοδότηση
της Ευρωπαϊκής Ένωσης



ΕΣΠΑ
2021-2027
Ευρωπαϊκή Ανάπτυξη για Όλους


ΕΤΑΜ
α.ε.
εταιρεία συμβούλων

[139]

14:56 4G

← 🔍

Δημοσιεύσεις Πληροφορίες Περισσότερα ▾

 Ο χρήστης **Περιφέρεια Κρήτης / Region of Crete** είναι με το χρήστη **Χρύσα Δασκαλάκη** στην τοποθεσία **Ανωγεία**.
36 λ. · 🌐

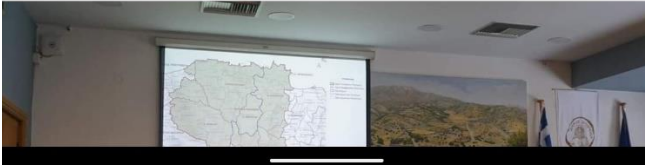
📍 Με επιτυχία πραγματοποιήθηκε εχθές η 3η σημειακή Συνάντηση Διαβούλευσης της Στρατηγικής Ολοκληρωμένης Χωρικής Επένδυσης των Εμβληματικών Διαδρομών / Περιβάλλον και Πολιτισμός της Περιφέρειας Κρήτης στα Ανώγεια **Δήμος Ανωγείων**

📌 Στη συνέχεια και μέχρι τη λήξη της Διαβούλευσης στις 15 Φεβρουαρίου 2024, θα λάβουν χώρα σημειακές συναντήσεις στις υπόλοιπες Περιφερειακές Ενότητες της Κρήτης για την πλήρη κάλυψη της περιοχής ένταξης.

🎯 Σκοπός αυτών των συναντήσεων είναι η ανταλλαγή απόψεων και ο από κοινού σχεδιασμός της στρατηγικής για την ολοκληρωμένη κοινωνική, οικονομική και περιβαλλοντική τοπική ανάπτυξη. Το ερωτηματολόγιο της Διαβούλευσης μαζί με ενημερωτικό κείμενο είναι διαθέσιμα ηλεκτρονικά στον ακόλουθο σύνδεσμο της ιστοσελίδας της Περιφέρειας Κρήτης:

<https://www.crete.gov.gr/diavoulevsi-stratigikis-oches-emvlimatikon-diadromon-perifereias-kritis/>

#creteregion #περιφερεια_κρητης



ΔΕΛΤΙΟ ΤΥΠΟΥ

4η Συνάντηση Διαβούλευσης της Στρατηγικής ΟΧΕ Εμβληματικών Διαδρομών / Περιβάλλον και Πολιτισμός Περιφέρειας Κρήτης (6 Φεβρουαρίου, 2024)



Με επιτυχία πραγματοποιήθηκε τη Δευτέρα 05 Φεβρουαρίου 2024 η 4η σημαϊκή Συνάντηση Διαβούλευσης της Στρατηγικής Ολοκληρωμένης Χωρικής Επένδυσης των Εμβληματικών Διαδρομών / Περιβάλλον και Πολιτισμός της Περιφέρειας Κρήτης στο Δημαρχείο Αποκορώνου στις Βρύσες Χανίων.

Η ΟΧΕ υλοποιείται στο πλαίσιο του προγράμματος «ΚΡΗΤΗ» 2021-2027 και θα εφαρμοστεί σε περιοχές της Κρήτης εκτός αστικού περιβάλλοντος. Πρόκειται για τέσσερις περιοχές εγγεγραμμένες στους καταλόγους της UNESCO (Γεωπάρκα Ψηλορείτη και Σητείας, περιοχές του Δικτύου «Άνθρωπος και Βιόσφαιρα» στα Λευκά Όρη και στα Αστερούσια Όρη), καθώς και για τα προτεινόμενα για σειριακή εγγραφή στον κατάλογο Παγκόσμιας Κληρονομιάς της UNESCO έξι μινωικά ανάκτορα.

Η συγκεκριμένη συνάντηση αφορούσε στην περιοχή των Λευκών Ορέων που έχει ενταχθεί στο Παγκόσμιο Δίκτυο Αποθεμάτων Βιόσφαιρας και το υπό διαδικασία ένταξης μινωικό ανάκτορο Κυδωνίας στην πόλη των Χανίων. Στη συνάντηση συμμετείχαν οι Δήμαρχοι Αποκορώνου και Σφακίων, μέλη της τοπικής Αυτοδιοίκησης και της χωρικής ομάδας, εκπρόσωποι τοπικών φορέων, καθώς και στελέχη της Περιφέρειας Κρήτης.

Έπειτα από την εισαγωγική τοποθέτηση του Δημάρχου Αποκορώνου Χαράλαμπου Κουκιανάκη, τον συντονισμό της συνάντησης είχε η Γενική Δ/ντρια Αναπτυξιακού Προγραμματισμού της Περιφέρειας Κρήτης Χρύσα Δασκαλάκη. Ο Αναπληρωτής Δ/ντης Διεύθυνσης Σχεδιασμού και Περιφερειακού Προγράμματος Ανάπτυξης της Περιφέρειας Κρήτης Ανδρέας Κοκοσάλης ανέγνωσε χαιρετισμό εκ μέρους του Αντιπεριφερειάρχη Επιχειρηματικότητας Μιχάλη Βάμβουκα. Ο μελετητής της Στρατηγικής Νίκος Δρακωνάκης

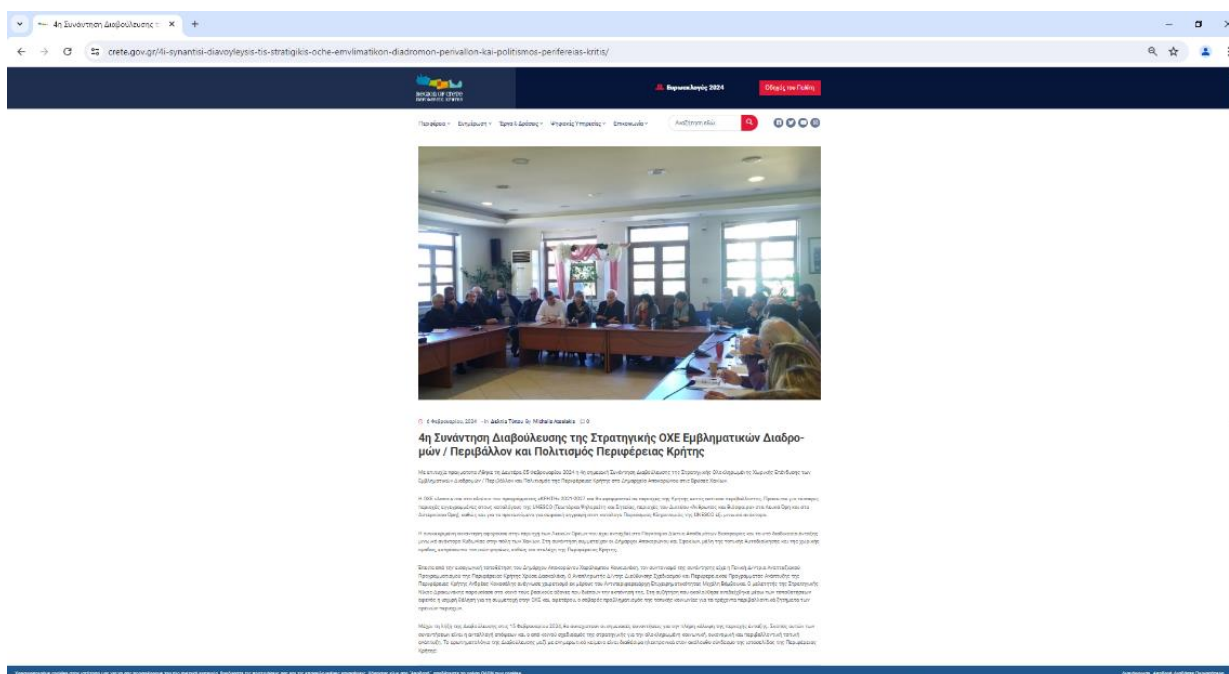


παρουσίασε στο κοινό τους βασικούς άξονες που διέπουν την εκπόνησή της. Στη συζήτηση που ακολούθησε αναδείχθηκε μέσω των τοποθετήσεων αφενός η ισχυρή θέληση για τη συμμετοχή στην ΟΧΕ και, αφετέρου, ο σοβαρός προβληματισμός της τοπικής κοινωνίας για τα τρέχοντα περιβαλλοντικά ζητήματα των ορεινών περιοχών.

Μέχρι τη λήξη της Διαβούλευσης στις 15 Φεβρουαρίου 2024, θα συνεχιστούν οι σημειακές συναντήσεις για την πλήρη κάλυψη της περιοχής ένταξης. Σκοπός αυτών των συναντήσεων είναι η ανταλλαγή απόψεων και ο από κοινού σχεδιασμός της στρατηγικής για την ολοκληρωμένη κοινωνική, οικονομική και περιβαλλοντική τοπική ανάπτυξη. Το ερωτηματολόγιο της Διαβούλευσης μαζί με ενημερωτικό κείμενο είναι διαθέσιμα ηλεκτρονικά στον ακόλουθο σύνδεσμο της ιστοσελίδας της Περιφέρειας Κρήτης:

<https://www.crete.gov.gr/diavouleysi-stratigikis-oches/>

#creteregion #περιφερεια_κρητης



Με τη συγχρηματοδότηση
της Ευρωπαϊκής Ένωσης



ΕΤΑΜ
εταιρεία συμβούλων



Με τη συγχρηματοδότηση
της Ευρωπαϊκής Ένωσης



ΕΤΑΜ α.ε.
εταιρεία συμβούλων

ΔΕΛΤΙΟ ΤΥΠΟΥ

5η Συνάντηση Διαβούλευσης της Στρατηγικής ΟΧΕ Εμβληματικών Διαδρομών / Περιβάλλον και Πολιτισμός Περιφέρειας Κρήτης (14/02/2024)



Με επιτυχία πραγματοποιήθηκε τη Δευτέρα 12 Φεβρουαρίου 2024 η 5η σημαντική Συνάντηση Διαβούλευσης της Στρατηγικής Ολοκληρωμένης Χωρικής Επένδυσης των Εμβληματικών Διαδρομών / Περιβάλλον και Πολιτισμός της Περιφέρειας Κρήτης στη Σητεία.

Η ΟΧΕ υλοποιείται στο πλαίσιο του προγράμματος «ΚΡΗΤΗ» 2021-2027 και θα εφαρμοστεί σε περιοχές της Κρήτης. Πρόκειται για τέσσερις περιοχές εγγεγραμμένες στους καταλόγους της UNESCO (Γεωπάρκα Ψηλορείτη και Σητείας, περιοχές του Δικτύου «Άνθρωπος και Βιόσφαιρα» στα Λευκά Όρη και στα Αστερούσια Όρη), καθώς και για τα προτεινόμενα για σειριακή εγγραφή στον κατάλογο Παγκόσμιας Κληρονομιάς της UNESCO έξι μινωικά ανάκτορα.

Η συγκεκριμένη συνάντηση αφορούσε το Γεωπάρκο Σητείας και το υπό διαδικασία ένταξης μινωικό ανάκτορο στη Ζάκρο. Στη συνάντηση συμμετείχε ο Δήμαρχος Σητείας, μέλη της χωρικής ομάδας, της Ειδικής Υπηρεσίας Διαχείρισης του Προγράμματος «Κρήτη», της Αυτοδιοίκησης, και τοπικών φορέων, καθώς και στελέχη της Περιφέρειας Κρήτης.

Έπειτα από τον χαιρετισμό του Δημάρχου Σητείας κ. Γεώργιου Ζερβάκη και της Προϊσταμένης της ΕΥΔ Προγράμματος «Κρήτη» κ. Μαρίας Κασωτάκη, τον συντονισμό της συνάντησης είχε η Γενική Δ/ντρια Αναπτυξιακού Προγραμματισμού της Περιφέρειας Κρήτης κ. Χρύσα Δασκαλάκη. Ο μελετητής της Στρατηγικής κ. Νίκος Δρακωνάκης παρουσίασε στο κοινό τους βασικούς άξονες που διέπουν την εκπόνησή της. Στη συζήτηση που ακολούθησε αναφέρθηκαν προτάσεις αλλά και ερωτήματα για τη σχεδιαζόμενη Στρατηγική και, κυρίως, αναδείχθηκε η διάθεση της τοπικής κοινωνίας να ενημερωθεί και να συμμετάσχει στο εγχείρημα της ΟΧΕ.

Με τη συνάντηση αυτή βαίνει προς ολοκλήρωση η διαδικασία της Διαβούλευσης. Σκοπός αυτών των συναντήσεων ήταν η ανταλλαγή απόψεων και ο από κοινού σχεδιασμός της στρατηγικής για την ολοκληρωμένη κοινωνική, οικονομική και περιβαλλοντική τοπική



ανάπτυξη. Τα συγκεκριμένα ζητούμενα πραγματοποιήθηκαν με ιδιαίτερη επιτυχία. Το ερωτηματολόγιο της Διαβούλευσης μαζί με ενημερωτικό κείμενο είναι διαθέσιμα ηλεκτρονικά μέχρι στις 15 Φεβρουαρίου 2024 στον ακόλουθο σύνδεσμο της ιστοσελίδας της Περιφέρειας Κρήτης: <https://www.crete.gov.gr/diavouleusi-stratigikis-oches.../>

#creteregion #περιφερεια_κρητης



Με τη συγχρηματοδότηση
της Ευρωπαϊκής Ένωσης



ΕΤΑΜ α.ε.
εταιρεία συμβούλων



Περιφέρεια Κρήτης / Region of Crete

22 ώρ. · 🌐

...

📍 Με επιτυχία πραγματοποιήθηκε τη Δευτέρα 12 Φεβρουαρίου 2024 η 5η σημειακή Συνάντηση Διαβούλευσης της Στρατηγικής Ολοκληρωμένης Χωρικής Επένδυσης των Εμβληματικών Διαδρομών / Περιβάλλον και Πολιτισμός της Περιφέρειας Κρήτης στη Σητεία.

🎯 Με τη συνάντηση αυτή βαίνει προς ολοκλήρωση η διαδικασία της Διαβούλευσης. Σκοπός αυτών των συναντήσεων ήταν η ανταλλαγή απόψεων και ο από κοινού σχεδιασμός της στρατηγικής για την ολοκληρωμένη κοινωνική, οικονομική και περιβαλλοντική τοπική ανάπτυξη. Τα συγκεκριμένα ζητούμενα πραγματώθηκαν με ιδιαίτερη επιτυχία. Το ερωτηματολόγιο της Διαβούλευσης μαζί με ενημερωτικό κείμενο είναι διαθέσιμα ηλεκτρονικά μέχρι στις 15 Φεβρουαρίου 2024 στον ακόλουθο σύνδεσμο της ιστοσελίδας της Περιφέρειας Κρήτης:

🔗 <https://www.crete.gov.gr/diavoulevisi-stratigikis-oches.../>

#creteregion #περιφερεια_κρητης



Στιγμιότυπα ανακοινώσεων στα μέσα κοινωνικής δικτύωσης της Περιφέρειας Κρήτης.



Με τη συγχρηματοδότηση
της Ευρωπαϊκής Ένωσης



ΕΤΑΜ
α.ε.
εταιρεία συμβούλων

[146]

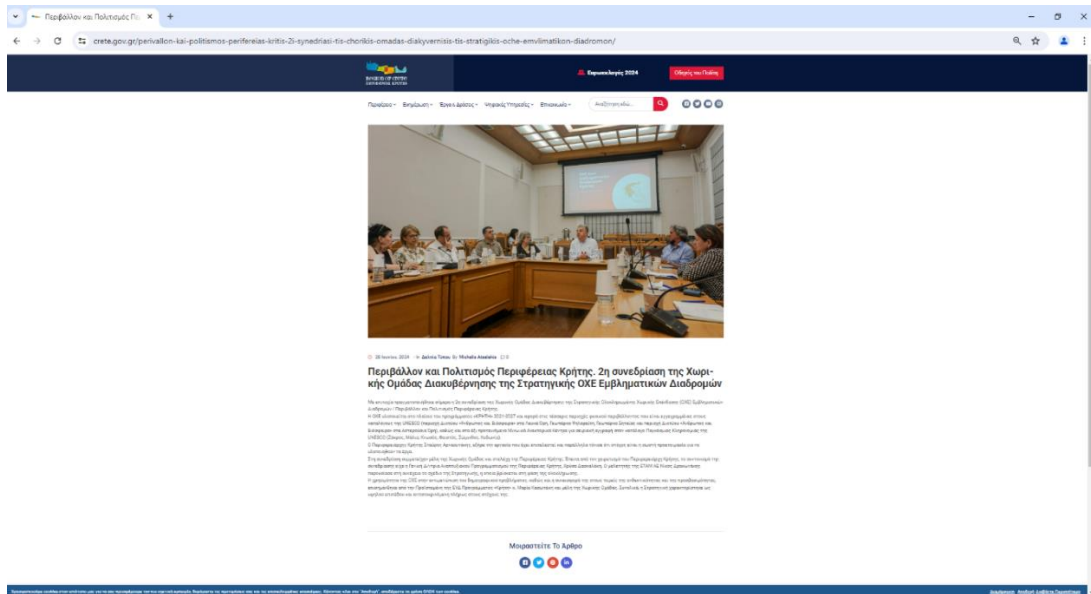
ΔΕΛΤΙΟ ΤΥΠΟΥ

2η Συνάντηση Χωρικής Ομάδας Διακυβέρνησης της Στρατηγικής ΟΧΕ Εμβληματικών Διαδρομών / Περιβάλλον και Πολιτισμός Περιφέρειας Κρήτης (28/06/2024)

Με επιτυχία πραγματοποιήθηκε σήμερα η 2η συνεδρίαση της Χωρικής Ομάδας Διακυβέρνησης της Στρατηγικής Ολοκληρωμένης Χωρικής Επένδυσης (ΟΧΕ) Εμβληματικών Διαδρομών / Περιβάλλον και Πολιτισμός Περιφέρειας Κρήτης. Η ΟΧΕ υλοποιείται στο πλαίσιο του προγράμματος «ΚΡΗΤΗ» 2021-2027 και αφορά στις τέσσερις περιοχές φυσικού περιβάλλοντος που είναι εγγεγραμμένες στους καταλόγους της UNESCO (περιοχή Δικτύου «Άνθρωπος και Βιόσφαιρα» στα Λευκά Όρη, Γεωπάρκο Ψηλορείτη, Γεωπάρκο Σητείας και περιοχή Δικτύου «Άνθρωπος και Βιόσφαιρα» στα Αστερούσια Όρη), καθώς και στα έξι προτεινόμενα Μινωικά Ανακτορικά Κέντρα για σειριακή εγγραφή στον κατάλογο Παγκόσμιας Κληρονομιάς της UNESCO (Ζάκρος, Μάλια, Κνωσός, Φαιστός, Ζώμινθος, Κυδωνία).

Στη συνεδρίαση συμμετείχαν ο Περιφερειάρχης Κρήτης κ. Σταύρος Αρναουτάκης, μέλη της Χωρικής Ομάδας και στελέχη της Περιφέρειας Κρήτης. Έπειτα από τον χαιρετισμό του Περιφερειάρχη Κρήτης, το συντονισμό της συνεδρίασης είχε η Γενική Δ/ντρια Αναπτυξιακού Προγραμματισμού της Περιφέρειας Κρήτης, κ. Χρύσα Δασκαλάκη. Ο μελετητής της ETAM ΑΕ κ. Νίκος Δρακωνάκης παρουσίασε στη συνέχεια το σχέδιο της Στρατηγικής, η οποία βρίσκεται στη φάση της ολοκλήρωσης. Στη συζήτηση που ακολούθησε, ο κ. Αρναουτάκης εξήρε την εργασία που έχει επιτελεστεί και παράλληλα τόνισε ότι στόχος είναι η σωστή προετοιμασία για να υλοποιηθούν τα έργα. Επίσης, η χρησιμότητα της ΟΧΕ στην αντιμετώπιση του δημογραφικού προβλήματος, καθώς και η συνεισφορά της στους τομείς της ανθεκτικότητας και της προσβασιμότητας, επισημάνθηκε από την Προϊσταμένη της ΕΥΔ Προγράμματος «Κρήτη» κ. Μαρία Κασωτάκη και μέλη της Χωρικής Ομάδας. Συνολικά, η Στρατηγική χαρακτηρίστηκε ως υψηλού επιπέδου και ανταποκρινόμενη πλήρως στους στόχους της.





Τρίτη, 2 Ιουλίου 2024
Γιορτάζουμε: Ιουλιανόληως

31°

Ελλάδα Κρήτη Πολιτισμός Υγεία Οικονομία Αθλητικά Περιβάλλον Ευ Ζην

Η ΕΦΗΜΕΡΙΔΑ

ΠΕΡΙΒΑΛΛΟΝ

Περιφέρεια Κρήτης: Με επιτυχία ολοκληρώθηκε η συνεδρίαση της Χωρικής Ομάδας Διακυβέρνησης

Ο Περιφερειάρχης Κρήτης Σταύρος Αρναουτάκης, εξήρε την εργασία που έχει επιτελεστεί και παράλληλα τόνισε ότι στόχος είναι η σωστή προετοιμασία για να υλοποιηθούν τα έργα.



Με τη συγχρηματοδότηση
της Ευρωπαϊκής Ένωσης



ΕΤΑΜ
εταιρεία συμβούλων

ΚΥΡΙΑΚΗ 30.6.2024 / ΗΡΑΚΛΕΙΟ 26 °C

ΚΡΗΤΗ 28 ΙΟΥΝΙΟΥ 2024 / 17:34

Ολοκληρώθηκε η συνεδρίαση της Χωρικής Ομάδας Διακυβέρνησης



SHARE IT :



Με τη συγχρηματοδότηση
της Ευρωπαϊκής Ένωσης



ΕΤΑΜ α.ε.
εταιρεία συμβούλων

[150]

ΠΑΡΟΥΣΙΑΣΗ ΣΤΡΑΤΗΓΙΚΗΣ ΟΧΕ ΕΜΒΛΗΜΑΤΙΚΩΝ ΔΙΑΔΡΟΜΩΝ
ΚΡΗΤΗΣ 28/6/2024 - ΠΕΡΙΦΕΡΕΙΑ ΚΡΗΤΗΣ

OXE των Εμβληματικών Διαδρομών Κρήτης

Πρόγραμμα «ΚΡΗΤΗ 2021-2027»



**ΜΕΘΟΔΟΛΟΓΙΑ
ΣΤΡΑΤΗΓΙΚΗΣ
«ΟΧΕ ΕΜΒΛΗΜΑΤΙΚΩΝ
ΔΙΑΔΡΟΜΩΝ
ΚΡΗΤΗΣ/ΠΕΡΙΒΑΛΛΟΝ
ΚΑΙ ΠΟΛΙΤΙΣΜΟΣ»**



**Με τη συγχρηματοδότηση
της Ευρωπαϊκής Ένωσης**



ΕΤΑΜ α.ε.
εταιρεία συμβούλων

Βασικοί Δημογραφικοί Δείκτες

ΔΗΜΟΓΡΑΦΙΚΟΙ ΔΕΙΚΤΕΣ & ΜΕΤΑΒΟΛΗ ΑΥΤΩΝ	ΠΕΡΙΟΧΗ ΠΑΡΕΜΒΑΣΗΣ	ΠΕΡΙΦΕΡΕΙΑ ΚΡΗΤΗΣ
Μόνιμος Πληθυσμός (Μεταβολή 2011-2021)	-0,36%	+0,22%
Δείκτης Γήρανσης (Μεταβολή 2001-2011)	+11,84%	+10,60%
Δείκτης Εξάρτησης (Μεταβολή 2001-2011)	+13,49%	+3,88%
% Αναλφάβητων (Μεταβολή 2001 -2011)	-32,25%	-43,2%
% Σχολικής Διαρροής (Μεταβολή 2001-2011)	-11,56%	-36,4%
% Συμμετοχής στην Τριτοβάθμια Εκπαίδευση (Μεταβολή 2001 -2011)	+48,8%	+36,86%



Σύμφωνα με την
καταγραφή της
υφιστάμενης κατάστασης,
προκύπτουν τα εξής:



Με τη συγχρηματοδότηση
της Ευρωπαϊκής Ένωσης



ΕΤΑΜ α.ε.
εταιρεία συμβούλων

Οικονομικές

ανάγκες & προκλήσεις:

- Η ενδυνάμωση και διαφοροποίηση της τοπικής οικονομίας με τη διασύνδεση των τομέων τουρισμού – πολιτισμού – περιβάλλοντος και αγροδιατροφής.
- Η ανάγκη προσαρμογής των επιχειρήσεων στην καινοτομία και την ψηφιακή μετάβαση (ψηφιακός μετασχηματισμός).
- Η βελτίωση της ανταγωνιστικότητας, ποιότητας και εξωστρέφειας των επιχειρήσεων.
- Η αύξηση της γυναικείας απασχόλησης και η δημιουργία βιώσιμων θέσεων απασχόλησης εντός και εκτός του αγροτικού τομέα.

Κοινωνικές

ανάγκες & προκλήσεις:

- Η ανάσχεση της πληθυσμιακής συρρίκνωσης και της αρνητικής δημογραφικής εικόνας.
- Η ενδυνάμωση των γνώσεων και των δεξιοτήτων του ανθρώπινου δυναμικού σε πεδία αιχμής.
- Η βελτίωση της ποιότητας ζωής και η ισότιμη πρόσβαση σε επαρκείς και ποιοτικές υπηρεσίες υγείας, πρόνοιας, εκπαίδευσης και ψυχαγωγίας.
- Η εμψύχωση και ευαισθητοποίηση των τοπικών κοινωνιών και η ενεργή συμμετοχή τους στα τοπικά δρώμενα.





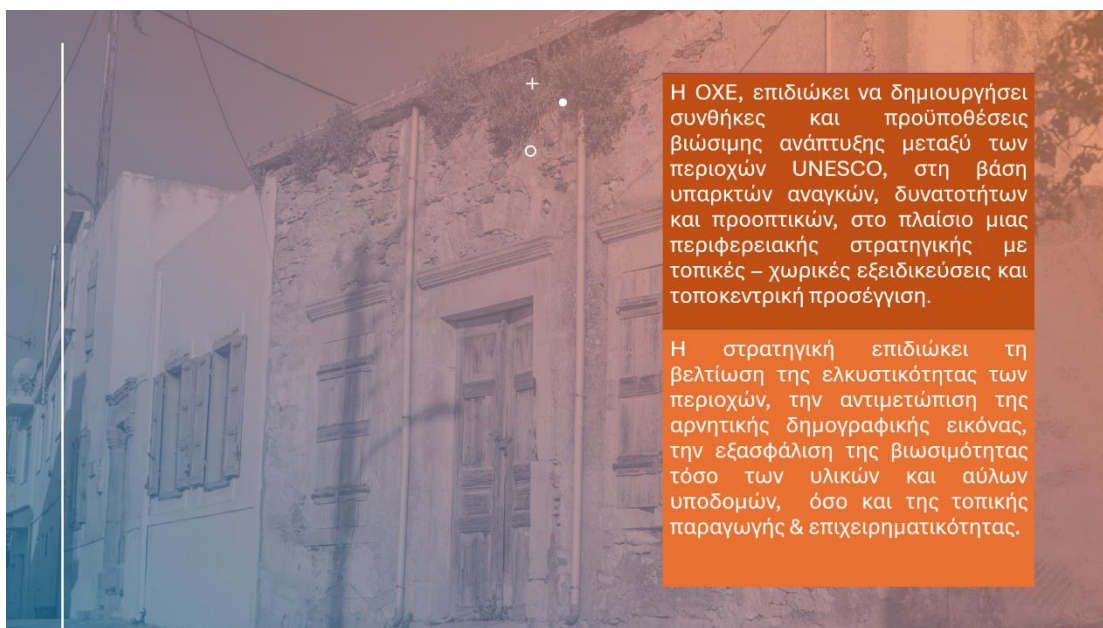
Περιβαλλοντικές ανάγκες & προκλήσεις:

- Η προστασία της βιοποικιλότητας, της γεωποικιλότητας και των φυσικών οικοσυστημάτων.
- Η ανάσχεση της ερημοποίησης.
- Η ορθολογική διαχείριση αποβλήτων & απορριμμάτων.
- Η υπερβόσκηση.
- Το νερό.
- Η θωράκιση από τις εντεινόμενες φυσικές καταστροφές λόγω κλιματικής αλλαγής (δασικές πυρκαγιές, πλημμύρες).
- Η αξιοποίηση του brand «UNESCO» ως μέσου προβολής και δικτύωσης των φυσικών πόρων, τοπίων και περιοχών.

Άλλες ανάγκες & προκλήσεις:

- Η διασύνδεση των Μινωικών Ανακτορικών Κέντρων μεταξύ τους και με άλλους πολιτιστικούς και φυσικούς πόρους.
- Η θωράκιση των μνημείων και των υποδομών στις φυσικές καταστροφές και την κλιματική αλλαγή.
- Η βελτίωση πρόσβασης και εξυπηρέτησης σε σημεία & περιοχές πολιτιστικού και φυσιολατρικού ενδιαφέροντος.
- Η αναβάθμιση της ελκυστικότητας, χώρων, τόπων και τοπίων.
- Ο εμπλουτισμός της τουριστικής εμπειρίας.
- Η αξιοποίηση της τεχνολογίας για την ανάδειξη των Μινωικών Ανακτορικών Κέντρων και των Περιοχών UNESCO.
- Ενιαία ανάδειξη – προβολή εμβληματικών διαδρομών περιβάλλοντος και πολιτισμού





Η στρατηγική:

- Διαμορφώνεται με βάση ένα κοινό και συνεκτικό στοιχείο, την UNESCO που λειτουργεί και ως μέσο συνοχής και δικτύωσης.
- Λαμβάνει υπόψη την εμπειρία & γνώση της ΟΧΕ UNESCO της προγραμματικής περιόδου 2014-2020.
- Οργανώνεται γύρω από πόλους και σημεία που ως τοπικά σύνολα υποστηρίζουν τουριστικές και άλλες εμπειρίες.
- Επιδιώκει τη διαλειτουργικότητα μνημείων και χωρικών σημείων και τοπίων με τα οποία οι διαδρομές συνδέονται και συνεργάζονται

Κρίσιμα ζητήματα στρατηγικής αποτελούν:

- Η **προτεραιότητα** σε έργα και δράσεις που, προσδίδουν υπεραξία, συγκρατούν και προσελκύουν μόνιμο πληθυσμό.
- Η **ανάγκη**, τα έργα και οι δράσεις, να επηρεάζουν θετικά την τοπική κοινωνία, να κινητοποιούν την επιχειρηματική κοινότητα και να εντυπωσιάζουν τους επισκέπτες.
- Η **προσέγγιση** και η διαδικασία σχεδιασμού να υπηρετεί τόσο τις ανάγκες, όσο και την αξία, τη σημασία και τη δυναμική των μνημείων και των περιοχών UNESCO.
- Η **έμφαση** σε ότι αφορά την αναγκαιότητα προτεραιότητα - ωριμότητα των έργων, στην ετοιμότητα των δικαιούχων και στην λειτουργικότητα & βιωσιμότητα των παρεμβάσεων.
- Η **αποτελεσματικότητα** σε ότι αφορά τη διαχείριση και παρακολούθηση με όρους, κριτήρια, κανόνες και δείκτες αποτελέσματος.

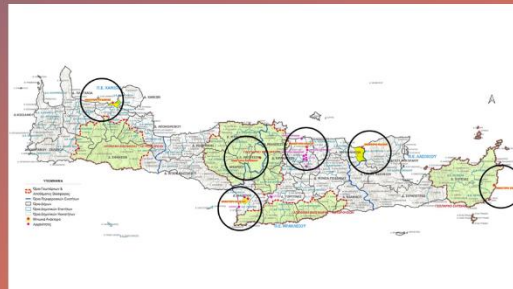


Κύρια ζητούμενα της στρατηγικής :

- Ο σχεδιασμός σε βάθος και προοπτική 10ετίας+ να έχει οριζόντιο και ολιστικό χαρακτήρα.
- Η αναζωογόνηση της ενδοχώρας με έμφαση στην βελτίωση της δημογραφικής εικόνας.
- Η δημιουργία ευκαιριών απασχόλησης και η προτεραιότητα σε τομείς της στρατηγικής έξυπνης εξειδίκευσης.
- Η βελτίωση της ποιότητας ζωής και η κοινωνική συμμετοχή και συνοχή.
- Η προστασία και διατήρηση της βιοποικιλότητας & γεωποικιλότητας και εν γένει του φυσικού περιβάλλοντος.
- Η αναβάθμιση της τουριστικής εμπειρίας.
- Τα έργα και οι δράσεις να έχουν ρόλο επιταχυντή και πολλαπλασιαστή.
- Το αντίκτυπο στην τοπική κοινωνία και οικονομία να είναι εμφανές και μετρήσιμο.

όραμα

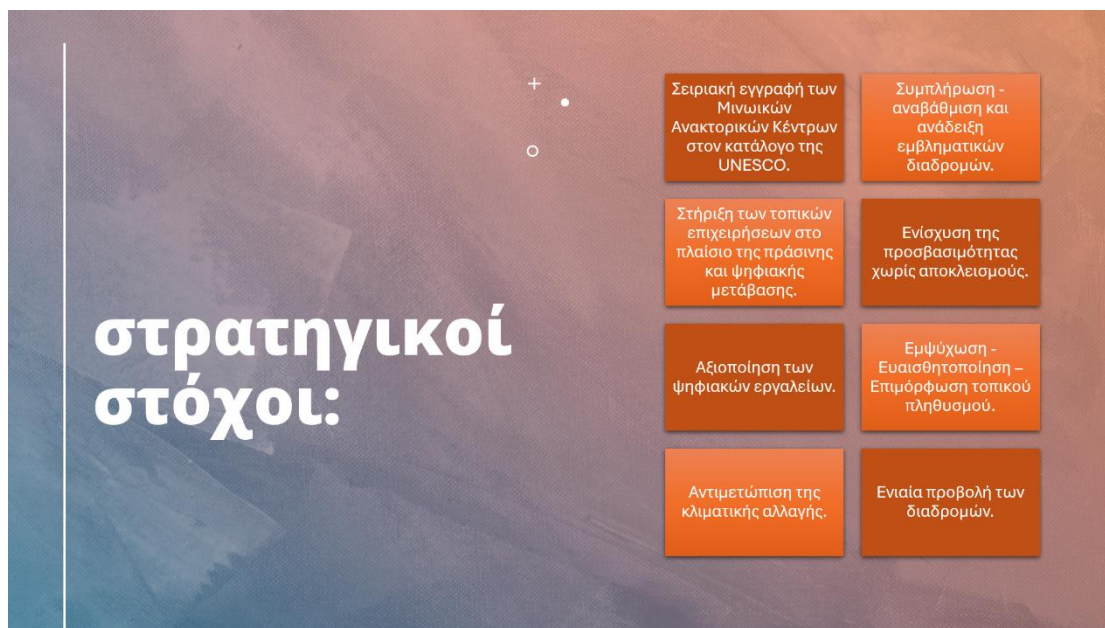
Η Κρήτη της φύσης, του
ανθρώπου και του
πολιτισμού,
με την σφραγίδα της
UNESCO.



Με τη συγχρηματοδότηση
της Ευρωπαϊκής Ένωσης



ΕΤΑΜ α.ε.
εταιρεία συμβούλων



Γ. ΕΡΩΤΗΜΑΤΟΛΟΓΙΟ ΔΙΑΒΟΥΛΕΥΕΣΗΣ & ΣΥΝΟΔΕΥΤΙΚΟ ΕΝΗΜΕΡΩΤΙΚΟ ΣΗΜΕΙΩΜΑ – ΑΠΟΤΕΛΕΣΜΑΤΑ ΗΛΕΚΤΡΟΝΙΚΗΣ ΔΙΑΒΟΥΛΕΥΣΗΣ – ΣΧΟΛΙΑ ΣΤΗΝ ΙΣΤΟΣΕΛΙΔΑ ΤΗΣ ΔΙΑΒΟΥΛΕΥΣΗΣ



Με τη συγχρηματοδότηση
της Ευρωπαϊκής Ένωσης



ΕΤΑΜ α.ε.
εταιρεία συμβούλων

Ερωτηματολόγιο Διαβούλευσης

ΠΕΡΙΦΕΡΕΙΑ ΚΡΗΤΗΣ
ΓΕΝΙΚΗ ΔΙΕΥΘΥΝΣΗ ΑΝΑΠΤΥΞΙΑΚΟΥ
ΠΡΟΓΡΑΜΜΑΤΙΣΜΟΥ

Ολοκληρωμένη Χωρική Επένδυση (ΟΧΕ)
«Εμβληματικών Διαδρομών
Πολιτισμού & Περιβάλλοντος»

Διαβούλευση

Έντυπο διατύπωσης απόψεων & προτάσεων



Με τη συγχρηματοδότηση
της Ευρωπαϊκής Ένωσης



ΕΤΑΜ α.ε.
εταιρεία συμβούλων

[160]

ΜΕΡΟΣ Α: ΓΕΝΙΚΑ ΣΤΟΙΧΕΙΑ

Επωνυμία Φορέα

.....

Περιοχή Δράσης (Δήμος / Περιφερειακή Ενότητα)

.....

Εκπρόσωπος Φορέα (ονοματεπώνυμο - ιδιότητα)

.....

Στοιχεία επικοινωνίας (τηλέφωνο, e-mail)

.....

ΜΕΡΟΣ Β: ΣΧΕΔΙΑΣΜΟΣ ΟΧΕ ΕΜΒΛΗΜΑΤΙΚΩΝ ΔΙΑΔΡΟΜΩΝ

1. Ποιες από τις παρακάτω κατευθύνσεις εκτιμάτε ότι μπορούν να υπηρετήσουν καλύτερα την ΟΧΕ «Εμβληματικών Διαδρομών Πολιτισμού & Περιβάλλοντος» 2021-2027; Ιεραρχήστε με κλίμακα 1-5 (5= πολύ σημαντικό, 4 = αρκετά σημαντικό, 3= σημαντικό, 2= Λίγο Σημαντικό, 1= Καθόλου).

ΚΑΤΕΥΘΥΝΣΕΙΣ	Ιεράρχηση (1-5)
Αναβάθμιση και ανάδειξη μνημείων και περιοχών φυσικού κάλλους και υποδομών πρόσβασης και υποδοχής σε αυτά	
Ενιαία προβολή/marketing των διαδρομών	
Ενίσχυση επιχειρηματικότητας - Δικτύωση επιχειρήσεων	
Ενίσχυση της προσβασιμότητας χωρίς αποκλεισμούς	
Αξιοποίηση των ψηφιακών εργαλείων	
Ευαισθητοποίηση - Επιμόρφωση ανθρώπινου δυναμικού	



2. Ποιες άλλες κατευθύνσεις πέραν των παραπάνω θεωρείτε ότι πρέπει να υπηρετήσει η ΟΧΕ;

.....
.....
.....
.....

3. Τι αποτελέσματα αναμένετε από την υλοποίηση της ΟΧΕ;

.....
.....
.....
.....

4. Ποια θεωρείτε ότι είναι τα πλεονεκτήματα – σημεία υπεροχής και ποιες οι αδυναμίες - ελλείψεις - ανάγκες στα Μινωικά Ανακτορικά Κέντρα της Κρήτης (Ζάκρου, Μαλίων, Κνωσού, Φαιστού, Ζωμίνθου, Κυδωνίας) ;

A. Πλεονεκτήματα – σημεία υπεροχής (αναφέρετε επιγραμματικά μέχρι 5)

.....
.....
.....
.....
.....

B. Αδυναμίες – Ελλείψεις - Ανάγκες (αναφέρετε επιγραμματικά μέχρι 5)

.....
.....
.....
.....
.....

5. Ποια θεωρείτε ότι είναι τα πλεονεκτήματα – σημεία υπεροχής και ποιες οι αδυναμίες - ελλείψεις - ανάγκες στις περιοχές UNESCO (Λευκά Όρη, Αστερούσια, Γεωπάρκα Ψηλορείτη και Σητείας);

A. Πλεονεκτήματα – σημεία υπεροχής (αναφέρετε μέχρι 5)

.....
.....
.....
.....
.....



Β. Αδυναμίες – Ελλείψεις -Ανάγκες (αναφέρετε επιγραμματικά μέχρι 5)

.....

.....

.....

.....

6. Αναφέρετε τυχόν Τοπικό ή άλλο Σχέδιο / Στρατηγική που έχει εκπονηθεί από εσάς ή από ' άλλο και αφορά στην περιοχή και σχετίζεται ή λειτουργεί συμπληρωματικά με την ΟΧΕ «Εμβληματικών Διαδρομών Πολιτισμού & Περιβάλλοντος»;

.....

.....

.....

.....

.....

Λοιπά Σχόλια – Παρατηρήσεις – Επισημάνσεις

.....

.....

.....

.....

.....

.....

.....

.....

.....

.....

7. Στη βάση των παρακάτω αξόνων προτεραιότητας, αναφέρετε έως 3 νέες Δράσεις/Εργα/Πρωτοβουλίες (ανά άξονα) που θα θέλατε να ενταχθούν στην ΟΧΕ «Εμβληματικών Διαδρομών Πολιτισμού και Περιβάλλοντος» 2021-2027.



Με τη συγχρηματοδότηση
της Ευρωπαϊκής Ένωσης



ΕΤΑΜ α.ε.
εταιρεία συμβούλων

Άξονες Προτεραιότητας	Τίτλος	Σύντομη Περιγραφή	Αιτιολόγηση /Τεκμηρίωση συνάφειας και συσχέτισης με τη ΟΧΕ	Ωριμότητα (πολύ χαμηλή, χαμηλή, μέτρια, υψηλή)	Προϋπολογισμός (€)	Χρόνος υλοποίησης (έτη/μήνες)	Δικαιούχος
Υποδομές - Υπηρεσίες - Δράσεις στα Μινωικά Ανακτορικά Κέντρα							
Υποδομές – Υπηρεσίες – Δράσεις στα Γεωπάρκα Σητείας & Ψηλορείτη, Λευκά όρη & Αστερούσια							
Ψηφιακές εφαρμογές - υπηρεσίες							
Τοπική Οικονομία - Επιχειρηματικότητα							
Ανθρώπινο Δυναμικό (Ενημέρωση - Ευαισθητοποίηση – Βελτίωση δεξιοτήτων)							
Διαχείριση – Ανάδειξη - Προβολή Διαδρομών							
Θεσμικές & Κανονιστικές Ρυθμίσεις							


Σας ευχαριστούμε πολύ για το χρόνο σας!



Συνοδευτικό ενημερωτικό σημείωμα

ΠΕΡΙΦΕΡΕΙΑ ΚΡΗΤΗΣ ΓΕΝΙΚΗ ΔΙΕΥΘΥΝΣΗ ΑΝΑΠΤΥΞΙΑΚΟΥ ΠΡΟΓΡΑΜΜΑΤΙΣΜΟΥ

Ολοκληρωμένη Χωρική Επένδυση (ΟΧΕ)
«Εμβληματικών Διαδρομών
Πολιτισμού & Περιβάλλοντος»
Συνοπτική Ενημέρωση



Με τη συγχρηματοδότηση
της Ευρωπαϊκής Ένωσης



ΕΤΑΜ α.ε.
εταιρεία συμβούλων

[165]

ΟΙ ΟΛΟΚΛΗΡΩΜΕΝΕΣ ΧΩΡΙΚΕΣ ΕΠΕΝΔΥΣΕΙΣ ΣΤΗΝ ΠΕΡΙΟΔΟ 2021-2027

Οι Ολοκληρωμένες Χωρικές Επενδύσεις (ΟΧΕ) αποτελούν ένα σύγχρονο εργαλείο χωρικού σχεδιασμού με στόχο την εφαρμογή αναπτυξιακών στρατηγικών σε περιοχές που είτε παρουσιάζουν υστέρηση, είτε εμφανίζουν δυναμική και οι οποίες μπορούν να αντιμετωπιστούν με βάση ένα ολιστικό αναπτυξιακό σχέδιο.

Στην Προγραμματική Περίοδο 2021-2027 οι ολοκληρωμένες χωρικές επενδύσεις αποτελούν διακριτό Στόχο Πολιτικής (ΣΠ), τον ΣΠ 5 «Μια Ευρώπη πιο κοντά στους πολίτες» μέσω του οποίου προβλέπονται, **Ολοκληρωμένες Στρατηγικές για την ανάπτυξη εκτός αστικού χώρου (Ειδικός Στόχος 5ii).**

Με δεδομένη την βαρύτητα και την προτεραιότητα που έδωσε η Περιφέρεια Κρήτης στην «ΟΧΕ Περιχώων UNESCO» κατά την προηγούμενη προγραμματική περίοδο, επιλέγει να συνεχίσει στο πλαίσιο του Προγράμματος «ΚΡΗΤΗ» 2021 - 2027 όπου προβλέπει την υλοποίηση μίας ΟΧΕ με τίτλο «ΟΧΕ Εμβληματικών Διαδρομών Πολιτισμού και Περιβάλλοντος», με στόχο την αναζωογόνηση της υπαίθρου μέσω της αξιοποίησης του συγκριτικού πλεονεκτήματος που προσδίδει το brand name UNESCO. Η ΟΧΕ, θα αναδείξει τον ισχυρό ταυτοτικό πυρήνα της ενδοχώρας της Κρήτης μέσω διαδρομών, ήτοι:

- ✓ Τη διαδρομή περιοχών UNESCO της Κρήτης
- ✓ Τη διαδρομή των Μινωικών Ανακτορικών Κέντρων της Κρήτης

Η ΟΧΕ θα υιοθετήσει ένα μίγμα δράσεων οι οποίες θα υποστηρίξουν τον μετασχηματισμό της περιοχής εφαρμογής σε τουριστικό προορισμό έξυπνο, κλιματικά ανθεκτικό, προσβάσιμο και ασφαλή.

Ειδικότερα μέσω της ΟΧΕ επιδιώκεται μεταξύ άλλων:

- ✓ η αναβάθμιση και ανάδειξη μνημείων και περιοχών φυσικού κάλλους,
- ✓ η ενιαία προβολή/marketing των διαδρομών
- ✓ η στήριξη και δικτύωση των τοπικών επιχειρήσεων
- ✓ η ενίσχυση της προσβασιμότητας χωρίς αποκλεισμούς
- ✓ η αξιοποίηση των ψηφιακών εργαλείων
- ✓ η ευαισθητοποίηση – εκπαίδευση του τοπικού πληθυσμού

Ως βασικοί παράγοντες για την υλοποίηση της ΟΧΕ νοούνται:

α) η συνεργασία με υπερκείμενους θεσμούς, β) η συνέργεια μεταξύ της Περιφέρειας και των Φορέων της πρωτοβάθμιας Αυτοδιοίκησης, γ) ο διαρκής διάλογος με όλα τα εμπλεκόμενα μέρη και δ) η διαβούλευση με τους τοπικούς φορείς, την ακαδημαϊκή και ερευνητική κοινότητα, την επιχειρηματική κοινότητα και την κοινωνία των πολιτών σε όλο τον κύκλο ζωής και δράσης της ΟΧΕ και στο πλαίσιο της τετραπλής έλικας.

Βασικά Σημεία της ΟΧΕ

- ✓ Η διαμόρφωση ολοκληρωμένης χωρικής στρατηγικής σε συγκεκριμένο υπο-περιφερειακό επίπεδο (περιοχή παρέμβασης).
- ✓ Η πολυεπίπεδη Διακυβέρνηση μέσα από την συνεργασία και διαβούλευση κατά το σχεδιασμό, την παρακολούθηση και την αξιολόγηση της στρατηγικής.
- ✓ Ο πολυτομεακός και πολυταμειακός χαρακτήρας για να αντιμετωπιστούν με ολοκληρωμένο τρόπο οι προκλήσεις, οι ανάγκες και οι δυνατότητες.



- ✓ Η από τη βάση προς την κορυφή διαδικασία για την ενθάρρυνση, τη συμβολή και τη συμμετοχή των τοπικών φορέων.

ΦΙΛΟΣΟΦΙΑ ΤΗΣ ΟΧΕ

- ✓ Βασίζεται στα τοπικά πλεονεκτήματα, την εδαφικότητα, την τοπική συμμετοχή, τη συνεργασία – δικτύωση, ώστε να θέσει τον πολιτισμό, το περιβάλλον και τον τουρισμό στο επίκεντρο του σχεδιασμού και να στηρίξει την τοπική επιχειρηματικότητα, την απασχόληση και την κοινωνική συνοχή.
- ✓ Διέπεται από τις αρχές της αειφορίας, της συμπεριληπτικότητας και της ολιστικής προσέγγισης και επιδιώκει τη μέγιστη δυνατή αξιοποίηση χρηματοδοτικών μέσων και πόρων.
- ✓ Προωθεί έργα, δράσεις και πρωτοβουλίες μικρής κλίμακας με υψηλή συνέργεια και συμπληρωματικότητα που ενισχύουν την τοπική ταυτότητα, αλλάζουν την εικόνα, δημιουργούν νέα δεδομένα και εξελίξεις, συγκρατούν τον τοπικό πληθυσμό ή/και προσελκύουν νέους κατοίκους και επιχειρήσεις.
- ✓ Στηρίζεται στον συμμετοχικό σχεδιασμό (από κάτω προς τα πάνω) και δίδει ιδιαίτερη βαρύτητα και προτεραιότητα σε διαδικασίες διαβούλευσης σε όλο τον κύκλο ζωής της (σχεδιασμός και υλοποίηση).
- ✓ Δίδει βαρύτητα και προτεραιότητα στο ζήτημα της ωριμότητας των έργων/δράσεων, της επάρκειας και ικανότητας των δικαιούχων και της παροχής στήριξης προς την κατεύθυνση αυτή.
- ✓ Λαμβάνει υπόψη δράσεις και έργα της «ΟΧΕ Περιοχών UNESCO» περιόδου 2014-2020 που δεν υλοποιήθηκαν.
- ✓ Περιλαμβάνει παρεμβάσεις/δράσεις «ήπιου» χαρακτήρα που αποτελούν προϋπόθεση για την σύνδεση της τοπικής οικονομίας με το τουριστικό προϊόν.
- ✓ Αξιοποιεί και κεφαλαιοποιεί σχεδιασμούς και μελέτες που εκπονήθηκαν και αφορούν έμμεσα ή άμεσα τόσο την περιοχή, όσο και τη λογική της ΟΧΕ.

ΣΤΡΑΤΗΓΙΚΗ & ΣΤΟΧΟΙ ΤΗΣ ΟΧΕ

Η Στρατηγική της ΟΧΕ «Εμβληματικών Διαδρομών Πολιτισμού και Περιβάλλοντος» επικεντρώνεται στην αξιοποίηση του brand name UNESCO που με στόχο τη δημιουργία μιας νέας εναλλακτικής πρότασης για την τουριστική ανάπτυξη του νησιού με όρους βιώσιμης ανάπτυξης και επίκεντρο την ενδοχώρα, η οποία:

- Διαρθρώνεται σε πόλους, κόμβους, άξονες και επιμέρους διαδρομές με σκοπό να λειτουργήσουν ως σύνολα που θα παρέχουν αξιομνημόνευτες περιβαλλοντικές - πολιτιστικές – τουριστικές εμπειρίες.
- Διαμορφώνεται με αφήγημα ένα κοινό και συνεκτικό στοιχείο, αυτό της UNESCO.
- Καλύπτει προσδιορισμένες χωρικά περιοχές οι οποίες εκτείνονται σε ολόκληρο το νησί.
- Αποκτά ακόμη πιο ισχυρή τουριστική ταυτότητα και επωνυμία (brand).
- Αξιοποιεί το brand UNESCO ως στρατηγικό μέσο συνοχής, δικτύωσης και προβολής πόρων, σημείων και περιοχών που προσδιορίζουν την περιβαλλοντική, πολιτιστική και τουριστική ταυτότητα της Κρήτης.

Η Στρατηγική θα είναι ρεαλιστική και άμεσα εφαρμόσιμη με προτεραιότητα σε αναγκαίες, ώριμες και συνεκτικές δράσεις, που επιτυγχάνουν κοινή εικόνα και ταυτότητα, δίνουν έμφαση στην εννοιολογική διάσταση των διαδρομών, κινητοποιούν τις τοπικές δυνάμεις, ενεργοποιούν και στηρίζουν την ιδιωτική πρωτοβουλία.



Η Στρατηγική της ΟΧΕ:

- ✓ Αξιοποιεί τα αποτελέσματα της ΟΧΕ περιοχών UNESCO του ΕΠ “ΚΡΗΤΗ” 2014-2020.
- ✓ Εναρμονίζεται με το μνημόνιο συνεργασίας που έχει υπογραφεί μεταξύ Υπουργείου. Πολιτισμού και Περιφέρειας Κρήτης για την υλοποίηση της Πολιτιστικής Διαδρομής των Μινωικών Ανακτορικών Κέντρων.
- ✓ Λαμβάνει υπόψη και εναρμονίζεται με ευρωπαϊκές και εθνικές πολιτικές, με περιφερειακές στρατηγικές αλλά και με τοπικά ή/και χωρικά σχέδια που σχετίζονται με την περιοχή παρέμβασης της ΟΧΕ
- ✓ Δίνει βαρύτητα στα κριτήρια, τους όρους και τις προϋποθέσεις που πρέπει να τηρούν οι περιοχές είτε για την διατήρησή τους, είτε για την ένταξή τους (Μινωικά Ανάκτορα) στον κατάλογο της UNESCO.
- ✓ Εστιάζει στη λειτουργικότητα και τη βιωσιμότητα των διαδρομών.

Στρατηγικός Στόχος

Η Στρατηγική ΟΧΕ των εμβληματικών διαδρομών πολιτισμού και περιβάλλοντος προτάσσει την ανάγκη στήριξης εναλλακτικών μορφών τουρισμού, βιώσιμων και ανθεκτικών στην κλιματική αλλαγή, που θα εδράζονται σε συγκριτικά πλεονεκτήματα της Κρήτης και θα ενισχύουν τον τουρισμό εμπειρίας καθ’ όλη τη διάρκεια του έτους που θα βασίζεται:

- στον υπεύθυνο τουρισμό,
- την έξυπνη εξειδίκευση
- στα χαρακτηριστικά του πολιτιστικού και φυσικού περιβάλλοντος.

Ειδικό Στόχοι

- ✓ Αναβάθμιση και ανάδειξη μνημείων και περιοχών φυσικού κάλλους και υποδομών πρόσβασης και υποδοχής
- ✓ Ενιαία προβολή/marketing των διαδρομών
- ✓ Στήριξη και Δικτύωση επιχειρήσεων
- ✓ Ενίσχυση της προσβασιμότητας χωρίς αποκλεισμούς
- ✓ Αξιοποίηση των ψηφιακών εργαλείων

ΧΡΗΜΑΤΟΔΟΤΙΚΟ ΠΛΑΙΣΙΟ & ΕΝΔΕΙΚΤΙΚΑ ΠΕΔΙΑ ΠΑΡΕΜΒΑΣΗΣ

Ο προϋπολογισμός της ΟΧΕ «Εμβληματικών Διαδρομών Πολιτισμού και Περιβάλλοντος» που προγραμματίζεται να διατεθεί από το ΠΕΠ «ΚΡΗΤΗ» 2021-2027 ανέρχεται σε **17.461.636,00 ευρώ**.

Η ΟΧΕ μπορεί να αντλήσει πόρους και από άλλους Στόχους Πολιτικής του Προγράμματος «ΚΡΗΤΗ» 2021-2027. Επίσης μπορεί να αντλήσει πόρους και από άλλα ταμεία και πηγές χρηματοδότησης εκτός του ΠΕΠ (π.χ. Περιφερειακό Πρόγραμμα Ανάπτυξης, Τομεακά Προγράμματα Υπουργείων, Πράσινο Ταμείο, Ιδιωτικούς Πόρους, κ.α.). Στο πλαίσιο της ΟΧΕ προβλέπονται (ενδεικτικά) παρεμβάσεις από τα εξής πεδία:

016. Λύσεις ΤΠΕ, ηλεκτρονικές υπηρεσίες και εφαρμογές για κυβερνήσεις

024. Προηγμένες υπηρεσίες στήριξης για ΜΜΕ και ομίλους ΜΜΕ (συμπεριλαμβανομένων υπηρεσιών διοίκησης, μάρκετινγκ και σχεδιασμού)

079. Προστασία της φύσης και της βιοποικιλότητας, φυσική κληρονομιά και φυσικοί πόροι

165. Προστασία, ανάπτυξη και προβολή της δημόσιας τουριστικής περιουσίας και υπηρεσιών στον τομέα του τουρισμού



166. Προστασία, ανάπτυξη και προβολή της πολιτιστικής κληρονομιάς και των πολιτιστικών υπηρεσιών

167. Προστασία, ανάπτυξη και προβολή της φυσικής κληρονομιάς και του οικότουρισμού εκτός από τις περιοχές Natura 2000

Ενδεικτικά πεδία – κατηγορίες δράσεων:

Εφαρμογές ΤΠΕ

Πρωωθείται η ανάπτυξη εφαρμογών ΤΠΕ τοπικής εμβέλειας και σημασίας, οι οποίες παρέχουν βελτιωμένες υπηρεσίες ενημέρωσης, ξενάγησης, περιήγησης κ.α. στους πολίτες και επισκέπτες των περιοχών εφαρμογής της ΟΧΕ.

Προστασία και ανάδειξη του πολιτιστικού αποθέματος

Ενισχύεται η προστασία και ανάδειξη του πολιτισμικού αποθέματος των περιοχών εφαρμογής της ΟΧΕ, κατά τρόπο ανθεκτικό στην κλιματική αλλαγή. Επιδιώκεται: η ενίσχυση/συμπλήρωση και αξιοποίηση της μουσειακής υποδομής, η ανάδειξη/αξιοποίηση και ενοποίηση των μνημειακών συνόλων και αρχαιολογικών χώρων υψηλής επισκεψιμότητας χωρίς αποκλεισμούς, η προστασία των μνημειακών συνόλων από την κλιματική αλλαγή, η ενδυνάμωση του σύγχρονου πολιτισμού, η ανάδειξη ανενεργών ιστορικών και διατηρητέων κτιρίων υπό το πρίσμα των αξόνων της πολιτικής Bauhaus (sustainability, aesthetics, inclusion).

Ενίσχυση της βιοποικιλότητας και ανάδειξη του φυσικού περιβάλλοντος

Υποστηρίζονται έργα προστασίας και ανάδειξης του φυσικού περιβάλλοντος και της βιοποικιλότητας των περιοχών εφαρμογής της ΟΧΕ και ειδικότερα των προστατευόμενων περιοχών του δικτύου Natura 2000 το οποίο χωροθετείται σ' αυτές, ήτοι:

- ✓ Προστασία των ενδημικών ειδών και εν γένει της βιοποικιλότητας της κάθε περιοχής.
- ✓ Βελτίωση της ευαισθητοποίησης και γνώσης σε τοπικό επίπεδο για την κατάσταση διατήρησης ειδών και τύπων οικοτόπων.
- ✓ Διευκόλυνση της περιήγησης των επισκεπτών στην περιοχή και τις φυσιολατρικές και πολιτιστικές διαδρομές της ΟΧΕ με ασφάλεια και με προσαρμογή στην κλιματική αλλαγή, αξιοποιώντας και τις δυνατότητες που παρέχουν οι ΤΠΕ.

Τουριστική Προβολή

Πρωωθείται η προβολή των φυσικών και πολιτισμικών πόρων των περιοχών εφαρμογής της ΟΧΕ, μέσω μιας συνεκτικής στρατηγικής τουριστικής ανάπτυξης, στο πλαίσιο της στρατηγικής, η οποία δύναται να αξιοποιεί μηχανισμούς διαχείρισης προορισμού μέσω:

Α) Της προβολής στο διεθνή χώρο των εναλλακτικών μορφών τουρισμού που εδράζονται στα συγκριτικά πλεονεκτήματα της ενδοχώρας και των ορεινών περιοχών της Κρήτης (φυσικό-πολιτισμικό και ανθρωπογενές περιβάλλον), τα οποία τυγχάνουν διεθνούς αναγνώρισης, μέσω των καταλόγων της UNESCO.

Β) Της ενημέρωσης/διευκόλυνσης των επισκεπτών κατά τη διάρκεια της παραμονής τους/περιήγησής τους σ' αυτήν κατά τρόπο ενιαίο και διακριτό.

Ενίσχυση της ανταγωνιστικότητας των επιχειρήσεων περιοχών ΟΧΕ

Θα χρηματοδοτηθούν επενδυτικά σχέδια των ΜΜΕ των περιοχών εφαρμογής της ΟΧΕ, προσανατολισμένα στην αναβάθμιση και επιτάχυνση του τεχνολογικού μετασχηματισμού του παραγωγικού ιστού της ενδοχώρας της Κρήτης.



Συμπλήρωση/αναβάθμιση υποδομών προσβασιμότητας

Πρωθείται η βελτίωση της προσβασιμότητας σε περιοχές παραγωγικές ή/και περιοχές πολιτιστικού & φυσιολατρικού ενδιαφέροντος, υπό το πρίσμα της βελτίωσης της προσβασιμότητας ΑμεΑ και της ανθεκτικότητας στην κλιματική αλλαγή.

ΠΕΡΙΟΧΗ ΠΑΡΕΜΒΑΣΗΣ

Η εμβέλεια της ΟΧΕ αφορά περιοχές που χωροθετούνται στην ορεινή, ημιορεινή Κρήτη και την ύπαιθρο και μπορούν να αποτελέσουν εναλλακτικό τουριστικό προορισμό φύσης, πολιτισμού και εμπειρίας. Ειδικότερα, η ΟΧΕ θα εφαρμοστεί σε περιοχές που:

α) είναι **εγγεγραμμένες** σε καταλόγους Παγκόσμιων Γεωπάρκων της UNESCO και στο Πρόγραμμα «Άνθρωπος και Βιόσφαιρα» της UNESCO, ήτοι:

- ✓ Λευκά Όρη
- ✓ Αστερούσια
- ✓ Φυσικό Πάρκο (Γεωπάρκο) Ψηλορείτη
- ✓ Φυσικό Πάρκο (Γεωπάρκο) Σητείας

β) **προτείνονται να εγγραφούν** στον Κατάλογο της Παγκόσμιας Πολιτιστικής Κληρονομιάς της UNESCO και αφορούν τα **Μινωικά Ανάκτορα**:

- ✓ Κνωσσού
- ✓ Φαιστού
- ✓ Μαλίων
- ✓ Ζάκρου
- ✓ Ζωμίνθου
- ✓ Κυδωνίας



Αποτελέσματα Ηλεκτρονικής Διαβούλευσης

Στο πλαίσιο της διαδικασίας διαβούλευσης της ΟΧΕ Εμβληματικών Διαδρομών Κρήτης, πέραν των διαζώσεων συναντήσεων και επαφών πραγματοποιήθηκε και ηλεκτρονική διαβούλευση στη βάση ειδικά διαμορφωμένου ερωτηματολογίου τύπου google forms⁸. Η διαβούλευση έλαβε χώρα στο διάστημα 19/11/2023 – 13/03/2024⁹.

Συγκεντρώθηκαν συνολικά 47 απαντημένα ερωτηματολόγια η χωρική κατανομή των οποίων αποτυπώνεται παρακάτω:



Από την καταχώρηση και επεξεργασία των απαντήσεων αναφέρονται κωδικοποιημένα/ομαδοποιημένα τα ευρήματα /συμπεράσματα ανά ερώτημα, ως ακολούθως:

Ερώτηση 1: Ποιες από τις παρακάτω κατευθύνσεις εκτιμάτε ότι μπορούν να υπηρετήσουν καλύτερα την ΟΧΕ «Εμβληματικών Διαδρομών Πολιτισμού & Περιβάλλοντος» 2021-2027;



⁸https://docs.google.com/forms/d/e/1FAIpQLSfS4ICk_oxoDTqOqaOG3T4O3C4T1JFmZxfvzI2H2KYIs-sPQ/closedform

⁹ Αρχικά είχε οριστεί ως ημερομηνία ολοκλήρωσης της διαβούλευσης η 24^η Φεβρουαρίου ωστόσο παρατάθηκε περαιτέρω η προθεσμία υποβολής απαντήσεων.

Ερώτηση 2: Ποιες άλλες κατευθύνσεις πέραν των παραπάνω θεωρείτε ότι πρέπει να υπηρετήσει η ΟΧΕ;

- Διασύνδεση πολιτιστικής κληρονομιάς με φυσικό περιβάλλον και σύγχρονη ήπια ανάπτυξη.
- Αναγέννηση της υπαίθρου και δημιουργία θέσεων εργασίας
- Προώθηση της τοπικής παραγωγής - προϊόντων, της τοπικής ταυτότητας και διατήρηση - ανάδειξη παραδοσιακών τεχνών
- Βιώσιμη ανάπτυξη, ανάπτυξη ποιοτικού και θεματικού τουρισμού, υπαίθριες δραστηριότητες.
- Δικτύωση μονοπατιών.
- Προσβασιμότητα, οδική ασφάλεια και ποιότητα ζωής των πολιτών.
- Προστασία φυσικού και πολιτιστικού περιβάλλοντος (σπάνια ενδημική πανίδα και χλωρίδα, προστατευόμενα είδη κοινοτικού ενδιαφέροντος).
- Ευαισθητοποίηση - ενημέρωση για την προστασία της βιοποικιλότητας, του φυσικού και πολιτιστικού αποθέματος.
- Προσαρμογή και ανθεκτικότητα στην κλιματική αλλαγή.
- Ανάδειξη και ενιαία προβολή των περιοχών UNESCO.
- Δικτύωση, ανταλλαγή εμπειριών και καλών πρακτικών με άλλες εμβληματικές περιοχές σε ευρωπαϊκό και διεθνές επίπεδο.
- Λειτουργικότητα - βιωσιμότητα (εξασφάλιση προσωπικού λειτουργίας, φύλαξης, ξενάγησης, μεταφορές επισκεπτών).

Ερώτηση 3: Τι αποτελέσματα αναμένετε από την υλοποίηση της ΟΧΕ;

Ως κυριότερα αναμενόμενα αποτελέσματα από την εφαρμογή της ΟΧΕ αναφέρονται:

- Αναζωογόνηση της ενδοχώρας, μείωση ανισοτήτων υπαίθρου - αστικών περιοχών, στήριξη κατοίκων για μόνιμη διαμονή, συγκράτηση νέων στην ύπαιθρο.
- Βιώσιμη, ισόρροπη ανάπτυξη με την ενεργή συμμετοχή των τοπικών κοινωνιών.
- Ενίσχυση της επιχειρηματικότητας και των εναλλακτικών μορφών τουρισμού.
- Ανάπτυξη νέων τουριστικών προορισμών και αύξηση της τουριστικής κίνησης.
- Βελτίωση υποδομών, εγκαταστάσεων, αναβάθμιση προσβασιμότητας και ασφάλειας επισκεπτών.
- Ενίσχυση και προώθηση της υποψηφιότητας της σειριακής εγγραφής των μινωικών ανακτόρων στον Κατάλογο της Unesco.
- Συνεργασία φορέων για κοινή και συντονισμένη προβολή και ανάδειξη, ενίσχυση του brand name, της αναγνωρισιμότητας και επισκεψιμότητας της περιοχής παρέμβασης.
- Ποιοτική αναβάθμιση των αρχαιολογικών χώρων/μνημείων και οργανική σύνδεση του φυσικού και ανθρωπογενούς περιβάλλοντος.
- Προστασία και ανάδειξη της περιοχής παρέμβασης με όρους αειφορίας, ανάδειξη της πραγματικής/αυθεντικής Κρήτης.
- Αναβάθμιση ανθρώπινου δυναμικού, ενημέρωση - επιμόρφωση κατοίκων και επισκεπτών, ενδυνάμωση της συλλογικής μνήμης και ταυτότητας των τοπικών κοινοτήτων.
- Καλλιέργεια σεβασμού στην αρχιτεκτονική / πολιτιστική κληρονομιά και το περιβάλλον.
- Ανάπτυξη συνεργειών και συνεργασιών στις περιοχές UNESCO.
- Αντιμετώπιση κοινών προκλήσεων (π.χ. προσβασιμότητα, κλιματική αλλαγή, κ.α.)

Ερώτηση 4. Ποια θεωρείτε ότι είναι τα πλεονεκτήματα – σημεία υπεροχής στα Μινωικά Ανακτορικά Κέντρα της Κρήτης και ποιες οι Αδυναμίες;

Πλεονεκτήματα – Σημεία Υπεροχής

- Ιστορική Σημασία: Τα Μινωικά Ανακτορικά Κέντρα αντιπροσωπεύουν την υψηλή πολιτιστική και ιστορική κληρονομιά της Κρήτης, παρέχοντας στους επισκέπτες μια μοναδική ευκαιρία να εξερευνήσουν το παρελθόν του νησιού.
- Αρχιτεκτονική Μοναδικότητα: Οι αρχιτεκτονικές λεπτομέρειες και η πολυπλοκότητα των Μινωικών Ανακτόρων αντανακλούν την εξαιρετική τεχνοτροπία και το μοναδικό στυλ της εποχής, που μπορεί κανείς να τα συναντήσει μόνο στην Κρήτη.
- Εκπαιδευτική Σημασία: Η επίσκεψη σε αυτά τα ανακτορικά κέντρα προσφέρει μια εκπαιδευτική εμπειρία για τους επισκέπτες, επιτρέποντας τους να μάθουν περισσότερα για την αρχαία κρητική πολιτιστική κληρονομιά.
- Προώθηση της εξωστρέφειας και της συνεργασίας Ελληνικών και ξένων Πανεπιστημίων και Ιδρυμάτων
- Η λειτουργία τους ως πόλων προσέλκυσης διεθνών εκδηλώσεων και συνεδρίων.
- Προσδίδουν ταυτότητα, αξία, ποιότητα, ιστορικό βάθος στην Κρήτη και στον κρητικό τουρισμό.
- Αποτελούν τοπόσημα υψηλής σπουδαιότητας και κορυφαίοι τουριστικοί προορισμοί.
- Αρχαιολογικοί προορισμοί παγκοσμίου φήμης και αναγνωρισιμότητας.
- Η διασύνδεση με τις υπόλοιπες πόλεις – κράτη της αντίστοιχης περιόδου
- Η γειτνίαση με πύλες εισόδου ήτοι, λιμάνια και αεροδρόμια αλλά και με αστικά κέντρα και ενδιαφέροντες οικισμούς.
- Η πολιτισμική ιστορία κάθε ανακτόρου και η σύνδεση με τα σύγχρονα ήθη και έθιμα.
- Η ιστορία και διασύνδεση με τις νεότερες γενεές.
- Η τοποθεσία του εκάστοτε ανακτόρου, καθώς βρίσκονται κοντά ή μέσα σε άλλα ενδιαφέροντα σημεία και τόπους ενώ υπάρχει εύκολη πρόσβαση και σύνδεση με την τοπική επιχειρηματικότητα
- Η βαθιά γνώση της διαχείρισης του φυσικού περιβάλλοντος που οδήγησε σε βιώσιμα αρχιτεκτονικά και οικιστικά μοντέλα στις μεταγενέστερες χρονικές πολιτισμικές περιόδους.
- Ο αντίκτυπος του μοντέλου οργάνωσης και διοίκησης όχι μόνο στα μεταγενέστερα αρχαία χρόνια αλλά και στον σύγχρονο πολιτισμό.
- Η διαδρομή των Μινωικών Ανακτορικών Κέντρων της Κρήτης θα αναδείξει τον πρώτο προηγμένο πολιτισμό της Ευρώπης και το υψηλό επίπεδο κοινωνικής και οικονομικής οργάνωσης και καλλιτεχνικής παραγωγής του νησιού.
- Η μοναδικότητά τους, η ένταξή τους στο φυσικό περιβάλλον, η έκτασή τους η σύνδεσή τους με το μύθο
- Η ένταξη των μνημείων στον Κατάλογο της UNESCO επιφέρει σειρά ωφελειών όπως:

Συμμετοχή στο διεθνές ειδικό δίκτυο προορισμών Μνημείων Παγκόσμιας Κληρονομιάς, ενισχυμένη διεθνή προστασία και παρακολούθηση της κατάστασης - διατήρησης τους, ύπαρξη διαχειριστικών σχεδίων με συνεχή ανάδραση κι ανατροφοδότηση βάσει των διεθνών προδιαγραφών.

Αδυναμίες

- Η γεωγραφική θέση και οι σχετικά μεγάλες αποστάσεις μεταξύ των Μινωικών Ανακτορικών Κέντρων και τα διαφορετικά πολιτισμικά περιβάλλοντα (εντός πόλης, σε αδόμητο περιβάλλον,



σε παράκτια θέση, σε κτηνοτροφική περιοχή κλπ) δημιουργούν δυσκολία για κοινό διαχειριστικό σχεδιασμό.

- Τα προβλήματα προσβασιμότητας και η ανεπάρκεια χώρων στάθμευσης.
- Η ελλιπής προσβασιμότητα για ΑμεΑ και η ανεπαρκής εξυπηρέτησή τους.
- Η απουσία δικτύου σύνδεσης των ανακτόρων μεταξύ τους αλλά και με το φυσικό τους περιβάλλον.
- Η έλλειψη αρχαιολογικών διαδρομών που θα συνδυάζουν τους αρχαιολογικούς χώρους και με άλλα μνημεία.
- Το έλλειμμα και το χαμηλό επίπεδο υποδομών και υπηρεσιών υποδοχής και φιλοξενίας επισκεπτών που επηρεάζουν την τουριστική εμπειρία (κέντρα πληροφόρησης, πωλητήρια, αναψυκτήρια, χώροι υγιεινής, κ.α.)
- Η παντελής έλλειψη πωλητηρίων την λεγόμενη "νεκρή περίοδο" που, όμως, το Ηράκλειο εξακολουθεί να διατηρεί πολύ μεγάλο πλήθος επισκεπτών (3 κρουαζιερόπλοια δυναμικού 4-5.000 επισκεπτών) ανά εβδομάδα.
- Η υποβαθμισμένη εικόνα, η χαμηλή αισθητική και τα ζητήματα καθαριότητας (προβλήματα χρήσεων και όψεων των κτηρίων πλησίον της δυτικής εισόδου της Κνωσού).
- Οι ασύμβατες χρήσεις γύρω από τα ανακτορικά κέντρα και οι συνεχείς πιέσεις περιορισμού των ζωνών προστασίας τους.
- Η μέχρι πρότινος απουσία κοινής πολιτιστικής στρατηγικής για το σύνολο των Μινωικών Ανακτορικών Κέντρων.
- Η απουσία κοινής αισθητικής, λειτουργικότητας, υποδοχής των επισκεπτών στα 6 Ανακτορικά Κέντρα.
- Η έλλειψη ενιαίας πολιτικής για την συνδυαστική προβολή των Μινωικών Ανακτορικών Κέντρων, η ανεπαρκής πληροφόρηση και σήμανση (ελλιπής και μη ενιαία σήμανση, έλλειψη πληροφοριακού υλικού, Αδύναμο marketing).
- Η έλλειψη προσωπικού (έλλειψη ειδικού προσωπικού φύλαξης, έλλειψη προσωπικού στα εκδοτήρια εισιτηρίων, δυσκολία εύρεσης ξεναγών).
- Η έλλειψη συστηματικής και συνεχούς συντήρησης (απαιτείται αυξημένος χρόνος για την αποκατάσταση και ανάδειξη αρχαιολογικών χώρων και συνεχείς εργασίες συντήρησης).
- Η περιορισμένη αξιοποίηση των ΤΠΕ (ηλεκτρονικών εφαρμογών) στη λειτουργία, ανάδειξη και προβολή των Μινωικών Ανακτορικών Κέντρων (τα ψηφιακά εργαλεία πρέπει να λειτουργήσουν και για ΑΜΕΑ (ενίσχυση και με ακουστικά μέσα).
- Το ωράριο λειτουργίας (περιορισμένες ώρες λειτουργίας).
- Η δίχως έλεγχο τουριστική προσέλευση – η έλλειψη διαχείρισης επισκεπτών σε συνεργασία με φορείς του τουρισμού.
- Η ευαλωτότητα στην κλιματική αλλαγή (υψηλές θερμοκρασίες, πλημμυρικά φαινόμενα, διάβρωση) για την αντιμετώπιση της οποίας απαιτείται η στερέωση – συντήρηση κτηριακών συνόλων, αντικατάσταση παλαιών στεγάστρων, νέο δίκτυο όμβριων, γεωτεχνικές έρευνες και παρεμβάσεις, αντικεραυνική προστασία, κ.α.).
- Οι ανεπαρκείς υποδομές ασφάλειας (πυρασφάλεια, πυρόσβεση, αντικεραυνική προστασία).



Ερώτηση 5. Ποια θεωρείτε ότι είναι τα πλεονεκτήματα – σημεία υπεροχής στις περιοχές UNESCO (Λευκά Όρη, Αστερούσια, Γεωπάρκα Ψηλορείτη και Σητείας) και ποιες οι αδυναμίες - ελλείψεις - ανάγκες;

Πλεονεκτήματα – Σημεία Υπεροχής

- Η ύπαρξη ενός πλούσιου μωσαϊκού οικοσυστημάτων, η βιοποικιλότητα και η γεωμορφολογία (οροσειρές, οροπέδια, πολυάριθμα εντυπωσιακά φαράγγια και σπήλαια, παραλίες κ.α.) που προσελκύουν φυσιολάτρες και τουρίστες από όλο τον κόσμο.
- Η ύπαρξη πληθώρας περιπατητικών, ορειβατικών, αναρριχητικών διαδρομών.
- Η φυσική ομορφιά - το ιδιαίτερο φυσικό κάλος και η μειωμένη παρέμβαση στο τοπίο (πλην σοβαρών εξαιρέσεων).
- Η πλούσια βιοποικιλότητα: Οι περιοχές φιλοξενούν μεγάλη ποικιλία ειδών χλωρίδας και πανίδας, καθιστώντας τις ιδανικές για παρατήρηση πουλιών, πεζοπορία και άλλες φυσικές δραστηριότητες. Ταυτόχρονα λόγω της ιδιαιτερότητας και του μικροκλίματος δημιουργούν - "πρώτες ύλες"- που διαθέτουν μοναδικές γεύσεις και χαρακτηριστικά που καθιστούν τα τοπικά προϊόντα ξεχωριστά με δυνατότητα δημιουργίας ισχυρού Brand name.
- Ο συνδυασμός φυσικού και πολιτιστικού ενδιαφέροντος.
- Η εξαιρετική χωροταξία/διασπορά των 4 περιοχών σε επίπεδο νησιού. Περιλαμβάνουν στα όρια τους τα πιο ιδιαίτερα/μοναδικά στοιχεία της ενδοχώρας που συνθέτουν την αυθεντική ταυτότητα της Κρήτης.
- Η διαφορετικότητα μεταξύ των περιοχών αλλά κυρίως η σχέση με το θαλάσσιο τοπίο που βρίσκεται σε άμεση γειτνίαση και πρόσβαση.
- Η αειφορία: Πρόσφορες περιοχές για την ανάπτυξη του υπεύθυνου και αειφόρου τουρισμού που σε συνδυασμό με τον πρωτογενή τομέα θέτουν τις βάσεις για την αειφόρο ανάπτυξη αυτών των περιοχών. Στις Περιοχές προωθούνται η προστασία του περιβάλλοντος και η βιώσιμη χρήση των φυσικών πόρων.
- Το αυξημένο τουριστικό Ενδιαφέρον: Οι περιοχές αποτελούν δημοφιλείς τουριστικούς προορισμούς λόγω της φυσικής ομορφιάς, της πολιτιστικής κληρονομιάς και των δραστηριοτήτων που προσφέρουν.
- Η Πολιτιστική Κληρονομιά: Οι περιοχές αποτελούν ένα άτυπο δίκτυο αρχαιολογικών χώρων, μνημείων, ναών, μουσείων, παραδοσιακών οικισμών και άλλων σημείων ενδιαφέροντος που προσελκύουν ιστορικούς και πολιτιστικούς ερευνητές.
- Η διατήρηση των παραδοσιακών στοιχείων στους οικισμούς, η διατήρηση του τοπικού πολιτισμού και της κουλτούρας του τόπου (τρόπος ζωής, ήθη και έθιμα των κατοίκων των ορεινών όγκων της Κρήτης, μύθοι, τοπικά αγροτικά και κτηνοτροφικά προϊόντα, οικοτεχνία).
- Η ύπαρξη παραδοσιακών επαγγελμάτων, λαϊκών τεχνών και προϊόντων που μπορούν να ενισχυθούν και να λειτουργήσουν συμπληρωματικά με τουριστικές υποδομές και δράσεις ενίσχυσης της τοπικής επιχειρηματικότητας.
- Η ένταξη των περιοχών στον Κατάλογο της UNESCO και η δημιουργία ενός Δικτύου προστασίας και προβολής σε διεθνές επίπεδο, και η δικτύωση με άλλα Γεωπάρκα.
- Η αναγνωρισιμότητα μέσω του δικτύου UNESCO.



- Η ενιαία προβολή και διαφήμιση των περιοχών UNESCO (επιτυχημένα fam trips από εξειδικευμένους δημοσιογράφους και εκδηλώσεις πληροφόρησης (ημερίδες ενημέρωσης σε σχολεία κ.α.) και εμπλοκής/συνεργασίας με την τοπική κοινωνία π.χ. συνεργαζόμενες επιχειρήσεις με ειδικό σήμα),
- Η ύπαρξη εξειδικευμένων οδηγών βουνού και γραφείων θεματικού τουρισμού που συμβάλλουν στην τουριστική προώθηση των περιοχών.
- Η ύπαρξη έμπειρων τοπικών αναπτυξιακών φορέων.
- Η ύπαρξη εθελοντικών ομάδων (πολιτικής προστασίας, ορειβατικών συλλόγων, πολιτιστικών συλλόγων κλπ.)

Αδυναμίες - Ελλείψεις

- Η έλλειψη θεσμικού πλαισίου που δεν επιτρέπει την ουσιαστική διαχείριση και προστασία των Γεωτόπων.
- Η δυσκολία πρόσβασης και η έλλειψη συνέχειας και ασφάλειας στο τοπικό οδικό δίκτυο.
- Η ελλιπής και μη ικανοποιητική σήμανση στους δρόμους της ενδοχώρας, η οποία χρειάζεται επανασχεδιασμό.
- Η ανεπαρκής συντήρηση των πεζοπορικών διαδρομών και η μειωμένη ασφάλεια των χρηστών.
- Η έλλειψη ενημέρωσης και ευαισθητοποίησης των τοπικών κοινωνιών για τις ιδιαιτερότητες και δυνατότητες των περιοχών UNESCO, για την χλωρίδα και την πανίδα, για τις υλοποιούμενες δράσεις και η απουσία διασύνδεσης των περιοχών με τις τοπικές κοινωνίες.
- Η αδιαφορία και η αδυναμία αντίληψης των τοπικών κοινωνιών για τις αναπτυξιακές προοπτικές των Γεωπάρκων.
- Η απουσία εκπαιδευτικών δράσεων.
- Η υπερβόσκηση, που οδηγεί στην απογύμνωση των ορεινών όγκων (ερημοποίηση), οι περιφράξεις και η παράνομη θύρα.
- Η αλλοίωση του περιβάλλοντος από αυθαίρετες χρήσεις και την άναρχη χωροθέτηση ΑΠΕ.
- Η έλλειψη δεξαμενών συλλογής νερού για χρήση από περιπατητές, ζώα και για πυροπροστασία.
- Η έλλειψη βασικών υποδομών υποδοχής επισκεπτών (π.χ. κέντρα ενημέρωσης), καταφυγίων σε περιπτώσεις έκτακτης ανάγκης και υποδομών εναλλακτικού τουρισμού.
- Η Έλλειψη υποδομών (οδικά και ψηφιακά δίκτυα, κοινωνικές υπηρεσίες, μεταφορές κλπ)
- Η έλλειψη ποιοτικής προβολής και σημείων πληροφόρησης, το αδύναμο marketing, Η περιορισμένη ένταξη των περιοχών στα μέχρι τώρα πακέτα τουριστικής εξωστρέφειας και προβολής της Κρήτης, η έλλειψη υλικού προώθησης (έντυπου).
- Η έλλειψη κινήτρων για την διατήρηση του τοπικού πληθυσμού.
- Ο αποσπασματικός ή ελλιπής σχεδιασμός αναγκαίων μικρό-υποδομών, μικροπαρεμβάσεων.
- Ο ελλιπής συνολικός συντονισμός μεταξύ τοπικών αυτοδιοικήσεων, τοπικών φορέων, κ.α.
- Η εγκατάλειψη οικισμών, η γήρανση του πληθυσμού.
- Η δυσκολία προσαρμογής των γεωργών και κτηνοτρόφων στις νέες συνθήκες.
- Η έλλειψη προσωπικού



Ερώτηση 6. Αναφέρετε τυχόν Τοπικό ή άλλο Σχέδιο / Στρατηγική που έχει εκπονηθεί από εσάς ή από άλλο και αφορά στην περιοχή και σχετίζεται ή λειτουργεί συμπληρωματικά με την ΟΧΕ «Εμβληματικών Διαδρομών Πολιτισμού & Περιβάλλοντος»;

- Στρατηγική για την ΟΧΕ περιοχών Φυσικού Κάλλους UNESCO
- Πρόγραμμα "WATERWAYS" - Υδάτινοι δρόμοι και ιστορίες στο Ε4 και στα Γεωπάργα της Ανατολικής Μεσογείου (Πρόγραμμα Ελλάδα – Κύπρος 2014-2020)
- Πρόγραμμα «EMBLIMATIC MOUNTAINS MEDITERRANEAN»
- Πρόγραμμα «ECOMEMAC» - χλωρίδα σε περιοχές της Δυτικής Μεσογείου
- Πρόγραμμα ΘΑΛΑΣΣΕΣ ΠΟΛΙΤΙΣΜΟΥ - ανάδειξη της πολιτιστικής κληρονομιάς του Ψηλορείτη και του όρους Τροόδος στη Κύπρο.
- Ερευνητικό Πρόγραμμα για την αποκατάσταση, επανάχρηση και ανάδειξη ιστορικών κτηρίων, συνόλων και τόπων στην περιοχή του Ομαλού.
- Ερευνητικές υπηρεσίες για την ιεράρχηση των σχεδιασμών αξιοποίησης δημόσιου χώρου και δημοτικής, περιουσίας συνδυαστικά με ανάδειξη οικιστικού αποθέματος της ενδοχώρας και δίκτυα σύνδεσης με μνημεία της φύσης (Δήμος Πλατανιά)
- Ανάπτυξη Δικτύου Πεζοπορικών Διαδρομών Δήμου Πλατανιά
- ΒΑΑ Δήμου Χανίων 2014-2020
- Γενικό Πολεοδομικό Σχέδιο Δ.Ε. Χερσονήσου
- Σε εξέλιξη η εκπόνηση Τοπικού Πολεοδομικού Σχεδίου Χερσονήσου
- Δίκτυα πεζοπορικών διαδρομών Chania Trails, Psiloritis Trails, Lasithi Trails, VIA FERRATA
- Μελέτη ανάπτυξης ποδηλατικών διαδρομών στην Π.Ε. Χανίων
- Μελέτη Περιπατητικών Διαδρομών Ψηλορείτη (υπο εκπόνηση)
- Τοπικό Πρόγραμμα CLLD/LEADER Ν. Ηρακλείου (2014 – 2020)
- Τοπικό Πρόγραμμα CLLD/LEADER Μεσαράς (2014 – 2020)
- Τοπικό Πρόγραμμα CLLD/LEADER Αλιείας Ν. Ηρακλείου (2014 – 2020)
- Τοπικό Πρόγραμμα ΤΑΠΤοΚ LEADER Ηρακλείου (2023 – 2027)
- Τοπικό Πρόγραμμα ΤΑΠΤοΚ LEADER Μεσαράς (2023 – 2027)
- Τοπικό Πρόγραμμα ΤΑΠΤοΚ LEADER Αλιείας Κρήτης (2020 – 2027)
- Πρόταση για την ένταξη της οροσειράς των Αστερουσίων στο Δίκτυο περιοχών MaB/ Άνθρωπος και Βιόσφαιρα της UNESCO (2018)
- Επιχειρησιακό Σχέδιο Διαχείρισης Προστασίας και Ανάδειξης Αστερουσίων (2021)
- Δίκτυο μονοπατιών στην περιοχή των Αστερουσίων (2022).
- Πενταετές Σχέδιο Δράσης Γεωπαρκου Ψηλορείτη
- Σχέδιο Διατοπικής Συνεργασίας "Ενδυνάμωση, προβολή και Δικτύωση των Γεωπαρκών της Unesco" με συμμετοχή ΑΝΛΑΣ, ΑΚΟΜΜ, Αναπτυξιακή Ηπείρου και Αχαΐας.
- Σήμα Ποιότητας Υπηρεσιών "ΝηΖα"
- «Συνολική θεώρηση αισθητικής και λειτουργικής αναβάθμισης και ανάδειξης του ορεινού οικισμού των Άνω Ασίων»
- Εν εξελίξει Τοπικό Πολεοδομικό Σχέδιο Δήμου Φαιστού
- Μελέτη αγροτοβιομηχανικών μνημείων στην Κρήτη
- Διερεύνηση δυνατοτήτων συγκρότησης πολιτιστικής διαδρομής στον Δήμο Αποκορώνου μέσω της προστασίας, ανάδειξης, αποκατάστασης και επανάχρησης σημαντικών μνημείων του Δήμου.
- ΓΠΣ Δήμου Σητείας
- ΣΧΟΟΑΠ Δήμου Ιτάνου
- ΣΧΟΟΑΠ Δήμου Λεύκης
- ΣΧΟΟΑΠ Δήμου Μακρού Γιαλού



Σχόλια στην ιστοσελίδα της διαβούλευσης

<https://www.crete.gov.gr/diavoulepsi-stratigikis-oches-emvlimatikon-diadromon-perifereias-kritis/>

1. Στο πλαίσιο της συμμετοχής μας στην δημόσια διαβούλευση προτείνουμε και επιδιώκουμε να συμπεριληφθεί στις περιοχές της ΟΧΕ το Μουσείο Κρητικής Εθνολογίας και το Κέντρο Ερευνών του Μουσείου Κρητικής Εθνολογίας καθώς ικανοποιούνται οι προϋποθέσεις που τίθενται από την υπό διαβούλευση Στρατηγική και συγκεκριμένα:

Χωρική συνάφεια με τις περιοχές εφαρμογής της ΟΧΕ: Η εμβέλεια της ΟΧΕ αφορά περιοχές που χωροθετούνται στην ορεινή/ημιορεινή ύπαιθρο της Κρήτης σε περιοχές που προτείνονται να εγγραφούν στον Κατάλογο της Παγκόσμιας Πολιτιστικής Κληρονομιάς της UNESCO. Ειδικότερα στις περιοχές εφαρμογής περιλαμβάνεται το Μινωικό Ανάκτορο της Φαιστού. Δύο χλμ. βόρεια του Αρχαιολογικού χώρου της Φαιστού βρίσκεται το χωριό Βώροι εντός του οποίου, με προσπάθειες του Πολιτιστικού Συλλόγου Μεσαράς κατ' αρχάς ιδρύθηκε το Μουσείο Κρητικής Εθνολογίας(1982) το οποίο στη συνέχεια συστάθηκε ως Κοινωφελές Ίδρυμα (ΦΕΚ 239/7.4.1092, τ. Β) και με το Κέντρο Ερευνών του Μουσείου Κρητικής Εθνολογίας (ίδρυση 2000) συνιστούν ένα μοναδικό σύμπλεγμα πολιτισμού στην Κρήτη.

Επάρκεια και ικανότητα για την υποστήριξη των εξής πεδίων δράσης που περιλαμβάνονται στην Στρατηγική:

- Προστασία και ανάδειξη του πολιτιστικού αποθέματος

Το Μουσείο Κρητικής Εθνολογίας είναι ο ιδανικός εκφραστής του πολιτισμικού αποθέματος της Μεγαλονήσου καθώς σκιαγραφεί μια συνοπτική αλλά πολυδύναμη εικόνα της φυσιογνωμίας και καθημερινότητας της κρητικής παραδοσιακής κοινωνίας σε πολλαπλούς τομείς του υλικού πολιτισμού όπως την μεταλλοτεχνία, την αρχιτεκτονική, την επιπλοποιεία, την υφαντική και την κεραμική. Η έκθεση του Μουσείου έχει βραβευτεί από την ΕΜΥΑ (European Museum of the Year Award, υπό την αιγίδα του Συμβουλίου της Ευρώπης 1992) στα πλαίσια του "καλύτερου ευρωπαϊκού Μουσείου της χρονιάς". Επιπλέον, το Κέντρο Ερευνών του Μουσείου επιδίδεται σε ερευνητικές, εκπαιδευτικές και συνεδριακές δραστηριότητες. Οι πολλαπλές εκδόσεις του ΜΚΕ για τις επιμέρους δραστηριότητες και εκθέσεις του και οι συνθετικές εκδόσεις για το ίδιο το Μουσείο («Lavierura letraditionnelle en Crete», 2013) και το χωριό «Βώροι» και την ιστορία του (2019), καθώς και οι ανασκαφές και λοιπές αρχαιολογικές έρευνες στην ευρύτερη περιοχή Φαιστού και σχετικές εκδόσεις ("The Plain of Phaistos", 2004, Η Μινωική Αγρέπαιλη Πιτσιδίων) αποτελούν υπόβαθρο για την περαιτέρω ανάδειξη του πολιτιστικού αποθέματος της περιοχής

- Ενίσχυση της βιοποικιλότητας και ανάδειξη του φυσικού περιβάλλοντος

Το Μουσείο Κρητικής Εθνολογίας περιλαμβάνει στο καταστατικό του την οικολογική μελέτη του φυσικού οικοσυστήματος της Μεγαλονήσου και έχει τη δυνατότητα ανάπτυξης συνεργασιών και τη δημιουργία συνεργειών με αναγνωρισμένους επιστημονικούς φορείς που δρουν τοπικά στο νησί και πανελληνίως και ειδικεύονται στην προστασία και διατήρηση της φύσης και την ανάδειξη του φυσικού περιβάλλοντος, ανάμεσά τους το Μουσείο Φυσικής Ιστορίας Κρήτης, η Ελληνική Ορνιθολογική Εταιρεία, το Κέντρο Περιθαλψής Άγριων Ζώων ANIMA έχουν ήδη εκδηλώσει το ενδιαφέρον τους για συμμετοχή σε δράσεις προστασίας ενδημικών ειδών και εν γένει της βιοποικιλότητας της Υποστηρίζονται έργα προστασίας και ανάδειξης του φυσικού περιβάλλοντος και της βιοποικιλότητας, την ανάπτυξη φυσιολατρικών διαδρομών εντός των περιοχών εφαρμογής της ΟΧΕ καθώς και ευαισθητοποίησης και γνώσης σε τοπικό επίπεδο για την καταάσταση διατήρησης ειδών και τύπων οικοτόπων αξιοποιώντας και τις δυνατότητες που παρέχουν οι ΤΠΕ.



- Τουριστική Προβολή

Το Μουσείο Κρητικής Εθνολογίας αποτελεί ήδη αναγνωρισμένο πόλο επισκεψιμότητας (βλ. <https://www.travel-crete.gr/el/travelguide/the-museum-of-cretan-ethnology-in-vori-village/> site: Museum of Cretan Ethnology, τρίγλωσσο). Σε συνδυασμό με την μικρή απόσταση από τον αρχαιολογικό χώρο της Φαιστού, την τοπική συμμετοχή, συνεργασία και δικτύωση, το Μουσείο είναι σε θέση να υποστηρίξει δυναμικά, την απασχόληση και την σύνδεση της τοπικής οικονομίας με το τουριστικό προϊόν, να προτείνει εναλλακτικές μορφές τουρισμού της ενδοχώρας και των ορεινών περιοχών, θέτοντας στο επίκεντρο τον πολιτισμό, το περιβάλλον και την τοπική ταυτότητα, στηρίζοντας την τοπική επιχειρηματικότητα.

- Εφαρμογές ΤΠΕ

Το Μουσείο Κρητικής Εθνολογίας, βασίζεται στις αρχές της σύγχρονης μουσειολογίας και, αξιοποιώντας κοινοτικούς και εθνικούς πόρους, έχει συνεισφέρει σε μεγάλο βαθμό στην προβολή της κρητικής παραδοσιακής κοινωνίας στο Διαδίκτυο. Ως εκ τούτου διαθέτει την φιλοσοφία και τεχνογνωσία για την προώθηση εφαρμογών ΤΠΕ και την παροχή βελτιωμένων υπηρεσιών ενημέρωσης, ξενάγησης, περιήγησης κ.α. Παράλληλα, το Κέντρο . Κέντρο Ερευνών του Μουσείου έχει τη δυνατότητα σχεδιασμού και εκτέλεσης ερευνητικών και εφαρμοσμένων προγραμμάτων αξιοποιώντας ψηφιακά εργαλεία και εφαρμογές ΤΠΕ.

Εν κατακλείδι, η συμπερίληψη του Μουσείου, του Κέντρου Ερευνών και συνολικά της κοινότητας Βώρων ως περιοχή εφαρμογής συνάδει και εξυπηρετεί τον Στρατηγικό Στόχο της ΟΧΕ Εμβληματικών Διαδρομών Πολιτισμού και Περιβάλλοντος για την ενίσχυση του τουρισμού εμπειρίας καθ' όλη τη διάρκεια του έτους βασισμένου στα χαρακτηριστικά του πολιτιστικού και φυσικού περιβάλλοντος. (πχ. Η διαδρομή: Βώροι- Μουσείο Κρητικής Εθνολογίας – Φαιστός- Αγία Τριάδα – Μινωική Αγράπαυλη Πιτσιδίων – Κομμός)

Συνάδει επίσης με τους Ειδικούς Στόχους της Στρατηγικής και συγκεκριμένα με την αναβάθμιση και ανάδειξη μνημείων και περιοχών φυσικού κάλλους, υποδομών πρόσβασης και υποδοχής και αξιοποίησης των ψηφιακών εργαλείων.

Για όλους τους παραπάνω λόγους παρακαλούμε να εξετάσετε τη δυνατότητα συμπερίληψης του Μουσείου Κρητικής Εθνολογίας και του Κέντρου Ερευνών στις περιοχές εφαρμογής και στους δυνητικούς δικαιούχους της ΟΧΕ Εμβληματικών Διαδρομών Πολιτισμού και Περιβάλλοντος.

ΙΔΡΥΜΑ «ΜΟΥΣΕΙΟ ΚΡΗΤΙΚΗΣ ΕΘΝΟΛΟΓΙΑΣ»

ΚΕΝΤΡΟ ΕΡΕΥΝΩΝ

Βωροι – 70200 – Δήμος Φαιστού

www.cretanethnologymuseum.gr

2. Έπειτα από την πρόσφατη συνάντησή μας στο δήμο σητείας θα ήθελα να γνωστοποιήσω και γραπτώς την πρότασή μου αφορά την αξιοποίηση των αρχαίων μονοπατιών που ξεκινούν από την κοινότητα μαρωνιάς και καταλήγουν στην αρχαία πόλη της πρεσού.

Θεωρώ ότι η πρότασή μου είναι σε απόλυτη αρμονία με τη φιλοσοφία, τη θέση παρέμβασης αλλά και του στρατηγικού στόχου της νέα ΟΧΕ.

Με εκτίμηση

Ο πρόεδρος της κοινότητας Μαρωνιάς

Καριχημάκης νικόλαος

3. Προτάσεις.

Διαδρομές Αστερούσια

1. διαδρομή Αγιοφάραγγο από Μονή Οδηγήτριας.



Προτεινόμενα έργα, σήμανση, κατατοπιστικές πινακίδες, έκδοση χάρτη και ενημερωτικών φυλλαδίων για την ιστορία, την ορνιθοπανίδα και την χλωρίδα της περιοχής, για τον ναό του Αγίου Αντωνίου, το γουμενόσπηλιο και την παράδοση του μοναχισμού των Αστερουσίων, κατασκευή σημείων αναψυχής με κιόσκια, παγκάκια, τραπέζια.

2. διαδρομή Μάρτσαλο από Μονή Οδηγήτριας.

Προτεινόμενα έργα, κατασκευή και σήμανση οριοθετημένου μονοπατιού από τον ναό της Παναγίας ως την θάλασσα, κατατοπιστικές πινακίδες, έκδοση χάρτη και ενημερωτικών φυλλαδίων για την ιστορία, την ορνιθοπανίδα και την χλωρίδα με ειδική αναφορά για την μοναδική συστάδα φοίνικα του Θεόφραστου στην περιοχή, για τον σπηλαιώδη ναό της Παναγίας Μαρτσαλιανής και το μεσσαρίτικο έθιμο του "δεκαπενταρισματος" τον Δεκαπενταύγουστο, κατασκευή σημείων αναψυχής με κιόσκια, παγκάκια, τραπέζια.

3. διαδρομή για το Αλάτσι

Η παραγωγή αλατιού υπήρξε παμπάλαια οικονομική δραστηριότητα των Πιτσιδίων ως και μετά τον πόλεμο. Προτεινόμενα έργα, επιλογή, εντοπισμός και καταμέτρηση φυσικών κοιλοτήτων στο βραχώδες παραλιακό μέτωπο από Κομμό ως Κάβο Λιθίνο όπου και διεξαγόταν αυτή η δραστηριότητα, σήμανση, ενημερωτικές πινακίδες, κατασκευή μονοπατιού, έκδοση χάρτη και φυλλαδίου για το Αλάτσι, ετήσια διοργάνωση της γιορτής για το Αλάτσι, όπου οι επισκέπτες θα μπορούν να ενημερωθούν για την παραγωγική του διαδικασία, σήμανση, κατατοπιστικές πινακίδες, έκδοση χάρτη και ενημερωτικών φυλλαδίων για την ιστορία, την ορνιθοπανίδα και την χλωρίδα της περιοχής, για τον ναό του Αγίου Αντωνίου, το γουμενόσπηλιο και την παράδοση του μοναχισμού των Αστερουσίων, κατασκευή σημείων αναψυχής με κιόσκια, παγκάκια, τραπέζια.

4. Ημερίδες ενημέρωσης των συλλόγων των χωριών, των εκπαιδευτικών και γενικώς των ενδιαφερομένων για την χρήση του υλικού.

5. Θεωρούμε αυτονόητο ότι στις προσκλήσεις που θα προκυρηχθούν, επιλέξιμοι δικαιούχοι θα είναι οι φορείς της κοινωνίας πολιτών, δηλαδή οι τοπικοί σύλλογοι, οι τοπικές αστικές μη κερδοσκοπικές εταιρείες και τα ιδρύματα, όπως συμβαίνει και με άλλα κοινοτικά προγράμματα.

ΕΥΑΓΓΕΛΟΣ ΣΠΙΝΘΑΚΗΣ

ΑΜΚΕ ΒΕΓΓΕΡΑ απο Πιτσίδα

4. ΕΥΑΓΓΕΛΟΣ ΣΠΙΝΘΑΚΗΣ ΑΜΚΕ ΒΕΓΓΕΡΑ απο Πιτσίδα (Διεύθυνση IP: 62.74.9.160, 62.74.9.160)
Email: evspinthakis@gmail.com URL: Σχόλιο:

Ενα ακόμη σχόλιο το οποίο ήδη αναφέρθηκε και στην ενημερωτική ημερίδα στις Μοίρες. Η συμπερίληψη και των αρχαιολογικών χώρων σε ένα πρόγραμμα που αφορά κυρίως τα γεωπάρκα, δεν ξέρουμε αν είναι θετική εξέλιξη. Γνωρίζουμε ότι τα έργα σε αρχαιολογικούς χώρους μπορούν και πρέπει να χρηματοδοτούνται από ειδικά προγράμματα του υπουργείου πολιτισμού. Δεν είναι σωστό να εκτραπούν πόροι οι οποίοι αφορούν κυρίως τα γεωπάρκα, για τους οποίους οι πόροι είναι ήδη περιορισμένοι.

5. Bonsoir,

Je me permets de répondre en français à la présente consultation publique de la Région de Crète pour le programme OXE 2021-2027 en tant qu'ingénieure de projets environnementaux et culturels, dont le champ d'activité est depuis plusieurs années la Grèce et plus particulièrement la Crète .

Je souhaite suggérer trois axes de travail prioritaires après observations et échanges avec une diversité d'acteurs locaux, dont le Président du Global Géoparc Unesco du Psiloritis et des membres des Géoparcs de l'Asterousia et de Sitia



1 / travailler à la mise en réseau des collectivités locales de Crète impliqués dans les différents géoparcs crétois en vue de dynamiser l'intercommunalité, y compris en imaginant de nouveaux modes de coopération entre territoires, telle que des conventions d'entente intercommunale liant les collectivités situées au sein d'un même géoparc ; l'intercommunalité permet de construire des coopérations horizontales et transversales impliquant la société civile dans les enjeux de gouvernance et de maîtrise du développement à des échelles plus pertinentes.

2 imaginer des "routes de découverte" multi-thématiques valorisant les différents types de patrimoines, tant géologiques que archéologiques, paysagers, animaliers, historiques, muséaux, artistiques, artisanaux, gastronomiques, etc... .

l'idée dans un 1er temps étant de créer, un groupe pilote à l'échelle de chacun géoparc crétois , associant une variété d' acteurs de terrain de la société civile à l'échelle des territoires des différents géoparcs, à même de proposer des sites emblématiques et patrimoniaux pouvant être reliés de manière efficiente pour développer une offre touristique alternative et impliquer ainsi la société civile dans le développement de l'accueil au sein des géoparcs.

- a titre d'exemple les routes de découverte du géoparc de Haute Provence en France

<https://www.geoparchauteprovence.com/partir-a-la-decouverte/les-routes-de-decouverte/>

3 travailler, en lien avec les points 1 et 2, à la création d'une nouvelle offre d'hébergement intermédiaire entre l'hébergement hôtelier classique et les refuges de haute montagne, en direction d'un public de visiteurs et randonneurs, sous la forme de "gîtes d'étape", en coeur de village, gérés par les associations des communautés villageoises situées sur les territoires des géoparcs. Ces gîtes d'étape ont pour vocation d'offrir un hébergement rudimentaire du type de celui offert en refuge (bas flanc équipés de matelas) avec cuisine collective et salles d'eau équipées, afin d'être accessibles à toutes les bourses, en particulier les jeunes, les étudiants et les familles avec enfants et/ou à faible budget , via un changement d' usage de bâtiments communaux tels que les anciennes écoles communales aujourd'hui délaissées en raison de l'exode rural. Très naturellement et à faible coût, ces anciennes écoles de village peuvent être réhabilitées à cet effet. La mise en réseau de ces nouveaux gîtes peut être imaginée dès leur conception. Leur gestion, source de ressources propres pour la communauté villageoise, peut donner lieu à la création locale d' emplois pérennes d'animation culturelle et/ ou la réhabilitation de nouveaux batis anciens à valoriser dans une perspective de tourisme durable .

Dans un premier temps nous proposons que notre coopérative, forte de l'expérience française séculaire de développement des gîtes et des mouvements d'éducation populaire, travaille à la préfiguration de ce projet.

Bien solidairement,

Florence OSTIER

Sociétaire de la Coopérative Coopaname

Ingénieure projets culturels et solidaires Crète / Grèce

T : +33 761 45 35 35

ostiercontact@gmail.com

<https://www.linkedin.com/in/ostierflorence/>



ΠΙΝΑΚΑΣ ΔΕΞΑΜΕΝΗΣ ΕΡΓΩΝ



Με τη συγχρηματοδότηση
της Ευρωπαϊκής Ένωσης



ΕΤΑΜ α.ε.
εταιρεία συμβούλων

ΠΙΝΑΚΑΣ "ΔΕΞΑΜΕΝΗΣ" ΕΡΓΩΝ ΟΧΕ

A/A	ΦΟΡΕΑΣ ΠΡΟΤΑΣΗΣ	ΤΙΤΛΟΣ ΕΡΓΟΥ
1	ΓΕΩΠΑΡΚΟ ΣΗΤΕΙΑΣ	Μουσείο φυσικής ιστορίας - παλαιοντολογίας και πετρωμάτων στη Σητεία
2		Βελτίωση των υφιστάμενων κέντρων ενημέρωσης με εμπλουτισμό δράσεων
3		Μουσειολογική μελέτη και ανακατασκευή του μουσείου υδροκίνησης στη Ζάκρο
4		Παραγωγή εκπαιδευτικών προγραμμάτων και εφαρμογών με έμφαση στις νέες τεχνολογίες
5		Δημιουργία 3D μοντέλων σημαντικών γεώτοπων και παλαιοντολογικών ευρημάτων με ψηφιακές απεικονίσεις και ολογράμματα
6		Ενίσχυση της πρωτοβουλίας του Τοπικού Συμφώνου Ποιότητας του Γεωπάρκου με έμφαση στην κοινή προβολή των παραγόμενων προϊόντων και των υπηρεσιών της κάθε περιοχής
7		Στήριξη τοπικών επιχειρήσεων συνεργατών του Γεωπάρκου και διευκόλυνση συμμετοχής σε επιδοτούμενα και αναπτυξιακά χρηματοδοτικά εργαλεία
8		Συμμετοχή σε θεματικές εκθέσεις για την προβολή των επιχειρήσεων
9		Προσαρμογή επιχειρήσεων στην κλιματική αλλαγή με μέτρα και δράσεις στήριξης σε περιφερειακό επίπεδο
10		Εκπαίδευση των τοπικών κοινωνιών που δραστηριοποιούνται εντός του Γεωπάρκου σε θέματα διαχείρισης, ανάδειξης και προστασίας του τοπίου και του περιβάλλοντος
11		Η διαρκής κι ενιαία προβολή αυτών των περιοχών από την Περιφέρεια Κρήτης, μέσα από ηλεκτρονικά και έντυπα μέσα
12	ΚΟΙΝΟΤΗΤΑ ΧΡΥΣΟΠΗΓΗΣ	Ανάδειξη διαδρομής Χρυσοπηγής-Μπέμπονα
13	ΑΝΑΠΤΥΞΙΑΚΗ ΛΑΣΙΘΙΟΥ	Ενιαίες παραστάσεις στα Μινωικά Ανάκτορα . Ενιαία προβολή και προώθηση σε όλα τα ΜΜΕ της χώρας
14		Ενιαία fam trips, ενιαία διαφημιστική καμπάνια με έμφαση στα social media, συμμετοχή σε εκθέσεις θεματικού τουρισμού (π.χ. Caravan Salon, Dusseldorf)
15	ΙΔΡΥΜΑ "ΜΟΥΣΕΙΟ ΚΡΗΤΙΚΗΣ ΕΘΝΟΛΟΓΙΑΣ"	Διαδρομή: "Ανάκτορο Φαιστού - Μινωική Αγράπαιλη Πιτσιδίων - Κομμός"
16		Διαδρομή: Ανάκτορο Φαιστού - Μουσείο Κρητικής Εθνολογίας -Κέντρο Ερευνών" Βώροι"



ΠΙΝΑΚΑΣ "ΔΕΞΑΜΕΝΗΣ" ΕΡΓΩΝ ΟΧΕ

A/A	ΦΟΡΕΑΣ ΠΡΟΤΑΣΗΣ	ΤΙΤΛΟΣ ΕΡΓΟΥ
17		Ανάδειξη - Προβολή Διαδρομής Μουσείου Κρητικής Εθνολογίας με Αρχαιολογικό Μουσείο Μεσαράς
18		"Βώροι- Φαιστός - Σπήλαιο Καμαρών"
19		Ενίσχυση της βιοποικιλότητας και ανάδειξη του φυσικού περιβάλλοντος
20		Διαδρομή ανακτόρου Μαλίων - παραδοσιακού οικισμού Σμαριού δήμου Μινώα- Ακρόπολη Σμαριού
21		Διαδρομή ανακτόρου Μαλίων - παραδοσιακού οικισμού Σμαριού δήμου Μινώα- Ακρόπολη Σμαριού.
22	ΜΟΥΣΕΙΟ ΑΓΙΑΣ ΑΙΚΑΤΕΡΙΝΗΣ	Στα ίχνη της βυζαντινής παρουσίας στην Κρήτη
23	ΔΗΜΟΣ ΗΡΑΚΛΕΙΟΥ	Μελέτη ευπρεπισμού προσόψεων καταστημάτων στον άμεσα περιβάλλοντα χώρο του Ανακτόρου της Κνωσού και μελέτη διαμόρφωσης υπαίθριου χώρου στάθμευσης
24		Δημιουργία πεζοπορικής διαδρομής στην περιοχή Κάτω Ασιστών
25		Διαδρομή περιβαλλοντικού και πολιτισμικού ενδιαφέροντος στην περιοχή Άνω Ασιστών
26	ΕΚΠΑΙΔΕΥΤΙΚΗ ΑΝΑΠΤΥΞΙΑΚΗ "ΠΛΟΗΓΟΣ"	Ανάπτυξη Συλλογικής και Κοινωνικής Επιχειρηματικότητας
27		Επιμόρφωση και Κατάρτιση για την ανάπτυξη του ανθρώπινου δυναμικού
28		Δημιουργία και εφαρμογή μοντέλου τοπικής ανάπτυξης με βάση τον Κρητικό Αγροδιατροφικό πολιτισμό στο πρότυπο του ESG (Περιβάλλον, Κοινωνία, Διακυβέρνηση)
29		Πιλοτικά Κέντρα Χειροτεχνίας. Προτείνεται να λειτουργήσουν δύο επισκέψιμα Πιλοτικά Κέντρα, ένα στη Σητεία και ένα στον Ψηλορείτη, με στόχο να διασωθούν οι παραδοσιακές τέχνες και τεχνικές, καθώς και παλιά επαγγέλματα, μέσω της καταγραφής και προβολής τους.
30		Δημιουργία 2 κέντρων εκκόλαψης πολύ μικρής επιχειρηματικότητας (κατά προτεραιότητα οικοτεχνών, χειροτεχνών κ.τ.λ) στις περιοχές των δύο Γεωπάρκων (Ψηλορείτη και Σητείας).



ΠΙΝΑΚΑΣ "ΔΕΞΑΜΕΝΗΣ" ΕΡΓΩΝ ΟΧΕ

A/A	ΦΟΡΕΑΣ ΠΡΟΤΑΣΗΣ	ΤΙΤΛΟΣ ΕΡΓΟΥ
31	ΤΟΠΙΚΗ ΕΠΙΤΡΟΠΗ ΔΙΑΧΕΙΡΙΣΗΣ ΑΣΤΕΡΟΥΣΙΩΝ	Δημιουργία μικρών φραγμάτων (ομβροδεξαμενες) για την αντιμετώπιση της λειψυδρίας -αποκατάσταση αναβαθμίδων
32		Χαρτογράφηση -σήμανση μινωικών θέσεων (αγροικίες -παλαιοί οικισμοί -λατρευτικά σπήλαια-ασκληπεία) και προβολή τους ψηφιακά
33		Δημιουργία ποδηλατικών διαδρομών
34		Branding προϊόντων και επιχειρήσεων που δραστηριοποιούνται μέσα στο mab Unesco -δημιουργία πρωτοκόλλου τήρησης κανόνων
35		Ενημερωτικές -εκπαιδευτικές ημερίδες σε σχολεία και τοπικές κοινότητες
36		Ανάδειξη και προβολή περιπατητικών - αναρριχητικών-ποδηλατικών πολιτιστικών - θρησκευτικών διαδρομών και προβολή τους μέσω της ιστοσελίδας (περιοχών Unesco -Αστερουσίων)
37		Δημιουργία δικτύου μονοπατιών - Αστερουσίων
38		Σχεδιασμός θαλάσσιων (πολιτιστικών και περιβαλλοντικών διαδρομών και δημιουργία μιας ενεργούς παράκτιας κοινωνίας με στόχο την ενίσχυση της τουριστικής ανάπτυξης στην περιοχή των Αστερουσίων. Εργαστήριο Παράκτιας και Θαλάσσιας Έρευνας (είναι σε εξέλιξη η μελέτη)
39		Θεσμοθέτηση περιοχών mab Unesco Ελλάδος και Κρήτης (Αστερούσια - Σαμαριά)
40		Πιλοτικό Πρόγραμμα Φύτευσης Χέρσων Περιοχών Αστερουσίων
41		Υβριδικό Πανεπιστήμιο Αστερουσίων
42		Αναδασώσεις στον ορεινό όγκο Αστερουσίων
43		Φεστιβάλ Μεσογειακής Μουσικής στην περιοχή των Αστερουσίων
44	ΔΗΜΟΣ ΒΙΑΝΝΟΥ	Έργα προστασίας της ακτής Καστρίου Κερατόκαμπου από τη διάβρωση
45		Αντικατάσταση γέφυρας ποταμού Αναποδάρη στη Δέρματο
46		Ανάδειξη και αξιοποίηση της φυσιολατρικής διαδρομής στο φαράγγι του Αναποδάρη



ΠΙΝΑΚΑΣ "ΔΕΞΑΜΕΝΗΣ" ΕΡΓΩΝ ΟΧΕ

A/A	ΦΟΡΕΑΣ ΠΡΟΤΑΣΗΣ	ΤΙΤΛΟΣ ΕΡΓΟΥ
47	ΔΗΜΟΣ ΜΙΝΩΑ ΠΕΔΙΑΔΑΣ	Φαράγγι Σκινιά- δρόμος Σκινιάς Δέρματος- περιπατητική διαδρομή φαραγγιού Σκινιά -Δεμάτι – Τσούτσουρος & Μιντρη
48		Ανάπλαση Πλατείας Ηρώων Σκινιά
49		Βιολογικός Σκινιάς - Λαγούτα
50		Βιολογικός Άνω - Κάτω Καστελλιανών - Φαβριανών
51	ΕΜΠΟΡΙΚΟΣ ΒΙΟΤΕΧΝΙΚΟΣ ΠΑΡΑΓΩΓΙΚΟΣ ΣΥΛΛΟΓΟΣ ΔΕ ΘΡΑΨΑΝΟΥ	Σύνδεση των αρχαιοτήτων της ΔΕ Θραψανού (μινωικό ανάκτορο Γαλατά), Ιερά Μονή Αγκαράθου με παραδοσιακούς οικισμούς των Αστερουσίων
52		Προβολή & διαφήμιση του αρχαιολογικού, αγγειοπλαστικού, παραγωγικού και θρησκευτικού πλούτου της περιοχής
53		Χρηματοδότηση για άνοιγμα νέων επιχειρήσεων, αναβάθμιση των υφιστάμενων, σύνδεση με Μέσα Μαζικής Μεταφοράς μεταξύ των οικισμών
54		Εκπαίδευση, ενημέρωση με σεμινάρια, με Κέντρα Δια Βίου Μάθησης και Σχολές Επαγγελματικής Κατάρτισης
55		Διαδρομές στα εργαστήρια αγγειοπλαστικής, Λίμνη Θραψανού, Βυζαντινές Εκκλησίες και εγκαταστάσεις παραδοσιακών τοπικών προϊόντων
56		Γιορτή Θραψανιώτη αγγειοπλάστη. Φεστιβάλ "Χώμα, Νερό, Φωτιά" Πανηγύρι Αγίας Μαρίνας Βόνη
57	ΕΦΟΡΕΙΑ ΑΡΧΑΙΟΤΗΤΩΝ ΡΕΘΥΜΝΟΥ	Ψηφιακή επίσκεψη σε αρχαιολογικούς χώρους Π.Ε. Ρεθύμνου
58		Ψηφιακές δράσεις - εκπαιδευτικά προγράμματα για παιδιά και εφήβους
59		Ψηφιακές δράσεις - εκπαιδευτικά προγράμματα για ειδικές ομάδες (Ρομά, έγκλειστοι, μετανάστες, χρήστες ουσιών κ.α.)
60		Μελέτη Αρχαιολογικού Δρυμού Ζωμίνθου-Ιδαίου Άντρου
61		Ανάδειξη αρχαιολογικού χώρου Μοναστηρακίου (β φάση)
62		Ανάδειξη αρχαιολογικού χώρου Αποδούλου



ΠΙΝΑΚΑΣ "ΔΕΞΑΜΕΝΗΣ" ΕΡΓΩΝ ΟΧΕ

A/A	ΦΟΡΕΑΣ ΠΡΟΤΑΣΗΣ	ΤΙΤΛΟΣ ΕΡΓΟΥ
63		Ανάδειξη αρχαιολογικού χώρου Αρμένων (β ' φάση)
64		Ανάδειξη Αρχαιολογικού Χώρου Καλού Χωραφιού
65		Ανάδειξη Αρχαιολογικού Χώρου Πέρα Γαλήνων
66		Εργαστήρια παραδοσιακών τεχνικών, όπως συντηρήσεις, αναστηλώσεις, παραδοσιακό κτίσιμο, ξερολιθιές, κεραμική, μεταλλουργία, ξυλογλυπτική κ.α.
67	ΟΜΙΛΟΣ ΦΙΛΩΝ ΤΟΥ ΠΟΙΗΤΗ ΜΑΝΩΛΗ ΑΝΑΓΝΩΣΤΑΚΗ	Δημιουργία ανεξάρτητης δομής διαχείρισης και παροχής υπηρεσιών κάθε διαδρομής με ειδικά επιμορφωμένο προσωπικό, που θα συνεργάζεται με τον αντίστοιχο Δήμο.
68	ΔΗΜΟΣ ΑΝΩΓΕΙΩΝ	Δημιουργία Θεματικών INSTALLATIONS. Δημιουργία θέσεων θέας
69		Συντήρηση Μιτάτων. Δημιουργία θεματικών πάρκων με αντικείμενο την κτηνοτροφία και τη ζωή στην ύπαιθρο
70		Δημιουργία ψηφιακού αποθέματος ιστορίας και λαογραφίας και συσχέτιση αυτών με γεωγραφικό πυκνό κάρναβο και σχετιζόμενο ψηφιακό σύστημα ξενάγησης
71		Συντήρηση υπάρχοντος κτιριακού αποθέματος το οποίο έχει μορφολογικά και φέροντα στοιχεία της εποχής μετά το 2ο Παγκόσμιο ή νωρίτερα και μετατροπή του σε επισκέψιμους χώρους επίδειξης ή διανυκτέρευσης
72		Επιδότηση μαθητείας σε παραδοσιακές τέχνες ή δημιουργία σχολών εκμάθησης τέτοιων τεχνών
73		Χαρτογράφηση διαδρομών με διαφοροποίηση στο μέσο (ποδήλατο, πόδια, αυτοκίνητο, σκι)
74		Δημιουργία χιονοδρομικού κέντρου
75		Ένταξη μιτάτων στην κατηγορία ορεινά καταφύγια ή δημιουργία νέας κατηγορίας αποκλειστικά για αυτά
76		Διασύνδεση Ζωμίνθου με το Σπήλαιο "Ιδαίον Άντρον" (προσβασιμότητα - επισκεψιμότητα ανάδειξη σπηλαίου, ανακαίνιση περιπτέρου Νίδα, ψηφιακές εφαρμογές, μελέτες και έργα διαμόρφωσης της διαδρομής Ζώμινθος - Ιδαίον Άντρο, μελέτες και έργα αποκατάστασης και επανάχρησης του ενετικού και νεότερου τυροκομείου



ΠΙΝΑΚΑΣ "ΔΕΞΑΜΕΝΗΣ" ΕΡΓΩΝ ΟΧΕ

A/A	ΦΟΡΕΑΣ ΠΡΟΤΑΣΗΣ	ΤΙΤΛΟΣ ΕΡΓΟΥ
77		Δράσεις πιστοποίησης προϊόντων (τυροκομίας και υφαντικής) και χρηματοδότησης οικοτεχνικών και χειροτεχνικών πρωτοβουλιών
78		Διαδρομή Ανώγεια - Ζώμυθος - Ιδαίον Άντρο
79		Βελτίωση προσβασιμότητας στο Ιδαίον Άντρο
80		Ανάπλαση Δημοτικών χώρων στάθμευσης Ανωγείων
81		Ανωγείανο σπίτι
82		Ανάπλαση 7 πυρήνων
83		Ενεργειακή αναβάθμιση Δημοτικού σχολείου
84		Αναπαράσταση τοπίου στο Ιδαίον Άντρο
85		Αναπαράσταση τοπίου στη Ζώμυθο
86		Πιστοποίηση ΠΟΠ - ΠΓΕ για τα παραδοσιακά προϊόντα
87		Αναβάθμιση διαφόρων υπηρεσιών
88		Δικτύωση των τοπικών επιχειρήσεων
89		Εκδηλώσεις για ευαισθητοποίηση του ανθρώπινου δυναμικού
90		Κατάρτιση για βελτίωση δεξιοτήτων του ανθρώπινου δυναμικού
91	ΑΚΟΜΜ-ΨΗΛΟΡΕΙΤΗΣ	Ενίσχυση δημιουργίας ή/και βελτίωσης Δικτύων Επιχειρήσεων (κλαδικών ή/και χωρικών)
92	ΔΙΚΤΥΟ ΔΗΜΩΝ ΨΗΛΟΡΕΙΤΗ "ΔΙΚΤΥΟ ΙΔΑΙΩΝ"	Δημιουργία σημείων προβολής Γεωπάρκου σε κάθε δήμο
93		Βελτίωση προσβασιμότητας γεωτόπων, κέντρου πληροφόρησης και άλλων σημείων ενδιαφέροντος του Γεωπάρκου Ψηλορείτη
94		Τροποποίηση υφιστάμενου εκπαιδευτικού προγράμματος e-geodiscover στην αγγλική γλώσσα
95		Αναπτυξη AR εφαρμογών



ΠΙΝΑΚΑΣ "ΔΕΞΑΜΕΝΗΣ" ΕΡΓΩΝ ΟΧΕ

A/A	ΦΟΡΕΑΣ ΠΡΟΤΑΣΗΣ	ΤΙΤΛΟΣ ΕΡΓΟΥ
96		1) ένταξη τοπικών επιχειρήσεων Σήματος Ποιότητας Ψηλορείτη- Σητείας στα δίκτυα προβολής της Περιφέρειας ή/και επιπλέον καμπάνιες προβολής τους (χωρίς νέο σήμα της νέας ΟΧΕ σαν επιπλέον brand), 2) SWAT μελέτες και μελέτες φέρουσας ικανότητας της ενδοχώρας ώστε να συγκεκριμενοποιηθούν εργαλεία προώθησης/ ανάπτυξης τοπικής οικονομίας στον εναλλακτικό τουρισμό και με βιώσιμο/ συμπεριληπτικό τρόπο, 3) διασύνδεση παραγωγών ενδοχώρας με supply chain τύπου S/M ή με μεγάλους παρόχους ξενοδοχείων/ booking στο νησί ή προώθηση απευθείας προϊόντων μέσω διοργάνωσης έκθεσης ή stand στα αεροδρόμια και πύλες εισόδου της Κρήτης
97		Δράσεις κατάρτισης για εναλλακτικό τουρισμό κ βιωσιμότητα για μη προνομιούχες ομάδες πληθυσμού π.χ. νέοι, γυναίκες, συνταξιούχοι, νέοι χαμηλού μορφωτ. επιπέδου χωριών ενδοχώρας
98		Δράσεις κατά της ρύπανσης και της χρήσης πλαστικών
99		Δημιουργία συστήματος βελτίωσης ενεργειακής κατάστασης και βιωσιμότητας τοπικών επιχειρήσεων και συνεργατών μέσα από δράσεις κατάρτισης, ενδυνάμωσης και μεταφοράς τεχνογνωσίας
100		Φιλοξενία δημοσιογράφων/ bloggers outdoor Τουρισμού (Fam Trips)
101		Καταμέτρηση επισκεπτών στα μονοπάτια και ανάδειξη, συντήρηση μονοπατιών
102		Μελέτη προστασίας και χαρακτηρισμού των σημαντικότερων γεωτόπων των περιοχών UNESCO
103		Μελέτη νομικής υπόστασης, καθεστώτος προστασίας και διαχειριστικών μέτρων περιοχών UNESCO (UGGs),
104		Εκπόνηση στρατηγικής ανάπτυξης του εναλλακτικού τουρισμού στις περιοχές UNESCO υπό το πρίσμα της Κλιματικής αλλαγής.
105	ΔΗΜΟΣ ΜΥΛΟΠΟΤΑΜΟΥ	Ακρόπολη Αξός ή Όαξος Μυλοποτάμου (Μελέτη Ανάδειξης) Ενίσχυση της Προσβασιμότητας: Ανάπτυξη και βελτίωση των δρόμων και των μονοπατιών που οδηγούν στα ανακτορικά κέντρα και στα χωριά, καθώς και την εγκατάσταση κατάλληλης σήμανσης Αξιοποίηση Αρχαιολογίας Αξού.
106		Δημιουργία Πολιτιστικών Χώρων: Ανάπτυξη χώρων όπως μουσεία, εκθεσιακά κέντρα ή πολυχώροι που θα προβάλλουν την ιστορία και τον πολιτισμό της περιοχής



ΠΙΝΑΚΑΣ "ΔΕΞΑΜΕΝΗΣ" ΕΡΓΩΝ ΟΧΕ

A/A	ΦΟΡΕΑΣ ΠΡΟΤΑΣΗΣ	ΤΙΤΛΟΣ ΕΡΓΟΥ
107		Ανάδειξη μονοπατιών Σπηλαίου Μελιδονίου
108		Αναβάθμιση Τουριστικών Υποδομών: Ανάπτυξη ή βελτίωση των υποδομών φιλοξενίας και εξυπηρέτησης των επισκεπτών, όπως ξενώνες, μικρά ξενοδοχεία, καφενεία και ταβέρνες που σέβονται την παραδοσιακή αρχιτεκτονική.
109		Ψηφιακή Καταγραφή και Προβολή του Μινωικού Ανακτόρου της Αξού: Ανάπτυξη ψηφιακών πλατφορμών για την προβολή της αρχαιολογικής κληρονομιάς της περιοχής.
110		Αποκατάσταση και Ανάδειξη Αρχαιολογικών Χώρων: Εργασίες συντήρησης και αποκατάστασης στα μινωικά ανάκτορα και άλλους σημαντικούς αρχαιολογικούς χώρους.
111		Πρώθηση Τουρισμού Πολιτιστικής Κληρονομιάς: Εκδηλώσεις, φεστιβάλ και άλλες δραστηριότητες που εστιάζουν στην πλούσια μινωική κληρονομιά της περιοχής.
112		Δημιουργία Εκπαιδευτικών Προγραμμάτων και Ξεναγήσεων: Ανάπτυξη προγραμμάτων για σχολεία και ενήλικες που θα αναδεικνύουν την ιστορία και την πολιτισμική σημασία των χώρων.
113		Α) Ανάδειξη Στράτας του Ψηλορείτη, ενίσχυση των ετήσιων εκδηλώσεων (Μονοπάτια - σήμανση - Πληροφορικό υλικό Β) Ανάδειξη περιοχής "ΣΤΑΡΑΣ " (ΥΨΗΠΕΔΟ) εκτός την κατηγορία Ε΄ , ένταξη στην κατηγορία του Φυσικού Γεωπάρκου για φυσικά αξιοθέατα του Δήμου μας.
114		Ένταξη στη σελίδα του Γεωπαρκου Ψηλορείτη των φυσικών αξιοθέατων του Δήμου
115		Ψηφιακή διασύνδεση Διαδρομών επισκέψιμων αρχαιολογικών χώρων ιδιαίτερου φυσικού καλού με οικοτεχνίες και τοπικές βιομηχανίες
116		Πραγματοποίηση σεμιναρίων για ενημέρωση σχετικά με το Γεωπάρκο Ψηλορείτη και την προστασία του.
117		Μελέτη για την ανάδειξη και προβολή μονοπατιών του Δήμου Μυλοποτάμου. Σήμανση Γεωπάρκου - πινακίδες τουλάχιστον σε 2 γλώσσες.
118		1. Σύσταση Διαχειριστικής Αρχής για τις Εμβληματικές Διαδρομές 2. Καθορισμός Κανονισμών Προστασίας και Διαχείρισης 3.Ενίσχυση Νομοθεσίας για Συνεργασίες Παραγωγικού, Επιστημονικού και Τεχνολογικού Τομέα
119		Χάραξη μονοπατιών στο χωριό Μαργαρίτες



ΠΙΝΑΚΑΣ "ΔΕΞΑΜΕΝΗΣ" ΕΡΓΩΝ ΟΧΕ

A/A	ΦΟΡΕΑΣ ΠΡΟΤΑΣΗΣ	ΤΙΤΛΟΣ ΕΡΓΟΥ
120	ΔΗΜΟΣ ΑΠΟΚΟΡΩΝΟΥ	Δημιουργία ψηφιακού μουσείου στο Βαφέ Αποκορώνου & ψηφιακές εφαρμογές
121		Δημιουργία κέντρου προφορικής ιστορίας και πολιτιστικών δραστηριοτήτων Ραμνής & ψηφιακές εφαρμογές.
122		Δημιουργία περιπατητικού μονοπατιού και ανάδειξη στηγαιοβάραθρων Λευκών Ορέων & ψηφιακές εφαρμογές
123		Ανάδειξη και προβολή 27 μνημείων Αποκόρωνα
124	ΔΗΜΟΣ ΧΑΝΙΩΝ	Κατασκευή δεξαμενών ομβρίων στην ορεινή περιοχή του Δήμου Χανίων
125		Αναβάθμιση και αποκατάσταση προσβασιμότητας οδικού δικτύου στον παλαιό οικισμό Θυμιάς Δ.Κ. Πλατυβόλας
126		Στερέωση, αποκατάσταση & προστασία από τον κυματισμό του επιθαλάσσιου προμαχώνα "MOCENIGO" των ενετικών οχυρώσεων της Παλιάς Πόλης Χανίων
127		Άρση ετοιμορροπίας του Επιπρομαχώνα Αγίου Δημητρίου στην παλιά πόλη Χανίων
128		Διαμόρφωση Ανατολικών Τειχών Παλιάς Πόλης Χανίων για την λειτουργία και οργάνωσή τους ως κοινόχρηστου χώρου και χώρου καταφυγής μετά από σεισμό
129	ΚΟΙΝΣΕΠ "ΠΕΜΠΤΟΥΣΙΑ"	Δημιουργία δικτύου τεχνικών φαραγγίων που προσφέρονται για την υπαίθρια δραστηριότητα Canyoning στον ορεινό όγκο Λευκών Ορέων. Εγκατάσταση αγκυρίων για την ασφαλή προσπέλαση τους. Καταγραφή, ψηφιοποίηση και προώθηση για την ανάδειξή τους. Εκπαίδευση νέων στο Canyoning.
130		Συντήρηση παραλιακού τμήματος Ε4 Λευκών Ορέων και απαραίτητων βασικών διακλαδώσεων. Άρση επικινδυνότητας, βελτίωση βατότητας, διασφάλιση σωστής πορείας πεζοπόρων. Δημιουργία μικρής κλίμακας υποδομών συλλογής πόσιμου νερού για περιπατητές.
131	ΚΟΙΝΣΕΠ "ΚΟΙΝΟ ΚΡΗΤΩΝ"	Επιτόπια έρευνα για μικρού μεγέθους χιονοδρομικό κέντρο σε ορεινή έκταση Νοτιοδυτικά του Οροπεδίου του Ομαλού και σύνταξη σχετικής μελέτης από επαγγελματίες με την απαραίτητη τεχνογνωσία.
132		Ενίσχυση παιδικών & εφηβικών ορειβατικών κατασκηνώσεων Ελληνικού Ορειβατικού Συλλόγου Χανίων στο καταφύγιο Ταύρης και διοργάνωση αντίστοιχων νέων σε Οροπέδιο Ομαλού. Εκπόνηση οικονομοτεχνικής μελέτης για εύρεση σχετικού χώρου για διαμόρφωση Ορεινής Κατασκηνωτικής Βάσης Ομαλού (Omalos Base Camp) με προσβασιμότητα για ΑΜΕΑ



ΠΙΝΑΚΑΣ "ΔΕΞΑΜΕΝΗΣ" ΕΡΓΩΝ ΟΧΕ

A/A	ΦΟΡΕΑΣ ΠΡΟΤΑΣΗΣ	ΤΙΤΛΟΣ ΕΡΓΟΥ
133		3D καταγραφή και αποτύπωση των ιδιαίτερων θεματικών πολιτιστικών στοιχείων (Σπηλαιώδης ναοί, Υπόγεια ποτάμια) στην ευρύτερη περιοχή παρέμβασης UNESCO Κρήτη και εμπλουτισμός του Unesco Sites in Crete με επιπλέον ψηφιακά εργαλεία προβολής με σκοπό την ανάδειξη τους
134		Αγορά και διαμόρφωση αυτοκινούμενου τροχόσπιτου με στόχο να χρησιμοποιηθεί ως μέσο διαμονής και μετακίνησης επαγγελματιών με τεχνογνωσία και εμπειρία στο αντικείμενό τους. Θα προσκαλεστούν να έρθουν να ζήσουν την εμπειρία τους στις περιοχές Unesco και να την προβάλλουν (σε δικά τους κομβικά ψηφιακά μέσα ενημέρωσης αλλά και μέσω ψηφιακών καναλιών που θα δημιουργηθούν για τη δράση)
135	ΟΦΥΠΕΚΑ/ΜΟΝΑΔΑ ΔΙΑΧΕΙΡΙΣΗΣ ΕΘΝΙΚΟΥ ΠΑΡΚΟΥ ΣΑΜΑΡΙΑΣ	Ανάπτυξη ενιαίας ταυτότητας τόπων
136		Ανάπτυξη και εφαρμογή ενιαίου συστήματος ερμηνείας περιβάλλοντος (φύση - διαδρομές)
137		Μελέτη και εφαρμογή συστήματος ενιαίας ταυτότητας UNESCO και πιστοποίησης προϊόντων και υπηρεσιών
138		Ανταλλαγή εμπειριών διαχειριστών περιοχών ΟΧΕ με διεθνή δίκτυα
139	ΔΗΜΟΣ ΚΑΝΤΑΝΟΥ-ΣΕΛΙΝΟΥ	Αισθητική και λειτουργική αναβάθμιση και ανάδειξη οικισμού Σούγιας, Δ.Ε. Ανατ. Σελίνου, ανάπλαση συνεκτικού τμήματος
140	ΠΟΛΙΤΙΣΤΙΚΟΣ ΣΥΛΛΟΓΟΣ ΑΝΩΠΟΛΗΣ	Ανασύλωση της στέρνας στην τοποθεσία Ρουσιές
141		Ανασύλωση καταφυγίου στην περιοχή Αμουτσερά στα Λευκά όρη
142	ΑΝΑΠΤΥΞΙΑΚΗ ΗΡΑΚΛΕΙΟΥ ΑΔΕ ΟΤΑ	Προμήθεια Κέντρου Επιμόρφωσης αιρετών και φορέων – Υβριδικό Πανεπιστήμιο Αστερουσίων
143		Διαμόρφωση της προσβασιμότητας στις σκήτες και στους σπηλαιώδεις ναούς των Αστερουσίων, χαρτογράφηση, προβολή και ανάδειξή τους.



ΠΙΝΑΚΑΣ "ΔΕΞΑΜΕΝΗΣ" ΕΡΓΩΝ ΟΧΕ

A/A	ΦΟΡΕΑΣ ΠΡΟΤΑΣΗΣ	ΤΙΤΛΟΣ ΕΡΓΟΥ
144		Δημιουργία ψηφιακού υλικού / μουσείου για την Κρητική Αγιογραφία
145		Δημιουργία παρατηρητηρίων πουλιών
146		Ψηφιακό Αποθετήριο Αστερουσίων - Ένα open air μουσείο
147		Κέντρο Πολιτισμού Αστερουσίων στα Καπετανιανά
148		Δημιουργία βάσης δεδομένων για όλη την περιοχή της ΟΧΕ
149		Καταγραφή / αποτύπωση όλων των στοιχείων αγροτικής κληρονομιάς της περιοχής ΟΧΕ (φάμπρικες, μύλοι, γεφύρια, μιτάτα, παλιά βιομηχανικά κτίρια κλπ.)
150		Ενίσχυση επιχειρήσεων μεταποίησης τοπικών αγροτικών προϊόντων και ειδών χειροτεχνίας (υφαντικής, αγγειοπλαστικής, αγιογραφίας κλπ.)
151		Ίδρυση - εκσυγχρονισμός επιχειρήσεων ήπιων εναλλακτικών μορφών τουρισμού (ποδήλατο βουνού, αναρρίχηση, canyoning, ορνιθοπαρατήρηση, θρησκευτικός τουρισμός κλπ.), υποδομών εστίασης και διαμονής
152		Δημιουργία συμφώνου ποιότητας «UNESCO» για τις επιχειρήσεις
153		ASTEROUSIA_MARUM ανάπτυξη συμμετοχικής πρωτοβάθμιας εκπαίδευσης και δημιουργία μιας ενεργής παράκτιας κοινωνίας στα Αστερούσια
154		Εκπαίδευση κατοίκων απομακρυσμένων περιοχών στις βασικές ψηφιακές δεξιότητες
155		Ενημέρωση – ευαισθητοποίηση των κατοίκων για την προστασία των περιοχών τους από την UNESCO
156		Σχεδιασμός πολιτιστικών διαδρομών στα Αστερούσια
157		Μελέτη διασύνδεσης του αρχαιολογικού χώρου Κνωσού με τις Άνω Αρχάνες (μινωικό μονοπάτι)



ΠΙΝΑΚΑΣ "ΔΕΞΑΜΕΝΗΣ" ΕΡΓΩΝ ΟΧΕ

A/A	ΦΟΡΕΑΣ ΠΡΟΤΑΣΗΣ	ΤΙΤΛΟΣ ΕΡΓΟΥ
158	ΔΗΜΟΣ ΑΡΧΑΝΩΝ - ΑΣΤΕΡΟΥΣΙΩΝ	Κατασκευή Κέντρου Πολιτισμού, Υποδοχής, Ανάδειξης & Προβολής Αστερουσίων Όρεων
159		Ανάδειξη ενοποίηση περιπατητικών διαδρομών ορεινού όγκου Αστερουσίων
160		Βελτίωση οδικού δικτύου για την ενοποίηση οικισμών των Αστερουσίων Όρεων
161		Εξοπλισμός και ψηφιακές εφαρμογές για τη δημιουργία ψηφιακού μουσείου-Κέντρου Προβολής Αστερουσίων Όρεων
162	ΚΟΙΝΟΤΗΤΑ ΜΑΡΩΝΙΑΣ	Αξιοποίηση των αρχαίων μονοπατιών που ξεκινούν από την Κοινότητα Μαρωνιάς και καταλήγουν στην αρχαία πόλη της Πρεσού
163	ΑΜΚΕ ΒΕΓΓΕΡΑ	Διαδρομή Αγιοφάραγγο από Μονή Οδηγήτριας. Προτεινόμενα έργα: σήμανση, κατατοπιστικές πινακίδες, έκδοση χάρτη και ενημερωτικών φυλλαδίων για την ιστορία, την ορνιθοπανίδα και την χλωρίδα της περιοχής, για τον ναό του Αγίου Αντωνίου, το γουμενόσπηλιο και την παράδοση του μοναχισμού των Αστερουσίων, κατασκευή σημείων αναψυχής με κιόσκια, παγκάκια, τραπέζια.
164		Διαδρομή Μάρτσαλο από Μονή Οδηγήτριας. Προτεινόμενα έργα, κατασκευή και σήμανση οριοθετημένου μονοπατιού από τον ναό της Παναγίας ως την θάλασσα, κατατοπιστικές πινακίδες, έκδοση χάρτη και ενημερωτικών φυλλαδίων για την ιστορία, την ορνιθοπανίδα και την χλωρίδα με ειδική αναφορά για την μοναδική συστάδα φοίνικα του Θεόφραστου στην περιοχή, για τον σπηλαιώδη ναό της Παναγίας Μαρτσαλιανής και το μεσσαρίτικο έθιμο του "δεκαπενταρισματος" τον Δεκαπενταύγουστο, κατασκευή σημείων αναψυχής με κιόσκια, παγκάκια, τραπέζια.
165		Διαδρομή για το Αλάτσι. Προτεινόμενα έργα, επιλογή, εντοπισμός και καταμέτρηση φυσικών κοιλοτήτων στο βραχώδες παραλιακό μέτωπο από Κορμό ως Κάβο Λιθινο όπου και διεξαγόταν αυτή η δραστηριότητα, σήμανση, ενημερωτικές πινακίδες, κατασκευή μονοπατιού, έκδοση χάρτη και φυλλαδίου για το Αλάτσι, ετήσια διοργάνωση της γιορτής για το Αλάτσι, όπου οι επισκέπτες θα μπορούν να ενημερωθούν για την παραγωγική του διαδικασία, σήμανση, κατατοπιστικές πινακίδες, έκδοση χάρτη και ενημερωτικών φυλλαδίων για την ιστορία, την ορνιθοπανίδα και την χλωρίδα της περιοχής, για τον ναό του Αγίου Αντωνίου, το γουμενόσπηλιο και την παράδοση του μοναχισμού των Αστερουσίων, κατασκευή σημείων αναψυχής με κιόσκια, παγκάκια, τραπέζια.
166		Ημερίδες ενημέρωσης των συλλόγων των χωριών, των εκπαιδευτικών και γενικώς των ενδιαφερομένων για την χρήση του υλικού
167	ΔΗΜΟΣ ΧΕΡΣΟΝΗΣΟΥ	Κατασκευή ασφαλούς σύνδεσης του ανακτόρου Μαλίων με την ΠΕΟ
168		Ηλεκτροφωτισμός δημοτικής οδού Ιωσήφ Χατζηδάκη από την ΠΕΟ έως το ανάκτορο (500μ)



ΠΙΝΑΚΑΣ "ΔΕΞΑΜΕΝΗΣ" ΕΡΓΩΝ ΟΧΕ

A/A	ΦΟΡΕΑΣ ΠΡΟΤΑΣΗΣ	ΤΙΤΛΟΣ ΕΡΓΟΥ
169		Κατασκευή πεζοδρομίου από το ανάκτορο έως την παραλία ποταμός
170		Δημιουργία infokiosk και τοποθέτηση τους σε επιλεγμένα σημεία του Δήμου
171	ΔΗΜΟΣ ΠΛΑΤΑΝΙΑ	Αποκατάσταση, επανάχρηση και ανάδειξη ιστορικών κτιρίων, συνόλων και τόπων στην περιοχή του Ομαλού
172	ΔΗΜΟΣ ΣΗΤΕΙΑΣ	Αισθητική αναβάθμιση Κάτω Ζάκρου
173	ΔΗΜΟΤΙΚΟ ΛΙΜΕΝΙΚΟ ΤΑΜΕΙΟ ΣΗΤΕΙΑΣ	Ανάπλαση και βελτίωση υποδομών σε δύο τμήματα της χερσαίας ζώνης Λιμένα Σητείας
174	ΔΗΜΟΣ ΚΑΝΤΑΝΟΥ- ΣΕΛΙΝΟΥ	Αισθητική και λειτουργική αναβάθμιση και ανάδειξη οικισμού Σούγιας, Δ.Ε. Ανατ. Σελίνου, ανάπλαση συνεκτικού τμήματος
175	ΜΟΥΣΕΙΟ ΦΥΣΙΚΗΣ ΙΣΤΟΡΙΑΣ	Μείωση της ρύπανσης του νερού και του αέρα με κομποστοποίηση ΟΜΩ, τυρογάλακτος, προϊόντων κλαδέματος ελιών, φυτικών υπολειμμάτων θερμοκηπίου και κοπριάς σε εγκαταστάσεις κομποστοποίησης ελεγχόμενες από την κοινότητα
176		Χρήση κομπόστ σε ιδιωτικές καλλιέργειες και δημοτικούς κήπους και συνεπώς μείωση των εισροών χημικών, με βάση τα νιτρικά άλατα
177		Παρακολούθηση μικροβιολογικών και γεωχημικών δεικτών σε δείγματα εδάφους σε περιοχές παρέμβασης
178		Επεμβάσεις σε λεκάνες απορροής με την εγκατάσταση φραγμάτων αναπλήρωσης μικρής κλίμακας ή/και τaráτσες γυψοσανίδας για τη μείωση των χειμαρρωδών ροών και την αύξηση της διήθησης του νερού στους υδροφόρους ορίζοντες
179		Αναζωογόνηση μιας μακράιωνης πρακτικής διαχείρισης γης μέσω της αποκατάστασης αναβαθμίδων για τη δημιουργία βοσκοτόπων και καλλιεργήσιμων εκτάσεων
180		Παρακολούθηση των τοπικών ποιοτικών και ποσοτικών δεικτών υδροφορέα
181		Φύτευση αυτοφυών δέντρων σε διαβρωμένες πλαγιές και λεκάνες απορροής με σκοπό τη μείωση της διάβρωσης του εδάφους (ενδεχομένως μέσω της υιοθέτησης της ιδέας της φύτευσης Coccoon
182		Σπορά παραδοσιακής βόσκησης (π.χ. κριθάρι, σιτάρι, βρώμη κλπ.) και θάμνων σε παρακείμενες υποβαθμισμένες και διαβρωμένες περιοχές
183		Εγκατάσταση περιφράξεων και φράχτων σε παρακείμενες περιοχές προκειμένου να αποφευχθεί η υπερβόσκηση και να επιτραπεί η φυσική ανάκαμψη και εξέλιξη των θαμνωδών εκτάσεων



ΠΙΝΑΚΑΣ "ΔΕΞΑΜΕΝΗΣ" ΕΡΓΩΝ ΟΧΕ

Α/Α	ΦΟΡΕΑΣ ΠΡΟΤΑΣΗΣ	ΤΙΤΛΟΣ ΕΡΓΟΥ
184		Παρακολούθησης δεικτών ειδών ορνιθοπανίδας που κατοικούν ή μεταναστεύουν μέσω των περιοχών παρεμβάσεων
185		Διοργάνωση εργαστηρίων και σεμιναρίων ανάπτυξης ικανοτήτων NBS για τοπικούς ενδιαφερόμενους φορείς, επαγγελματίες και κοινότητες στους τομείς παρέμβασης
186	ΠΟΛΙΤΙΣΤΙΚΟΣ ΣΥΛΛΟΓΟΣ ΒΑΣΙΛΙΚΗΣ ΔΗΜΟΥ ΓΟΡΤΥΝΑΣ	Ανάδειξη και αναβάθμιση οικισμών Αστερουσίων
187	ΠΕΡΙΦΕΡΕΙΑ ΚΡΗΤΗΣ ΓΡΑΦΕΙΟ ΑΝΤΙΠΕΡΙΦΕΡΕΙΑΡΧΗ ΚΛΙΜΑΤΙΚΗΣ ΑΛΛΑΓΗΣ & ΒΙΩΣΙΜΗΣ ΚΙΝΗΤΙΚΟΤΗΤΑΣ	Ενιαίο Σύστημα έγκαιρης προειδοποίησης φυσικών φαινομένων στις περιοχές παρέμβασης
188		Ενσωμάτωση της ήπιας κινητικότητας στην ανάδειξη των εμβληματικών διαδρομών : α) εφαρμογή ΤΠΕ - mapping and navigation --> που θα δείχνει τις εμβληματικές αυτές διαδρομές για self-guided tour με πληροφόρηση για πεζό - ποδηλάτη (χρονοαπόσταση, βαθμός δυσκολίας, εγγύτερος τόπος ανεφοδιασμού, διαθεσιμότητα WC) και σημαντικές χρήσεις / πολιτισμού- γαστρονομίας) και παράλληλη πληροφόρηση για 1-day tour, 2-day tour etc καθώς και για διάφορα άλλα πχ. bicycle rentals, cycle - friendly accommodation, bicycle retail and repair shops, υποδομές υγείας- πρόνοιας (κοντινότερο περιφερειακό/ αγροτικό ιατρείο κ..α), β) υποδομή - σήμανση διαδρομών γύρω από/ στις 10 υποδομές παρέμβασης (διαδρομή 1/ χλμ/ κλίση/ αρχή-τέρμα/ επικίνδυνα σημεία + QR Code for more) και σύνδεση με εγγύτερο πόλο ενδιαφέροντος (πόλη- χωριό) με υπόδειξη στάσης λεωφορείου / στάθμευσης αυτοκινήτων κ.α γ) υποδομή - ενισχυτική των διαδρομών safe bike-parking σε προορισμούς (10 των εμβληματικών διαδρομών ++), bike repair stations nearby κ.α.
189	FLORENCE OSTIER / COOPANAME	Δικτύωση Τοπικών Αρχών Κρήτης που εμπλέκονται στα Γεωπάρκα
190		Πολυθεματικές διαδρομές ανακάλυψης στα Γεωπάρκα
191		Ανάπτυξη μικρής κλίμακας καταλυμάτων και ορειβατικών καταφυγίων



ΠΙΝΑΚΑΣ "ΔΕΞΑΜΕΝΗΣ" ΕΡΓΩΝ ΟΧΕ

Α/Α	ΦΟΡΕΑΣ ΠΡΟΤΑΣΗΣ	ΤΙΤΛΟΣ ΕΡΓΟΥ
192	ΕΦΟΡΕΙΑ ΑΡΧΑΙΟΤΗΤΩΝ ΗΡΑΚΛΕΙΟΥ	Συντήρηση-αποκατάσταση-ανάδειξη καθολικού Ι. Μονής Βαλσαμονέρου Δήμου Φαιστού.
193		Ψηφιακός οδηγός περιήγησης στα ανάκτορα της Φαιστού και των Μαλίων
194		Συντήρηση και αποκατάσταση ανακτόρου Φαιστού
195		Προστασία, ανάδειξη και αναβάθμιση υποδομών ανακτόρου Φαιστού
196		Συντήρηση και αποκατάσταση ανακτόρου Κνωσού
197		Συντήρηση και αποκατάσταση Μικρού Ανακτόρου αρχαιολογικού χώρου Κνωσού
198		Βελτίωση υποδομών, αποκατάσταση και ανάδειξη ανακτόρου Μαλίων
199		Επέκταση χωρικής κάλυψης εφαρμογής επαυξημένης πραγματικότητας (AR) στο σύνολο του ανακτόρου της Κνωσού





Με τη συγχρηματοδότηση
της Ευρωπαϊκής Ένωσης

